

Uchwała Nr XVII/116/2012
Rady Gminy Łabowa
z dnia 10 lutego 2012 roku

w sprawie: przystąpienia do zmiany miejscowego planu zagospodarowania przestrzennego Gminy Łabowa z wyłączeniem obszaru Popradzkiego Parku Krajobrazowego w sołectwie Łabowa.

Działając na podstawie art. 18 ust.2 pkt. 5 ustawy z dnia 8 marca 1990 r. o samorządzie gminnym (Dz. U. z 2001 roku Nr 142, poz. 1591 z późn. zmianami) oraz art. 3 ust. 1, art. 14 i art. 27 ustawy z dnia 27 marca 2003 roku o planowaniu i zagospodarowaniu przestrzennym (Dz. U. Nr 80 z 2003 r, poz. 717 z późn. zmianami) – Rada Gminy Łabowa, na wniosek Wójta Gminy Łabowa uchwala, co następuje:

§ 1.

1. Przystępuje się do zmiany miejscowego planu zagospodarowania przestrzennego Gminy Łabowa z wyłączeniem obszaru Popradzkiego Parku Krajobrazowego – sołectwo Łabowa, przyjętego uchwałą Nr XXV/166/2004 Rady Gminy Łabowa z dnia 30 grudnia 2004 r. (Dz. Urz. Wojew. Małopolskiego z 2005 r. Nr 100, poz.675 z późn. zm.) dotyczącej:
 - 1) przeznaczenia działki nr 528/1 na tereny zabudowy mieszkaniowej jednorodzinnej z dopuszczeniem rekreacyjnej,
 - 2) przeznaczenia działek nr: 306/2, 306/3, 306/4 i części działki nr 306/1 na tereny usług komercyjnych,
 - 3) przeznaczenia działek nr: 436/3, 436/4 na tereny usług komercyjnych wraz z usługami obsługi komunikacji,
 - 4) przeznaczenia działki nr 235/4 na tereny parkingu z dopuszczeniem usług.
2. Granice opracowania zostały określone na załącznikach graficznych Nr 1 i 2, 3 stanowiących integralną część niniejszej uchwały.

§ 2.


Plan wymieniony w § 1 zostanie sporządzony w oparciu o Studium uwarunkowań i kierunków zagospodarowania przestrzennego Gminy Łabowa – zatwierdzone uchwałą Nr XXIV/163/04 Rady Gminy Łabowa z dnia 3 grudnia 2004 roku z późn. zmianami.

§ 3.

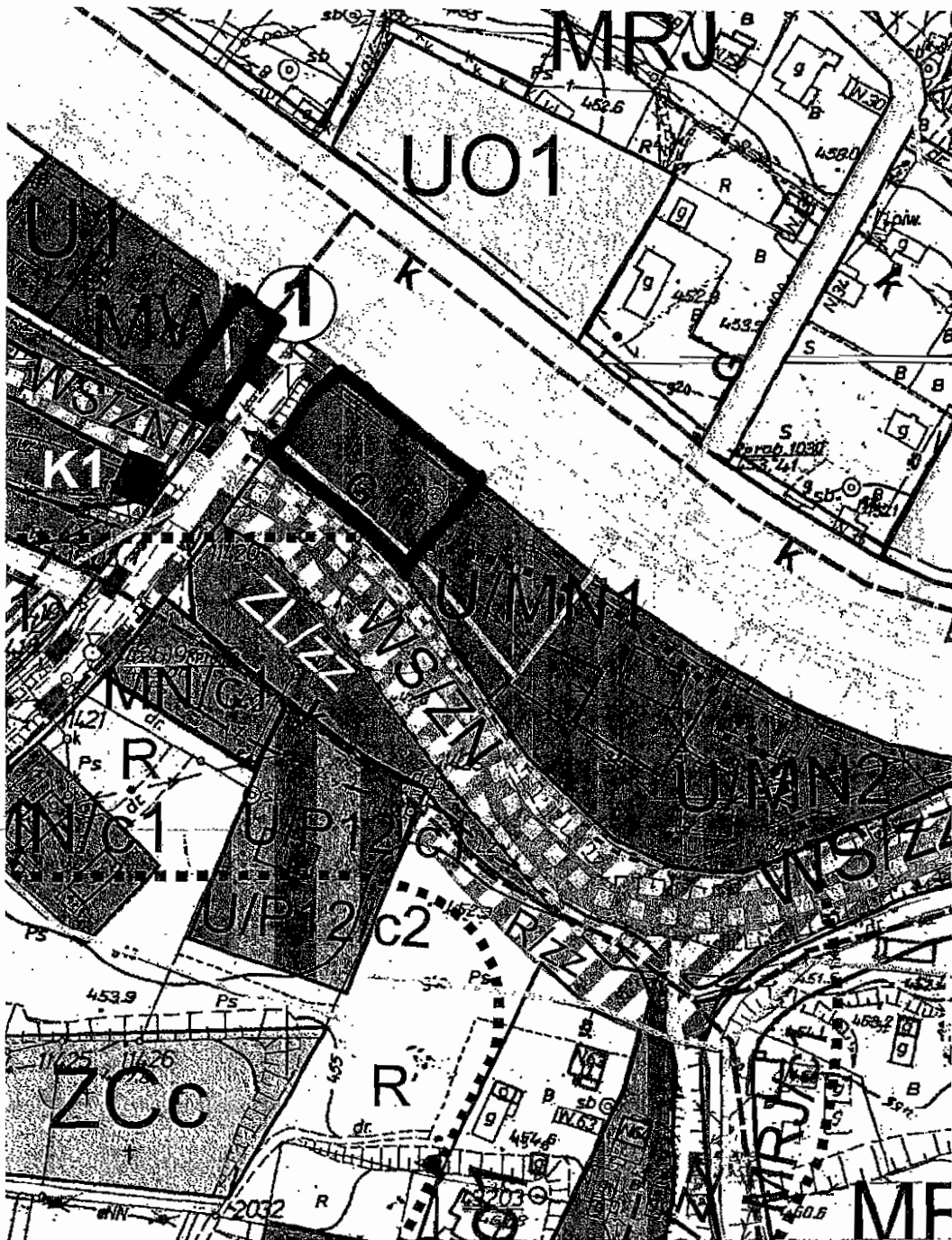
Wykonanie uchwały powierza się Wójtowi Gminy Łabowa.

§ 4.

Uchwała wchodzi w życie z dniem podjęcia i podlega ogłoszeniu na tablicy ogłoszeń Urzędu Gminy w Łabowej oraz na stronie internetowej Gminy.

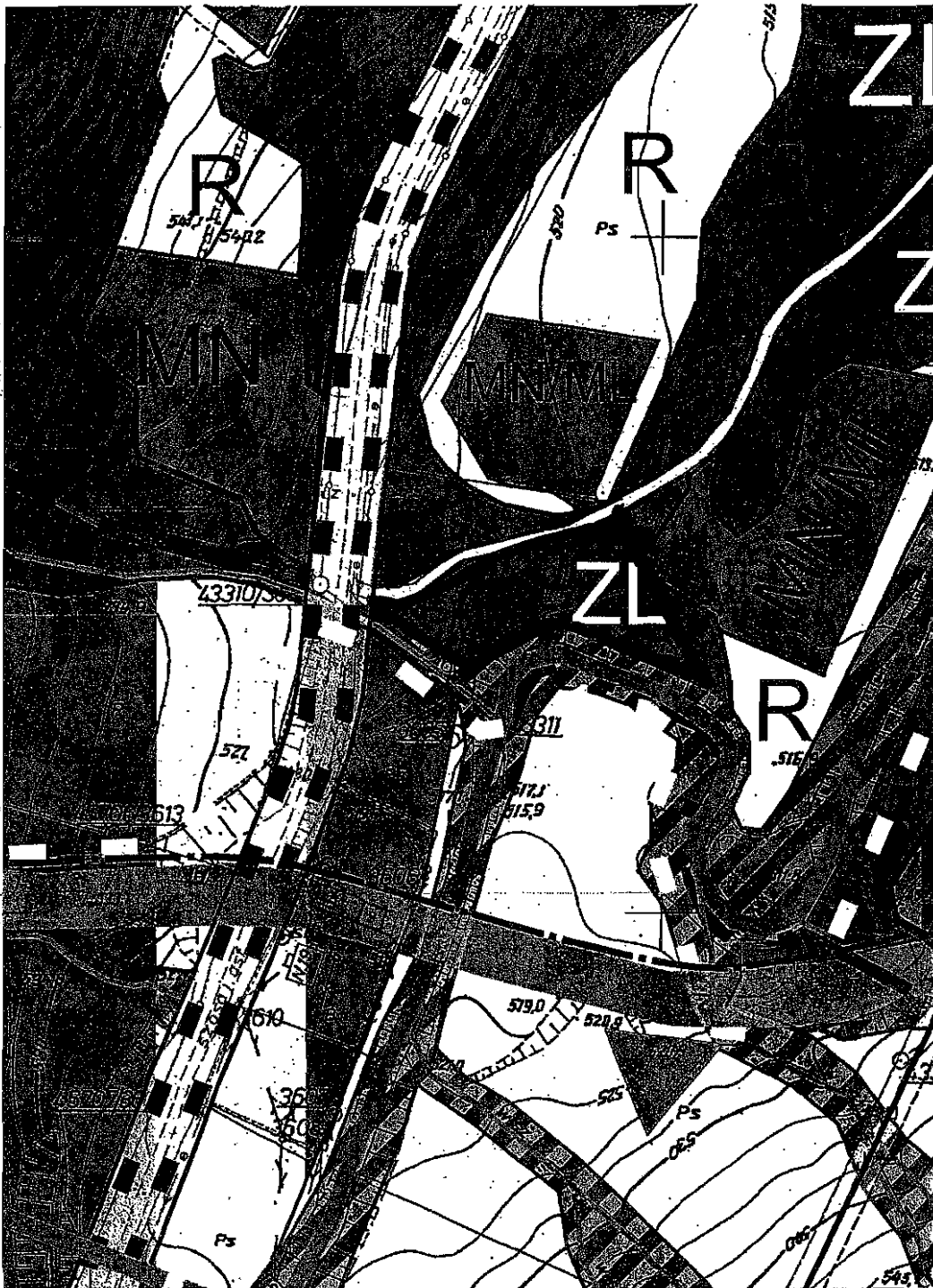
PRZEWODNICZĄCY
RADY GMINY

Marek Stanisław

Łabowa działka nr 235/4, 306/2, 306/3, 306/4 i części działki nr 306/1



PRZEWODNICZĄCY
RADY GMINY
Marek Stanisław
Marek Stanisław

— Łabowa działka nr 528/1



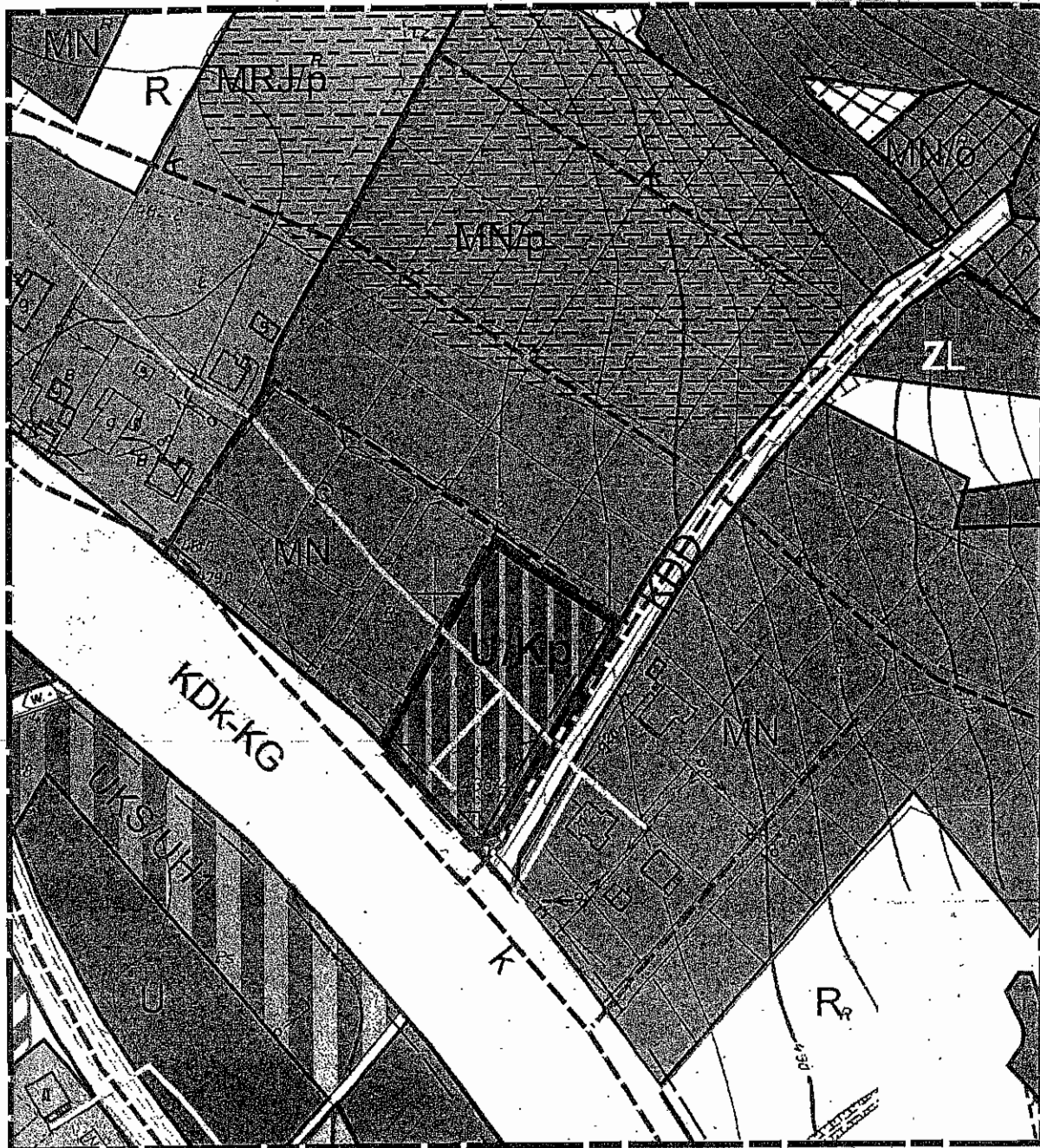
PRZEWODNICZĄCY
RADY GMINY
Włodek Stanisław
Włodek Stanisław

RADA
GMINY ŁABOWA
33-336 ŁABOWA
powiat nowosądecki
województwo małopolskie

Załącznik nr 3 do Uchwały nr XVII/116/2012

Rady Gminy Łabowa z dnia 10 lutego 2012 roku

Łabowa, działka nr 436/3, 436/4



PRZEWODNICZĄCY
RADY GMINY
Marek Stanisław
Marek Stanisław