

Uchwała Nr XVII/121/2012
Rady Gminy Łabowa
z dnia 10 lutego 2012 roku

w sprawie: przystąpienia do zmiany miejscowego planu zagospodarowania przestrzennego Gminy Łabowa z wyłączeniem obszaru Popradzkiego Parku Krajobrazowego w sołectwie Kamianna.

Działając na podstawie art. 18 ust.2 pkt. 5 ustawy z dnia 8 marca 1990 r. o samorządzie gminnym (Dz. U. z 2001 roku Nr 142, poz. 1591 z późn. zmianami) oraz art. 3 ust. 1, art. 14 ust.1 i art. 27 ustawy z dnia 27 marca 2003 roku o planowaniu i zagospodarowaniu przestrzennym (Dz. U. Nr 80 z 2003 r, poz. 717 z póź. zmianami) – po wykonaniu czynności określonych w art. 14 ust. 5 ustawy o planowaniu i zagospodarowaniu przestrzennym – Rada Gminy Łabowa, na wniosek Wójta Gminy Łabowa uchwała, co następuje:

§ 1.

1. Przystępuje się do zmiany miejscowego planu zagospodarowania przestrzennego Gminy Łabowa z wyłączeniem obszaru Popradzkiego Parku Krajobrazowego – sołectwo Kamianna, przyjętego uchwałą Nr XXV/168/2004 Rady Gminy Łabowa z dnia 30 grudnia 2004 r. (Dz. Urz. Wojew. Małopolskiego z 2005r. Nr 101, poz. 677 z póź. zm.) dotyczącej przeznaczenia działek nr: 47/20, 47/28, 47/32, 112/18 i części działek nr: 47/26 47/31 i 22/3 - na tereny zabudowy mieszkaniowej jednorodzinnej.
2. Granice opracowania zostały określone na załącznikach graficznych Nr 1, 2 i 3, stanowiących integralną część niniejszej uchwały.

§ 2.

Plan wymieniony w § 1 zostanie sporządzony w oparciu o Studium uwarunkowań i kierunków zagospodarowania przestrzennego Gminy Łabowa – zatwierdzone uchwałą Nr XXIV/163/04 Rady Gminy Łabowa z dnia 3 grudnia 2004 roku z późn. zmianami.

§ 3.


Wykonanie uchwały powierza się Wójtowi Gminy Łabowa.

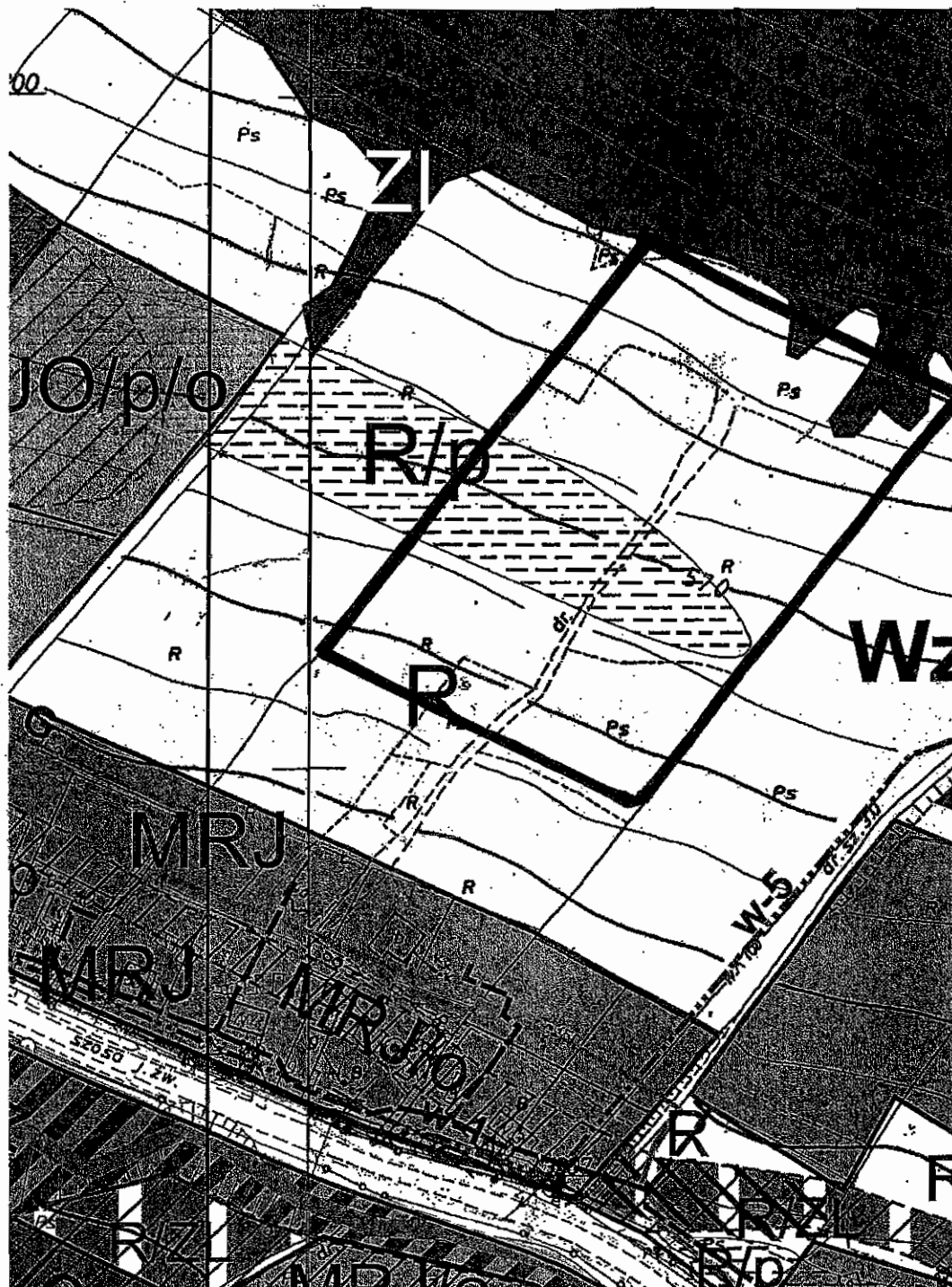
§ 4.

Uchwała wchodzi w życie z dniem podjęcia i podlega ogłoszeniu na tablicy ogłoszeń Urzędu Gminy w Łabowej.

PRZEWODNICZĄCY
RADY GMINY


Marek Stanisław


 Kamienna działka nr 47/20, 47/28, 47/32, 47/26, 47/31



PRZEDNIĄCY
RADY GMINY


Marek Stanisław

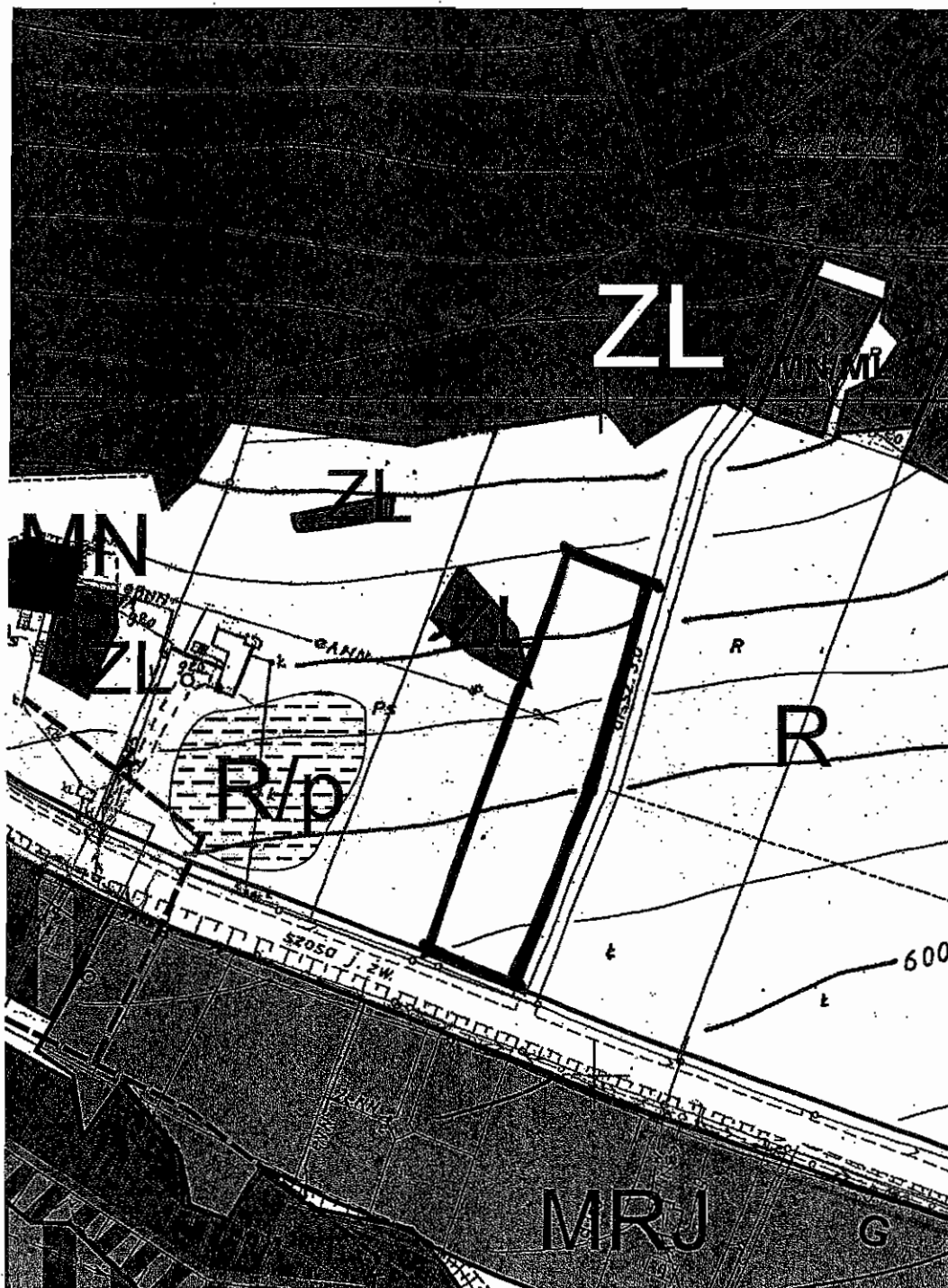
 Kamienna działka nr 112/18



RADA
GMINY ŁABOWA
33-336 ŁABOWA
powiat nowosądecki
województwo małopolskie

Załącznik nr 3 do Uchwały nr XVII/121/2012
Rady Gminy Łabowa z dnia 10 lutego 2012 roku

 Kamienna działka nr 22/3



PRZEWODNICZĄCY
RADY GMINY
Marek Stanisław