

**Uchwała Nr XXVIII/204/2013
Rady Gminy Łabowa
z dnia 21 lutego 2013 roku**

w sprawie: przystąpienia do zmiany miejscowego planu zagospodarowania przestrzennego Gminy Łabowa z wyłączeniem obszaru Popradzkiego Parku Krajobrazowego w sołectwie Łabowa.

Działając na podstawie art. 18 ust.2 pkt. 5 ustawy z dnia 8 marca 1990 r. o samorządzie gminnym (Dz. U. z 2001 roku Nr 142, poz. 1591 z późn. zmianami) oraz art. 3 ust. 1, art. 14 i art. 27 ustawy z dnia 27 marca 2003 roku o planowaniu i zagospodarowaniu przestrzennym (jednolity tekst Dz.U. z dnia 12 czerwca 2012r. poz. 647 z późn. zmianami) – Rada Gminy Łabowa, na wniosek Wójta Gminy Łabowa uchwała, co następuje:

§ 1.

1. Przystępuje się do zmiany miejscowego planu zagospodarowania przestrzennego Gminy Łabowa z wyłączeniem obszaru Popradzkiego Parku Krajobrazowego w sołectwie Łabowa, przyjętego uchwałą Nr XXV/166/2004 Rady Gminy Łabowa z dnia 30 grudnia 2004 r. (Dz. Urz. Wojew. Małopolskiego z 2005 r. Nr 100, poz.675 z późn. zm.) dotyczącej przeznaczenia działek nr: 254/1 i 633 na tereny zabudowy mieszkaniowej jednorodzinnej.
2. Granice opracowania zostały określone na załącznikach graficznych Nr 1 i 2, stanowiących integralną część niniejszej uchwały.

§ 2.

Zmiana miejscowego planu, o której mowa w 1 zostanie sporządzona w oparciu o Studium uwarunkowań i kierunków zagospodarowania przestrzennego Gminy Łabowa – zatwierdzone uchwałą


Nr XXIV/163/04 Rady Gminy Łabowa z dnia 3 grudnia 2004 roku z późn. zmianami.

§ 3.

Wykonanie uchwały powierza się Wójtowi Gminy Łabowa.


§ 4.

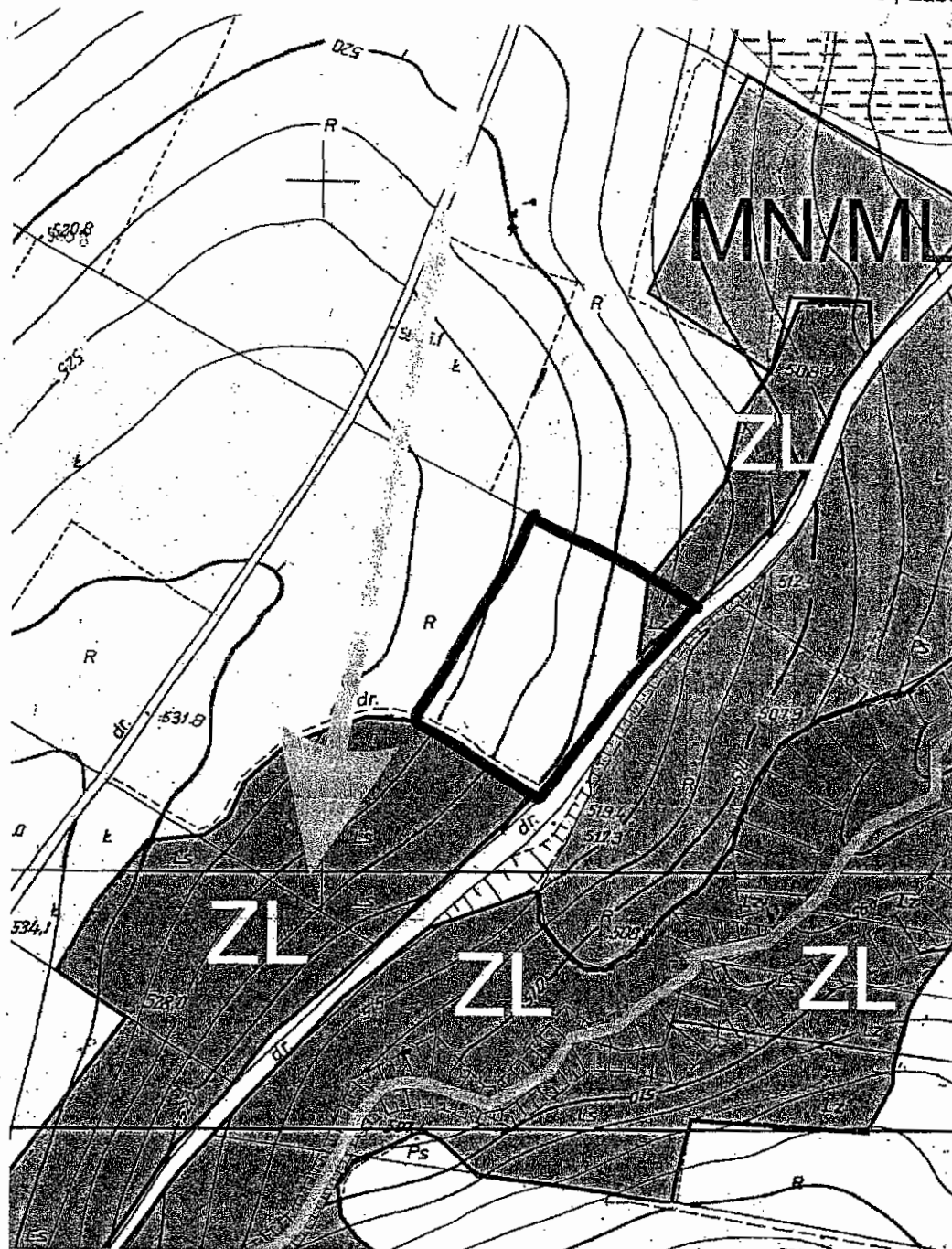
Uchwała wchodzi w życie z dniem podjęcia i podlega ogłoszeniu na tablicy ogłoszeń Urzędu Gminy w Łabowej oraz na stronie internetowej Gminy.

PRZEWODNICZĄCY
RADY GMINY

Marek Stanisław

RADA
GMINY ŁABOWA
33-336 ŁABOWA
powiat nowosądecki
województwo małopolskie

Załącznik nr 1 do Uchwały Nr XXVIII/204/2013
Rady Gminy Łabowa z dnia 21 lutego 2013r.

 Teren objęty opracowaniem
część działki nr 633, Łabowa

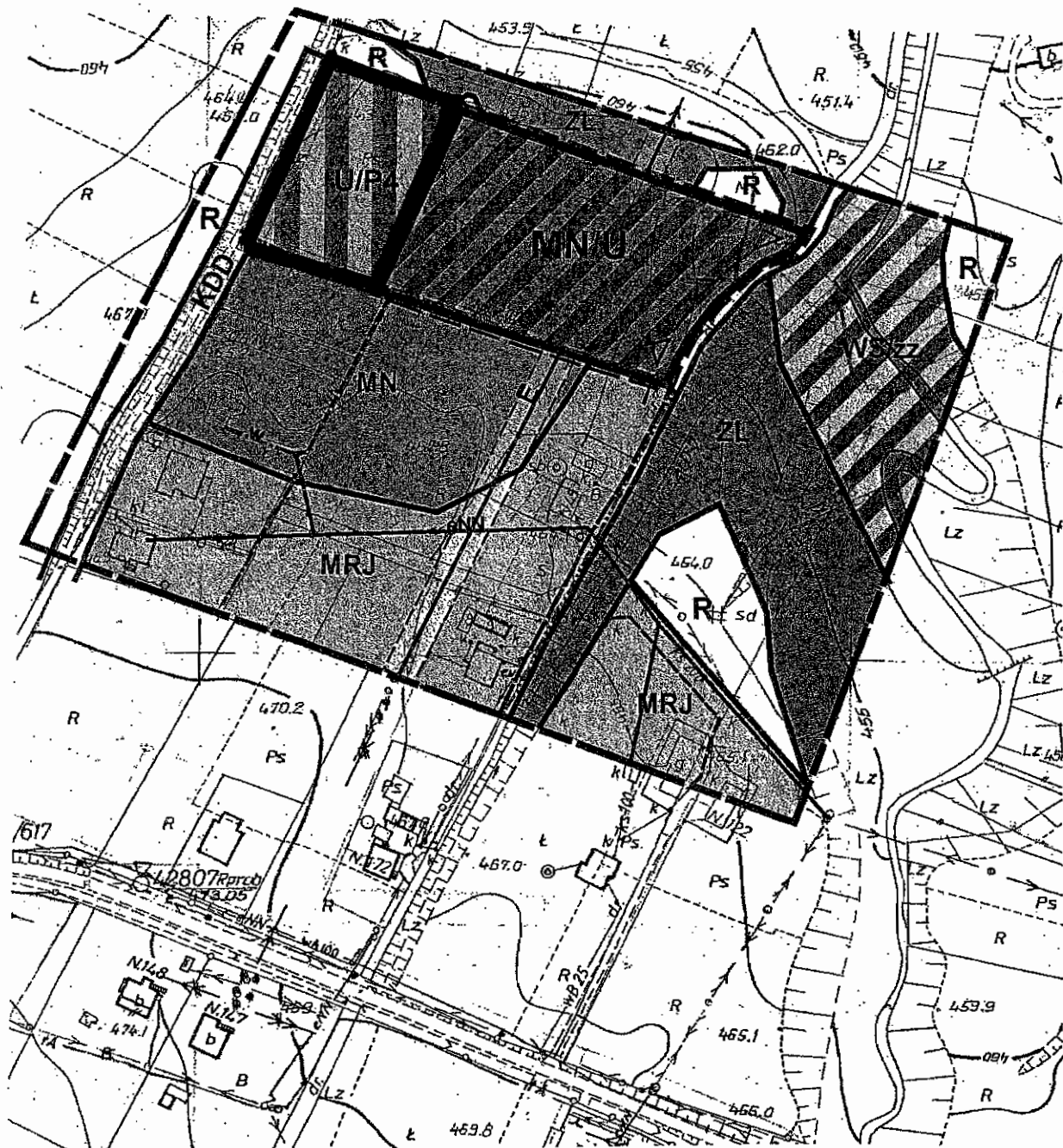


PRZEWODNICZĄCY
RADY GMINY
Marek Stanisław
Marek Stanisław

**RADA
GMINY ŁABOWA**
33-336 ŁABOWA
powiat nowosądecki
województwo małopolskie

Załącznik nr 2 do Uchwały Nr XXVIII/204/2013
Rady Gminy Łabowa z dnia 21 lutego 2013r.

Teren objęty opracowaniem
działka nr 254/1, Łabowa



PRZEWODNICZĄCY
RADY GMINY
Marek Stantsz
Marek Stantsz