

**Uchwała Nr XLII/304/2014
Rady Gminy Łabowa
z dnia 21 lutego 2013 roku**

w sprawie: przystąpienia do zmiany miejscowego planu zagospodarowania przestrzennego Gminy Łabowa z wyłączeniem obszaru Popradzkiego Parku Krajobrazowego w sołectwie Krzyżówka.

Działając na podstawie art. 18 ust.2 pkt. 5 ustawy z dnia 8 marca 1990 r. o samorządzie gminnym (jednolity tekst Dz.U. 2013r. poz. 594 z późn.zm.) oraz art. 3 ust. 1, art. 14 i art. 27 ustawy z dnia 27 marca 2003 roku o planowaniu i zagospodarowaniu przestrzennym (jednolity tekst Dz.U. z dnia 12 czerwca 2012r. poz. 647 z późn. zmianami) – po wykonaniu czynności określonych w art. 14 ust. 5 ustawy o planowaniu i zagospodarowaniu przestrzennym – Rada Gminy Łabowa, na wniosek Wójta Gminy Łabowa uchwała, co następuje:

§ 1.

1. Przystępuje się do zmiany miejscowego planu zagospodarowania przestrzennego Gminy Łabowa z wyłączeniem obszaru Popradzkiego Parku Krajobrazowego w sołectwie Krzyżówka, przyjętego uchwałą Nr XX/130/2004 Rady Gminy Łabowa z dnia 31 sierpnia 2004 r. (Dz. Urz. Wojew. Małopolskiego z 2004 r. Nr 344, poz.3740 z późn. zm.) dotyczącej przeznaczenia części działki nr 19/11 i działki nr 19/12 na tereny zabudowy mieszkalnej, jednorodzinnej i rekreacyjnej.
2. Granice opracowania zostały określone na załączniku graficznym Nr 1 stanowiącym integralną część niniejszej uchwały.

§ 2.

Zmiana miejscowego planu, o której mowa w § 1 zostanie sporządzona w oparciu o Studium uwarunkowań i kierunków zagospodarowania przestrzennego Gminy Łabowa – zatwierdzone uchwałą Nr XXIV/163/04 Rady Gminy Łabowa z dnia 3 grudnia 2004 roku (z późn. zm.).

§ 3.

Wykonanie uchwały powierza się Wójtowi Gminy Łabowa.

§ 4.


Uchwała wchodzi w życie z dniem podjęcia i podlega ogłoszeniu na tablicy ogłoszeń Urzędu Gminy w Łabowej.

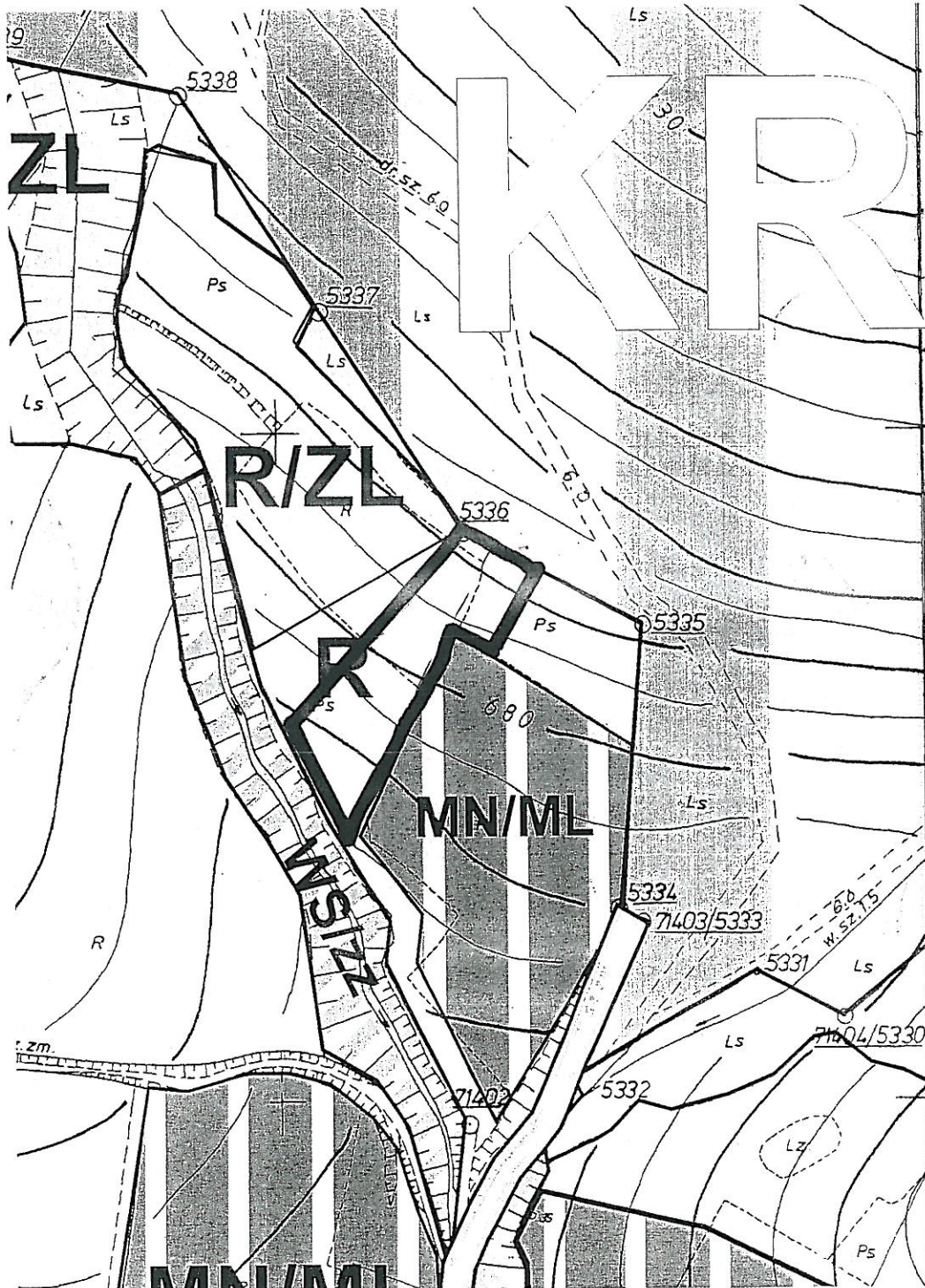
PRZEWODNICZĄCY
RADA GMINY

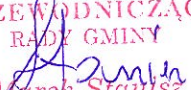
Marek Stanisław

**RADA
GMINY ŁABOWA**
33-336 ŁABOWA
powiat nowosadecki
województwo małopolskie

Załącznik nr 1 do Uchwały Nr XLIII/304/2014
Rady Gminy Łabowa z dnia 17 czerwca 2014r.

 Teren objęty opracowaniem
część działki nr 19/11, Krzyżówka
działka nr 19/12, Krzyżówka



PRZEWODNICZĄCY
RADY GMINY

Marek Staniusz