

**Uchwała Nr XLII/305/2014
Rady Gminy Łabowa
z dnia 17 czerwca 2014 roku**

w sprawie: przystąpienia do zmiany miejscowego planu zagospodarowania przestrzennego Gminy Łabowa z wyłączeniem obszaru Popradzkiego Parku Krajobrazowego w sołectwie Maciejowa.

Działając na podstawie art. 18 ust.2 pkt. 5 ustawy z dnia 8 marca 1990 r. o samorządzie gminnym (jednolity tekst Dz.U. 2013r. poz. 594 z późn.zm.) oraz art. 3 ust. 1, art. 14 i art. 27 ustawy z dnia 27 marca 2003 roku o planowaniu i zagospodarowaniu przestrzennym (jednolity tekst Dz.U. z dnia 12 czerwca 2012r. poz. 647 z późn. zmianami) – po wykonaniu czynności określonych w art. 14 ust. 5 ustawy o planowaniu i zagospodarowaniu przestrzennym - Rada Gminy Łabowa, na wniosek Wójta Gminy Łabowa uchwala, co następuje:

§ 1.

1. Przystępuje się do zmiany miejscowego planu zagospodarowania przestrzennego Gminy Łabowa z wyłączeniem obszaru Popradzkiego Parku Krajobrazowego w sołectwie Maciejowa, przyjętego uchwałą Nr XXV/164/2004 Rady Gminy Łabowa z dnia 30 grudnia 2004 r. (Dz. Urz. Wojew. Małopolskiego z 2005 r. Nr 99, poz.674 z późn. zm.) dotyczącej:
 - 1) przeznaczenia części działek nr 155, 168, 165/5 na tereny zabudowy mieszkaniowej jednorodzinnej,
 - 2) przeznaczenia działki nr 255/1 na tereny usług publicznych
 - 3) przeznaczenia części działki nr 167 na tereny zabudowy mieszkaniowej z dopuszczeniem usług
2. Granice opracowania zostały określone na załącznikach graficznych nr 1, 2 i 3 stanowiących integralną część niniejszej uchwały.

§ 2.

Zmiana miejscowego planu, o której mowa w § 1 zostanie sporządzona w oparciu o Studium uwarunkowań i kierunków zagospodarowania przestrzennego Gminy Łabowa – zatwierdzone uchwałą Nr XXIV/163/04 Rady Gminy Łabowa z dnia 3 grudnia 2004 roku z późn. zmianami.

§ 3.

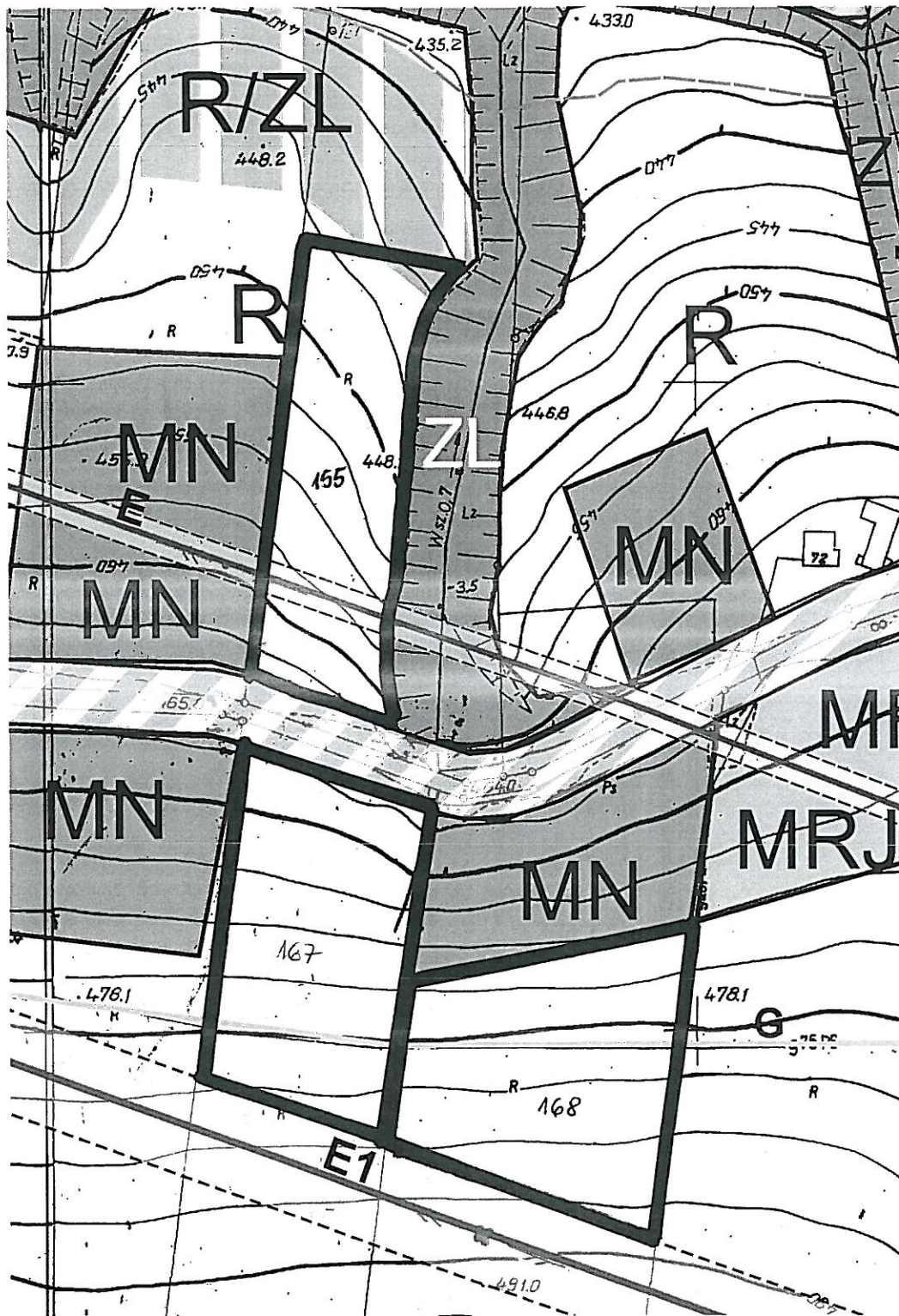
Wykonanie uchwały powierza się Wójtowi Gminy Łabowa.

§ 4.

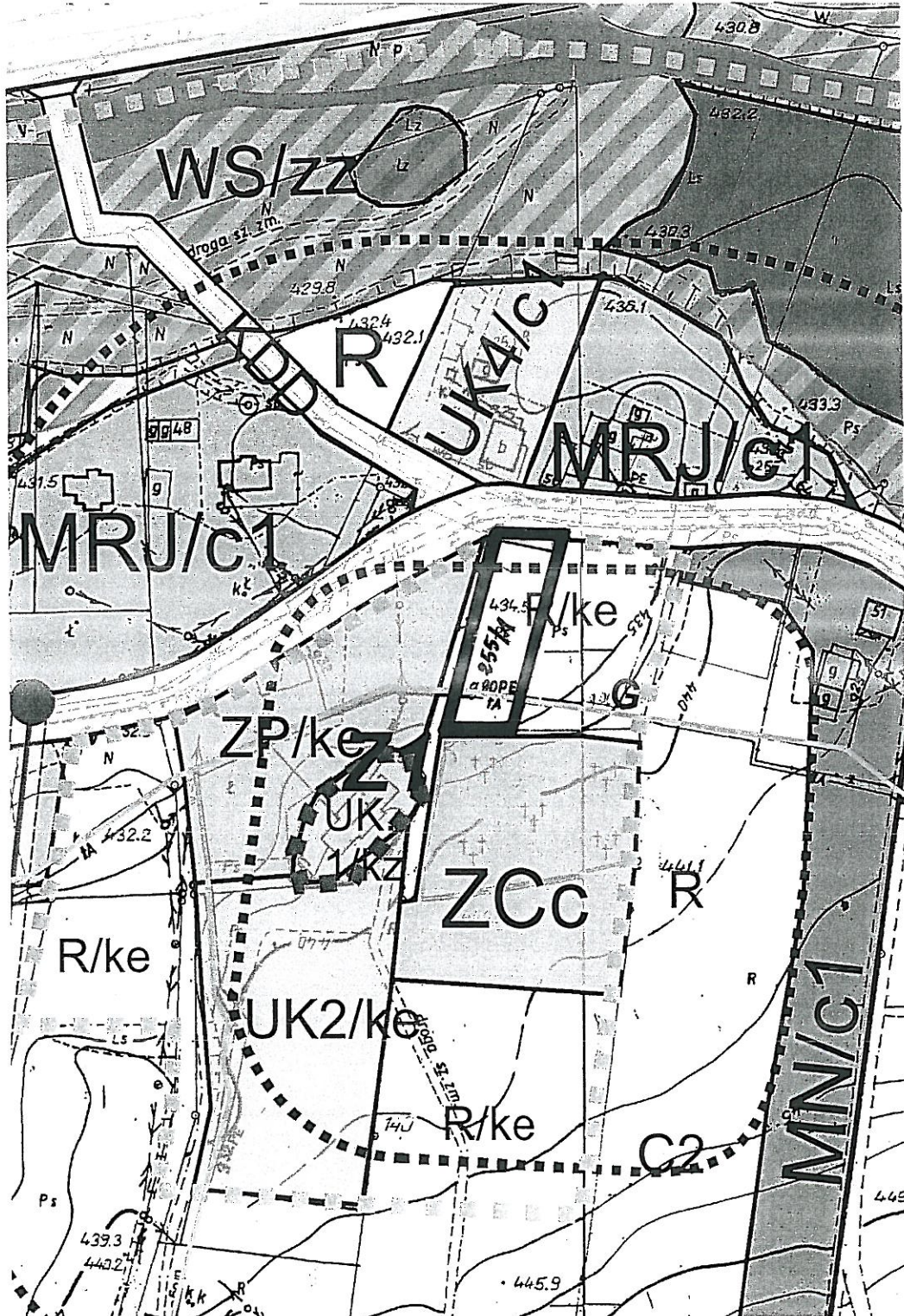
Uchwała wchodzi w życie z dniem podjęcia i podlega ogłoszeniu na tablicy ogłoszeń Urzędu Gminy w Łabowej oraz na stronie internetowej Gminy.

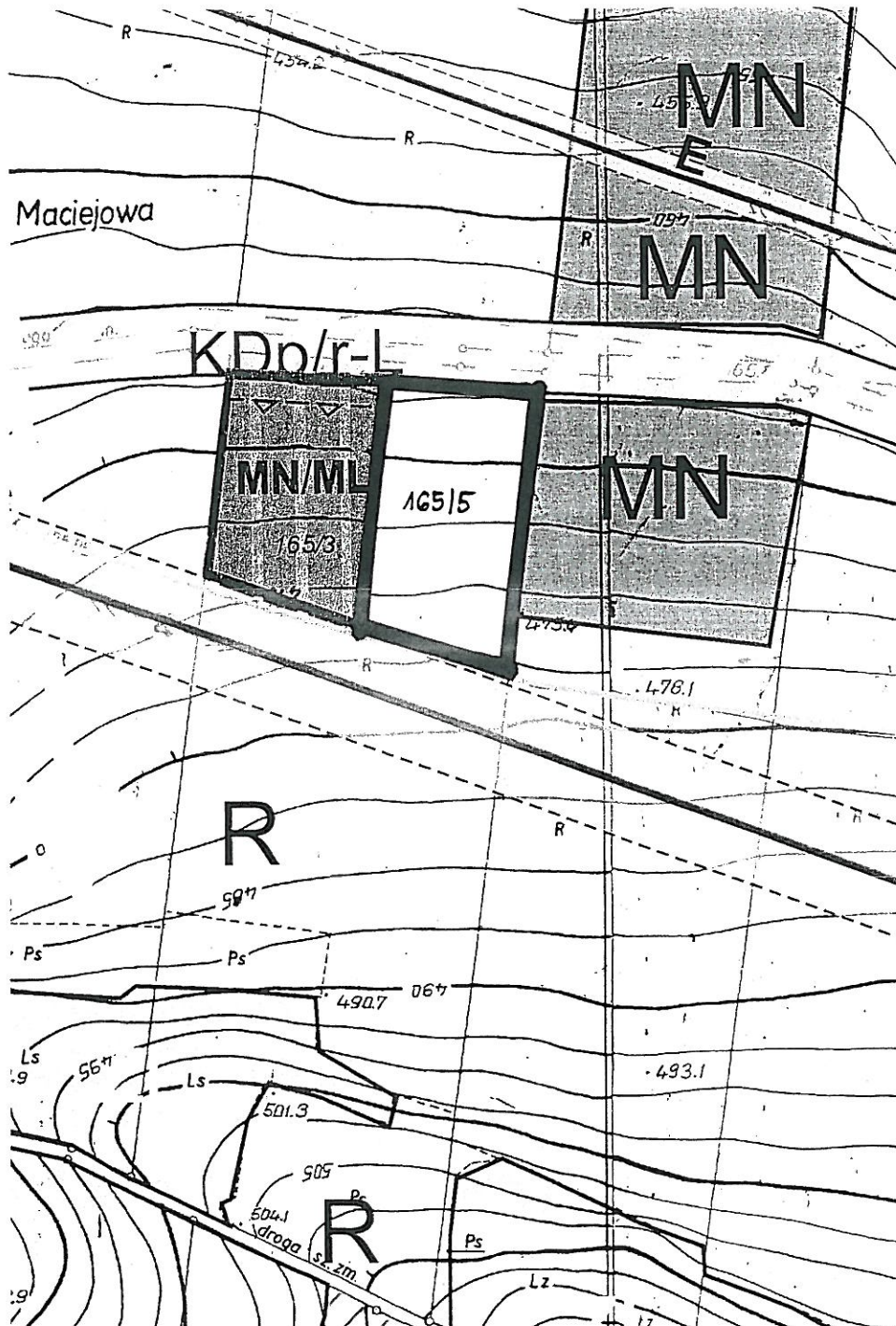
PRZEWODNICZĄCY
RADY GMINY
Marek Stanisław

- Teren objęty opracowaniem
część działki nr 155, Maciejowa
część działki nr 168, Maciejowa
część działki nr 167, Maciejowa



— Teren objęty opracowaniem
część działki nr 255/1, Maciejowa





PRZEWODNICZĄCY
RADY GMINY
Marek Stanisław