

UCHWAŁA Nr XLV/321/2014
Rady Gminy Łabowa
z dnia 25 września 2014 roku

w sprawie: uchwalenia zmiany miejscowego planu zagospodarowania przestrzennego Gminy Łabowa z wyłączeniem obszaru Popradzkiego Parku Krajobrazowego w sołectwie Czaczów.

Na podstawie art. 3 ust.1, art.15, art. 20 ust.1 i art. 27 ustawy z dnia 27 marca 2003r. o planowaniu i zagospodarowaniu przestrzennym (jednolity tekst Dz.U. z dnia 12 czerwca 2012r. poz. 647 z późn. zm.) zwanej dalej „ustawą”, art.18 ust.2 pkt 5 ustawy z dnia 8 marca 1990 r o samorządzie gminnym (tekst jednolity Dz. U. z 2013r. poz. 594 z późn. zmianami),

Rada Gminy Łabowa

stwierdza, że zmiana miejscowego planu zagospodarowania przestrzennego Gminy Łabowa z wyłączeniem obszaru Popradzkiego Parku Krajobrazowego w sołectwie Czaczów nie narusza ustaleń Studium uwarunkowań i kierunków zagospodarowania przestrzennego gminy Łabowa wprowadzonego Uchwałą Nr XXIV/163/04 Rady Gminy Łabowa z dnia 3 grudnia 2004 roku (z późn.zm.) i **uchwała co następuje:**

ROZDZIAŁ I - PRZEPISY OGÓLNE

§ 1.

1. Uchwała się zmianę miejscowego planu zagospodarowania przestrzennego Gminy Łabowa z wyłączeniem obszaru Popradzkiego Parku Krajobrazowego w sołectwie Czaczów, zatwierdzonego uchwałą Nr XX/128/2004 Rady Gminy Łabowa z dnia 31 sierpnia 2004 r. (Dz. Urzęd. Wojew. Małopolskiego z 2004 r. Nr 344, poz. 3738 z późn. zmianami) zwaną w tekście niniejszej uchwały planem - w zakresie przeznaczenia działki nr 50 położonej w Czaczowie na tereny zabudowy mieszkaniowej jednorodzinnej.
2. Teren objęty planem określony jest załączniku graficznym do uchwały Rady Gminy Łabowa Nr XXVIII/199/2013 z dnia 21 lutego 2013r.

§ 2.

1. Treść niniejszej uchwały stanowi część tekstową planu.
2. Załącznikami do uchwały są:
 - 1) Rysunek planu sporządzony na podkładach mapy zasadniczej w skali 1:2000 jako załącznik Nr 1 do niniejszej Uchwały,
 - 2) Rozstrzygnięcia Rady Gminy Łabowa – podjęte w trybie art. 20 „ustawy” – o sposobie rozpatrzenia uwag do projektu planu oraz o sposobie realizacji zapisanych w planie inwestycji z zakresu infrastruktury technicznej, które należą do zadań własnych gminy oraz o zasadach ich finansowania – jako załącznik Nr 2.
3. Ustalenia planu dotyczą przeznaczenia terenu, linii rozgraniczających tereny o różnym przeznaczeniu, warunków i zasad kształtowania zabudowy i zagospodarowania terenów, w tym szczególnych warunków wynikających z potrzeby ochrony środowiska, zasad obsługi w zakresie infrastruktury technicznej.

§ 3.

Ilekcroć w dalszych przepisach jest mowa o:

1. **uchwale** – należy przez to rozumieć niniejszą uchwałę Rady Gminy Łabowa, obejmującą ustalenia wymienione w tekście niniejszej uchwały oraz ustalenia określone na załączniku graficznym Nr 1 do tej uchwały,
2. **„Studium”** - należy przez to rozumieć wprowadzone uchwałą Nr XXIV/163/04 Rady Gminy Łabowa z dnia 3 grudnia 2004 r. z późn. zmianami Studium uwarunkowań i kierunków zagospodarowania przestrzennego Gminy Łabowa,
3. **przepisach odrębnych (szczególnych)** – należy przez to rozumieć obowiązujące przepisy określone w ustawach oraz aktach wykonawczych do tych ustaw, poza ustawą o planowaniu i zagospodarowaniu przestrzennym oraz aktami do niej wykonawczymi,

4. **przeznaczeniu podstawowym** – rozumie się przez to takie przeznaczenie, które przeważa na danym terenie, wyznaczonym liniami rozgraniczającymi,
5. **przeznaczeniu dopuszczalnym** – rozumie się przez to przeznaczenie inne niż podstawowe, które nie powoduje kolizji z przeznaczeniem podstawowym,
6. **linii rozgraniczającej** – należy przez to rozumieć linię ciągłą na rysunku planu, rozdzielającą obszar na tereny o różnych funkcjach lub różnych zasadach i warunkach zagospodarowania,
7. **linii zabudowy** – należy przez to rozumieć linię, w której może być umieszczona ściana budynku lub innych obiektów kubaturowych, bez jej przekraczania w kierunku drogi; zakaz ten nie dotyczy elementów architektonicznych takich jak: schody zewnętrzne, pochylnie, balkon, wykusz, gzyms, okap dachu, zadaszenie wejścia, rynna, rura spustowa, podokienniki oraz innych detali wystroju architektonicznego,
8. **powierzchni zabudowy** – należy przez to rozumieć powierzchnię budynków, liczoną nad terenem po zewnętrznym obrysie przegród zewnętrznych. Do powierzchni zabudowy nie wlicza się części budynków nadwieszonych nad terenem takich jak balkon i wykusz,
9. **średnim poziomie terenu** – rozumie się przez to średnią arytmetyczną poziomów terenu od strony przystokowej i odstokowej liczoną w obrysie rzutu budynku,
10. **wysokości zabudowy** (obiektu) – rozumie się przez to wymiar pionowy mierzony od średniego poziomu terenu do najwyższej głównej kalenicy dachu,
11. **dachu namiotowym** – rozumie się przez to dach wielospadowy o trójkątnych połaciach, zbiegających się w jednym wierzchołku,
12. **dachu płaskim** – rozumie się przez to dach o kącie nachylenia połaci dachowych w przedziale od 0 do 5 stopni.

ROZDZIAŁ II - USTALENIA OGÓLNE

§ 4.

W zakresie ochrony środowiska i krajobrazu ustala się co następuje :

1. Obowiązuje utrzymanie wysokich standardów środowiska przyrodniczego, w szczególności czystości wód, powietrza atmosferycznego, gleb.
2. Obowiązuje zakaz przekraczania dopuszczalnych stężeń zanieczyszczeń atmosferycznych, określonych w przepisach odrębnych.
3. W zakresie ochrony przed hałasem obowiązuje, zgodnie z przepisami odrębnymi, przestrzeganie dopuszczalnych poziomów hałasu w środowisku dla terenu objętego planem i oznaczonego symbolem MN - jak dla terenów przeznaczonych pod zabudowę mieszkaniową.
4. Teren objęty planem położony jest w Południowomałopolskim Obszarze Chronionego Krajobrazu, dla którego obowiązują ustalenia oraz zakazy – zgodnie z uchwałą Nr XVIII/299/12 Sejmiku Województwa Małopolskiego z dnia 27 lutego 2012r. w sprawie Południowomałopolskiego Obszaru Chronionego Krajobrazu (Dz. Urzędowy Wojew. Małopolskiego z 20 marca 2012r. poz. 1194).
5. Teren objęty planem położony jest również w otulinie Popradzkiego Parku Krajobrazowego który funkcjonuje zgodnie z Rozporządzeniem Nr 5/05 Wojewody Małopolskiego z dnia 23 maja 2005r. w sprawie ochrony Popradzkiego Parku Krajobrazowego (Dz.Urz. Wojew. Małopolskiego Nr 309, poz. 2238). Obowiązuje zachowanie wymogów ochrony przyrody, środowiska i kształtowania ładu przestrzennego. W zagospodarowaniu działek obowiązuje realizacja zieleni w szczególności gatunków rodzimego pochodzenia zgodnie z siedliskiem, dla złagodzenia negatywnych zmian w krajobrazie.

§ 5.

W zakresie infrastruktury technicznej, uzbrojenia terenu i komunikacji (jeżeli przepisy rozdziału III nie stanowią inaczej) ustala się co następuje:

1. Zakaz zrzutu nieoczyszczonych ścieków (poza wodami opadowymi) do wód i gleby, zakaz gromadzenia odpadów w miejscach do tego nie wyznaczonych,
2. Obowiązuje zachowanie stref ochronnych od linii elektroenergetycznych i od gazociągów w wielkościach zgodnych z przepisami odrębnymi oraz zgodnie z warunkami określonymi przez zarządzającego sieciami.
3. Zaopatrzenie w wodę z indywidualnego systemu zaopatrzenia w wodę, w oparciu o obowiązujące przepisy odrębne pod warunkiem nie naruszenia praw osób trzecich

- i pozostałych ustaleń obowiązującego planu. Docelowo dopuszcza się zaopatrzenie w wodę z wodociągu zbiorczego.
4. Odprowadzenie ścieków komunalnych docelowo do gminnego systemu kanalizacyjnego na warunkach określonych przez zarządcę sieci. Do czasu wykonania tego systemu dopuszcza się realizację szczelnych bezodpływowych zbiorników okresowo opróżnianych, z wywożeniem ścieków na oczyszczalnię.
 5. Usuwanie odpadów stałych komunalnych poprzez gromadzenie ich w przystosowanych pojemnikach okresowo opróżnianych i w sposób zorganizowany wywożonych zgodnie z prowadzoną polityką gminy Łabowa. Gospodarka odpadami powinna być prowadzona zgodnie z przepisami odrębnymi.
 6. Doprowadzenie gazu z istniejących sieci gazowych na warunkach określonych przez zarządcę sieci.
 7. Ogrzewanie obiektów oparte o nośniki energii zapewniające spełnienie wymagań ochrony środowiska w zakresie ochrony powietrza przed zanieczyszczeniem zgodnie z przepisami odrębnymi.
 8. Doprowadzenie energii elektrycznej na warunkach określonych w przepisach odrębnych.
 9. Ustala się obsługę telekomunikacyjną na bazie istniejącego systemu, z dopuszczeniem jego rozbudowy oraz realizacji nowych obiektów, sieci i urządzeń łączności publicznej w celu zapewnienia telekomunikacji.
 10. Obowiązuje uwzględnienie wymagań dotyczących ochrony przeciwpożarowej określonych w przepisach odrębnych.
 11. Dopuszcza się realizację dróg wewnętrznych nie wyróżnionych na rysunku planu.
 12. Dla obsługi funkcji obowiązuje zapewnienie niezbędnych miejsc postojowych w ilości nie mniejszej niż 1 miejsce na 1 mieszkanie.

ROZDZIAŁ III - USTALENIA SZCZEGÓŁOWE

§ 6.

Wyznacza się w planie **tereny zabudowy mieszkaniowej jednorodzinnej**, oznaczone symbolem **MN** obejmujące działkę nr 50 położoną w Czaczowie.

1. Ustala się zabudowę mieszkaniową jednorodziną jako podstawowe przeznaczenie terenu.
2. Dopuszcza się realizację:
 - 1) obiektów małej architektury, wiat, altan,
 - 2) budynków gospodarczych, garaży,
 - 3) uzbrojenia terenu,
 - 4) zieleni urządzonej.
3. Przy realizacji budynków obowiązuje:
 - 1) zachowanie linii zabudowy w odległości nie mniejszej niż 4,50 m. od granicy działki drogi wewnętrznej zgodnie z rysunkiem planu,
 - 2) zachowanie odległości nie mniejszej niż 5 m. od górnej krawędzi skarpy brzegowej potoku Czaczowiec.
4. Dojazd do terenu z drogi publicznej klasy L przez istniejący most oraz drogę wewnętrzną, a także ustanowioną służebnością przejazdu.

§ 7.

W zakresie kształtowania architektury, ładu przestrzennego i podziału nieruchomości ustala się co następuje:

1. Dla obiektów mieszkalnych obowiązuje kształtowanie architektury harmonizującej z krajobrazem i nawiązującej do tradycyjnych cech budownictwa regionalnego. Dachy dwu- lub wielospadowe o kącie nachylenia głównych połaci dachowych w przedziale od 35 do 45 stopni. Kalenice i okapy dachu muszą być poziome. Zakaz otwierania połaci dachowych (doświetlenie poddasza) na odcinku większym niż 70% długości dachu, liczonej pomiędzy krawędziami okapu. Obowiązuje zakaz realizacji dachów płaskich i głównych dachów namiotowych. Maksymalna wysokość – dwie kondygnacje nadziemne liczone od poziomu parteru budynku (poziom $\pm 0,00$), w tym jedna w poddaszu. Poziom parteru nie może przekroczyć 1,20 m nad średnim poziomem terenu lub 0,60 m od poziomu terenu od strony przystokowej. Wysokość budynków mieszkalnych nie może przekroczyć 10,0 m od poziomu parteru.

2. Dla budynków gospodarczych i garażowych ustala się realizację dachów o kącie nachylenia głównych połaci dachowych w przedziale od 30 do 45 stopni; wysokość obiektów nie może przekraczać 7,0 m nad średnim poziomem terenu.
Dopuszcza się realizację budynków gospodarczych i garaży dobudowanych do budynków mieszkalnych z dopuszczeniem ich przykrycia dachami pulpitowymi o spadku równym lub mniejszym od spadku dachu głównego budynku mieszkalnego.
3. Przy wydzielaniu nowych działek budowlanych obowiązuje minimalna powierzchnia działki dla zabudowy mieszkaniowej jednorodzinnej – 800 m². z dopuszczeniem tolerancji ± 10%. Dopuszcza się podziały wynikające z regulacji praw własności, konieczności poszerzenia terenów sąsiednich, wydzielania dróg.
4. Ustala się następujące wskaźniki intensywności zabudowy (jako wskaźniki powierzchni całkowitej zabudowy w odniesieniu do powierzchni działki):
 - 1) maksymalny wskaźnik - 0,4;
 - 2) minimalny wskaźnik – 0,01.
5. Architektura wiat, altan i obiektów małej architektury winna nawiązywać do tradycji miejsca. Obiekty małej architektury i altany winny być wykonane z drewna, stali lub kamienia. Wysokość wiat nie może przekroczyć 7 m, natomiast altan 4,50 m. od średniego poziomu terenu. Pokrycie zadaszenia ażurowe lub pełne kryte gontem, dachówką ceramiczną lub ich imitacją. Dopuszcza się pokrycie dachowe wiat materiałem podobnym lub identycznym jak pokrycie budynków mieszkalnych.
6. Obowiązuje zakaz sytuowania urządzeń reklamowych, szyldów i tablic informacyjnych w sposób przesłaniający elementy i detale architektoniczne. Urządzenia i tablice reklamowe mogą być umieszczone na elewacji budynku mieszkalnego wyłącznie na wysokości kondygnacji parteru.
7. W zagospodarowaniu działek obowiązuje zachowanie co najmniej 30 % powierzchni biologicznie czynnej. Powierzchnia zabudowy nie może przekroczyć 50 % powierzchni działki.
8. W wykończeniu elewacji budynków wyklucza się stosowanie okładzin panelami z tworzyw sztucznych, należy stosować materiały tradycyjne (drewno, kamień itp. lub ich imitacje). Kolorystyka elewacji w kolorach pastelowych lub drewna.
9. Obowiązuje stosowanie pokryć dachowych w stonowanych, ciemnych kolorach (odcienie brązu, czerwieni, zieleni, szarości).
10. Wyklucza się stosowanie w ogrodzeniach prefabrykowanych, betonowych elementów ozdobnych, tralek, kolumn.

ROZDZIAŁ IV - PRZEPISY KOŃCOWE

§ 8.

Ustala się stawkę procentową stanowiącą podstawę do naliczenia opłat, o których stanowi przepis art. 36 ust. 4 „ustawy” – 5 %.

§ 9.

Wykonanie uchwały powierza się Wójtowi Gminy Łabowa.

§ 10.

1. Uchwała podlega ogłoszeniu i wchodzi w życie po upływie 14 dni od daty jej ogłoszenia w Dzienniku Urzędowym Województwa Małopolskiego.
2. Uchwała podlega również publikacji na stronie internetowej Gminy Łabowa.

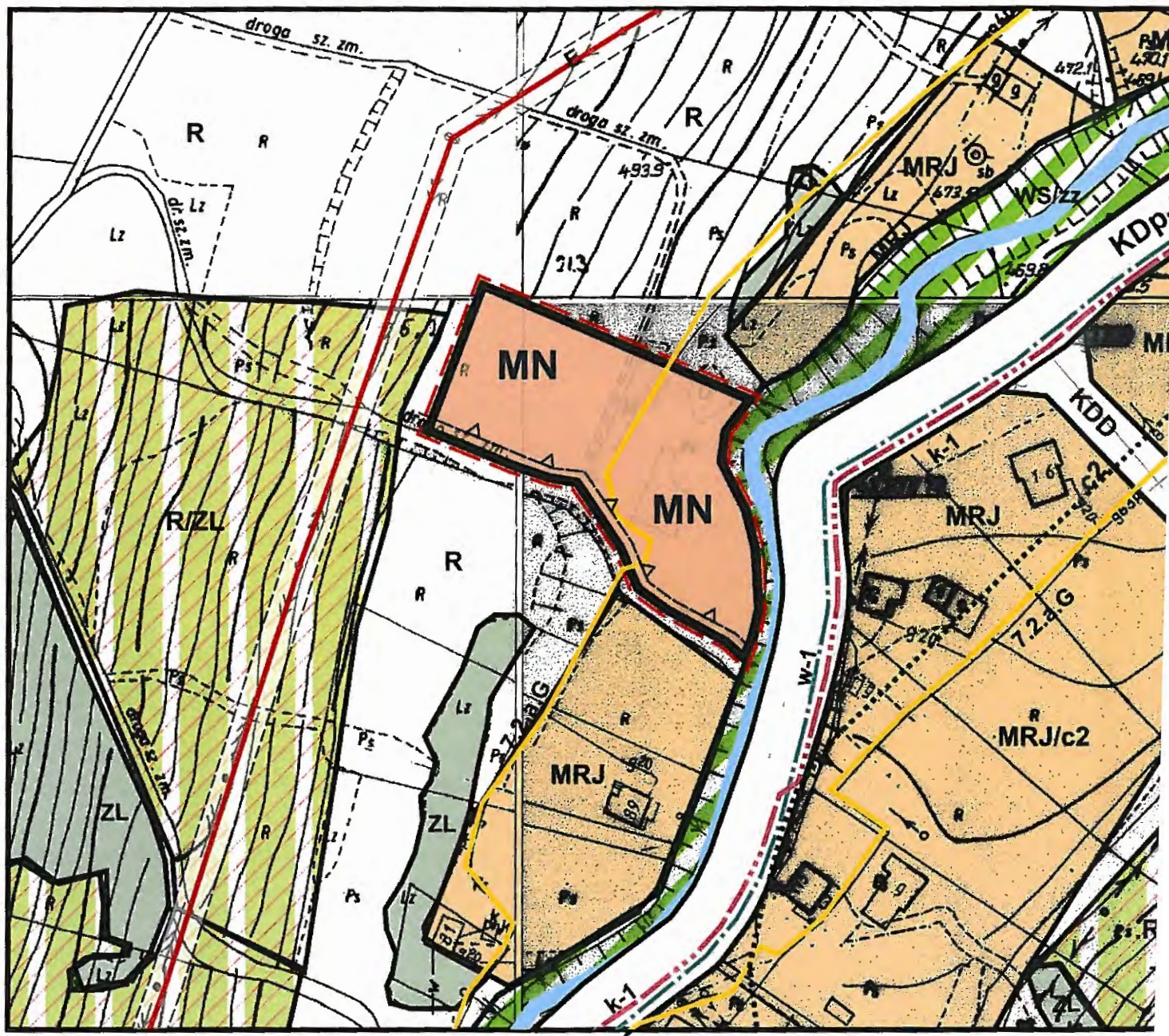
PRZEWODNICZĄCY
RADY GMINY
Marek Stanisław
Marek Stanisław

ZMIANA MIEJSCOWEGO PLANU ZAGOSPODAROWANIA PRZESTRZENNEGO GMINY ŁABOWA Z WYŁĄCZENIEM OBSZARU POPRADZKIEGO PARKU KRAJOBRAZOWEGO W SOŁECTWIE CZACZÓW

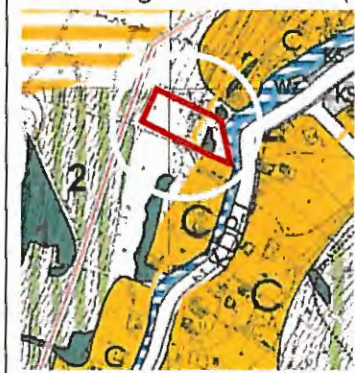
Działka nr 50

RYSUNEK PLANU

Skala 1:2000



Wrys ze studium uwarunkowań i kierunków zagospodarowania przestrzennego gminy Łabowa uchwalonym uchwałą Nr XXIV/163/04 Rady Gminy Łabowa z dnia 3 grudnia 2004r.(z późn.zm)



Legenda



Strefa pogórzy i zboczy dolin rolno-leśna - dominacja rolnictwa, turystyki i rekreacji; koncentracja zabudowy w obrębie istniejących stref osadniczych


Strefy osadnicze w strefie pogórzy i zboczy dolin - do umiarkowanego rozwoju.

Tereny zabudowy mieszkaniowej, usługowej i zagrodowej oraz zabudowy techniczno-produkcyjnej o uciążliwości nie przekraczającej granic własności


Tereny leśne


Teren objęty zmianą planu


LEGENDA


 Granica analizowanego otoczenia

Ustalenia wprowadzone zmianą planu


 Granice terenu objętego zmianą planu


 Linie rozgraniczające tereny o różnych funkcjach ściśle określone


 Tereny zabudowy mieszkaniowej
jednorodzinnej


 Linia zabudowy od drogi wewnętrznej


Informacja o ustaleniach obowiązującego planu w granicach analizowanego otoczenia


 Linie rozgraniczające tereny o różnych funkcjach ściśle określone


 Tereny zabudowy zagrodowej
i mieszkaniowej jednorodzinnej
z dopuszczeniem usług i rzemiosła

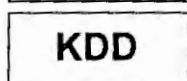
 Tereny rolne


 Tereny wód otwartych wraz
z obudową biologiczną

 Tereny rolne do zalesień


 Tereny leśne i zakrzaczone


 Tereny drogi publicznej klasy L

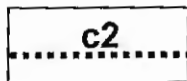
 Tereny drogi publicznej klasy D


 Istniejąca sieć elektroenergetyczna
średniego napięcia wraz ze stacją trafo

 Istniejąca sieć gazowa

 Sieć wodociągowa

 Sieć kanalizacji sanitarnej

 Strefa ochrony sanitarnej od cmentarza
(pas od 50-150m. od granic cmentarza)

 Tereny zagrożone procesami
erozyjno-osuwiskowymi

Rozstrzygnięcie Rady Gminy Łabowa w sprawie uwag do projektu planu oraz w sprawie realizacji zapisanych w planie inwestycji z zakresu infrastruktury technicznej, które należą do zadań własnych gminy oraz zasadach ich finansowania

1. Rada Gminy Łabowa po zapoznaniu się z oświadczeniem Wójta Gminy Łabowa z dnia 30 lipca 2014r., stwierdzającym brak uwag do projektu zmiany miejscowego planu zagospodarowania przestrzennego gminy Łabowa z wyłączeniem obszaru Popradzkiego Parku Krajobrazowego w sołectwie Czaczów w zakresie przeznaczenia działki nr 50 położonej w Czaczowie na tereny zabudowy mieszkaniowej jednorodzinnej - w okresie wyłożenia tego planu do publicznego wglądu i 14 dni po wyłożeniu, stwierdza brak potrzeby rozstrzygnięcia, o którym mowa w art. 20 ust. 1 ustawy z dnia 27 marca 2003 roku o planowaniu i zagospodarowaniu przestrzennym (jednolity tekst Dz.U. z dnia 12 czerwca 2012r. poz. 647 z późn. zm.).
2. W odniesieniu do terenu objętego opracowaniem plan nie wprowadza nowych zapisów dot. realizacji inwestycji infrastruktury technicznej, które należą do zadań własnych gminy. W związku z tym Rada Gminy Łabowa stwierdza brak potrzeby rozstrzygnięcia o sposobie realizacji inwestycji z zakresu infrastruktury technicznej, które należą do zadań własnych gminy oraz zasadach ich finansowania, o którym mowa w art. 20 ust. 1 ustawy z dnia 27 marca 2003 roku o planowaniu i zagospodarowaniu przestrzennym (jednolity tekst Dz.U. z dnia 12 czerwca 2012r. poz. 647 z późn. zm.).

PRZEWODNICZĄCY
RADY GMINY
Marek Stanisław
Marek Stanisław