

UCHWAŁA Nr XIII/89/15
Rady Gminy Łabowa
z dnia 27 listopada 2015 roku

w sprawie: uchwalenia zmiany miejscowego planu zagospodarowania przestrzennego Gminy Łabowa z wyłączeniem obszaru Popradzkiego Parku Krajobrazowego w sołectwie Kamianna.

Na podstawie art.3 ust.1, art.15, art. 20 ust.1 i art. 27 ustawy z dnia 27 marca 2003 r. o planowaniu i zagospodarowaniu przestrzennym (t.j. Dz. U. z 2015r. poz. 199 z późn. zm.) zwanej dalej „ustawą”, art.18 ust.2 pkt 5 ustawy z dnia 8 marca 1990 r o samorządzie gminnym (t.j. Dz. U. z 2015r. poz. 1515),

Rada Gminy Łabowa

stwierdza, że zmiana miejscowego planu zagospodarowania przestrzennego Gminy Łabowa z wyłączeniem obszaru Popradzkiego Parku Krajobrazowego w sołectwie Kamianna nie narusza ustaleń Studium uwarunkowań i kierunków zagospodarowania przestrzennego gminy Łabowa wprowadzonego Uchwałą Nr XXIV/163/04 Rady Gminy Łabowa z dnia 3 grudnia 2004 roku (z późn.zm.) **i uchwała co następuje:**

ROZDZIAŁ I - PRZEPISY OGÓLNE

§ 1.

1. Uchwala się zmianę miejscowego planu zagospodarowania przestrzennego Gminy Łabowa z wyłączeniem obszaru Popradzkiego Parku Krajobrazowego w sołectwie Kamianna, zatwierdzonego uchwałą Nr XXV/168/2004 Rady Gminy Łabowa z dnia 30 grudnia 2004r. (Dz. Urzęd. Wojew. Małopolskiego z 2005 r. Nr 101, poz. 677 z póź. zmianami) zwaną w tekście niniejszej uchwały „planem”.
2. Plan opracowano w oparciu o uchwałę Rady Gminy Łabowa Nr IV/23/15 z dnia 12 lutego 2015r.

§ 2.

1. Treść niniejszej uchwały stanowi część tekstową planu.
2. Załącznikami do uchwały są:
 - 1) Rysunek planu sporządzony na kopii mapy zasadniczej w skali 1:2000 jako załącznik Nr 1 do niniejszej Uchwały,
 - 2) Rozstrzygnięcia Rady Gminy Łabowa – podjęte w trybie art. 20 „ustawy” – o sposobie rozpatrzenia uwag do projektu planu oraz o sposobie realizacji zapisanych w planie inwestycji z zakresu infrastruktury technicznej, które należą do zadań własnych gminy oraz o zasadach ich finansowania – jako załącznik Nr 2.
3. Ustalenia planu dotyczą przeznaczenia terenu, linii rozgraniczających tereny o różnym przeznaczeniu, warunków i zasad kształtowania zabudowy i zagospodarowania terenów, w tym szczególnych warunków wynikających z potrzeby ochrony środowiska, zasad obsługi w zakresie infrastruktury technicznej.

§ 3.

Ilekcroć w dalszych przepisach jest mowa o:

- 1) **uchwale** – należy przez to rozumieć niniejszą uchwałę Rady Gminy Łabowa, obejmującą ustalenia wymienione w tekście niniejszej uchwały oraz ustalenia określone na załączniku graficznym Nr 1 do tej uchwały,
- 2) **„Studium”** - należy przez to rozumieć wprowadzone uchwałą Nr XXIV/163/04 Rady Gminy Łabowa z dnia 3 grudnia 2004 r. z późn. zmianami Studium uwarunkowań i kierunków zagospodarowania przestrzennego Gminy Łabowa,
- 3) **przepisach odrębnych (szczególnych)** – należy przez to rozumieć obowiązujące przepisy określone w ustawach oraz aktach wykonawczych do tych ustaw, poza ustawą o planowaniu i zagospodarowaniu przestrzennym oraz aktami do niej wykonawczymi,
- 4) **przeznaczeniu podstawowym** – rozumie się przez to takie przeznaczenie, które przeważa na danym terenie, wyznaczonym liniami rozgraniczającymi,
- 5) **przeznaczeniu dopuszczalnym** – rozumie się przez to przeznaczenie inne niż podstawowe, które nie powoduje kolizji z przeznaczeniem podstawowym,
- 6) **linii rozgraniczającej** – należy przez to rozumieć linię ciągłą na rysunku planu, rozdzielającą obszar na tereny o różnych funkcjach lub różnych zasadach i warunkach zagospodarowania,
- 7) **powierzchni zabudowy** – należy przez to rozumieć powierzchnię budynków, liczoną nad terenem po zewnętrznym obrysie przegród zewnętrznych. Do powierzchni zabudowy nie wlicza się części budynków nadwieszonych nad terenem takich jak balkon i wykusz,
- 8) **średnim poziomie terenu** – rozumie się przez to średnią arytmetyczną poziomów terenu od strony przystokowej i odstokowej liczoną w obrysie rzutu budynku,
- 9) **wysokości zabudowy (objektu)** – rozumie się przez to wymiar pionowy mierzony od średniego poziomu terenu do najwyższej głównej kalenicy dachu,
- 10) **dachu namiotowym** – rozumie się przez to dach wielospadowy o trójkątnych połaciach, zbiegających się w jednym wierzchołku,
- 11) **dachu płaskim** – rozumie się przez to dach o kącie nachylenia połaci dachowych w przedziale od 0 do 5 stopni,

ROZDZIAŁ II - USTALENIA OGÓLNE

§ 4.

Ustalenia w zakresie ochrony środowiska i krajobrazu.

1. Obowiązuje utrzymanie wysokich standardów środowiska przyrodniczego, w szczególności czystości wód, powietrza atmosferycznego, gleb.
2. Obowiązuje zakaz przekraczania dopuszczalnych stężeń zanieczyszczeń atmosferycznych, określonych w przepisach odrębnych.
3. W zakresie ochrony przed hałasem obowiązuje, zgodnie z przepisami odrębnymi, przestrzeganie dopuszczalnych poziomów hałasu w środowisku dla terenu objętego planem i oznaczonego symbolem M_N - jak dla terenów przeznaczonych pod zabudowę mieszkaniową.
4. Teren objęty planem położony jest w Południowomałopolskim Obszarze Chronionego Krajobrazu, dla którego obowiązują ustalenia oraz zakazy – zgodnie z uchwałą Nr XVIII/299/12 Sejmiku Województwa Małopolskiego z dnia 27 lutego 2012r. w sprawie

Południowomałopolskiego Obszaru Chronionego Krajobrazu (Dz. Urzędowy Wojew. Małopolskiego z 20 marca 2012r. poz. 1194).

5. Teren objęty planem wchodzi w skład Europejskiej Sieci Ekologicznej Natura 2000 pn. „Beskid Niski” o kodzie PLB180002 – zgłoszony jako obszar specjalnej ochrony ptaków. Obowiązuje ochrona cennych gatunków ptaków oraz ich siedlisk o znaczeniu dla obszaru Natura 2000 zgodnie z przepisami odrębnymi – w zakresie problematyki odnoszącej się do obszaru objętego niniejszym planem.
W związku z tym w zakresie oddziaływania inwestycji na obszar Natura 2000 obowiązują wymagania określone w przepisach odrębnych.

§ 5.

W zakresie infrastruktury technicznej, uzbrojenia terenu i komunikacji (jeżeli przepisy rozdziału III nie stanowią inaczej) ustala się co następuje:

1. Zakaz zrzutu nieoczyszczonych ścieków (poza wodami opadowymi) do wód i gleby, zakaz gromadzenia odpadów w miejscach do tego nie wyznaczonych,
2. Obowiązuje zachowanie stref ochronnych od linii elektroenergetycznych i od gazociągów w wielkościach zgodnych z przepisami odrębnymi oraz zgodnie z warunkami określonymi przez zarządzającego sieciami.
3. Zaopatrzenie w wodę z istniejącego wodociągu wiejskiego. Dopuszcza się indywidualny system zaopatrzenia w wodę, w oparciu o obowiązujące przepisy odrębne pod warunkiem nie naruszenia praw osób trzecich i pozostałych ustaleń obowiązującego planu.
4. Odprowadzenie ścieków komunalnych do zbiorczego systemu kanalizacyjnego na warunkach określonych przez zarządcę sieci.
5. Usuwanie odpadów stałych komunalnych poprzez gromadzenie ich w przystosowanych pojemnikach okresowo opróżnianych i w sposób zorganizowany wywożonych zgodnie z prowadzoną polityką gminy Łabowa. Gospodarka odpadami powinna być prowadzona zgodnie z przepisami odrębnymi.
6. Doprowadzenie gazu z istniejących sieci gazowej na warunkach określonych przez zarządcę sieci.
7. Ogrzewanie obiektów oparte o nośniki energii zapewniające spełnienie wymagań ochrony środowiska w zakresie ochrony powietrza przed zanieczyszczeniem zgodnie z przepisami odrębnymi.
8. Doprowadzenie energii elektrycznej na warunkach określonych w przepisach odrębnych.
9. Ustala się obsługę telekomunikacyjną na bazie istniejącego systemu, z dopuszczeniem jego rozbudowy oraz realizacji nowych obiektów, sieci i urządzeń łączności publicznej w celu zapewnienia telekomunikacji.
10. Dopuszcza się przebudowę i rozbudowę istniejących sieci infrastruktury technicznej oraz realizację nowych sieci, obiektów, budowli i urządzeń w oparciu o przepisy szczególne.
11. Obowiązuje uwzględnienie wymagań dotyczących ochrony przeciwpożarowej określonych w przepisach odrębnych.
12. Dopuszcza się realizację dróg wewnętrznych nie wyróżnionych na rysunku planu.
13. Dla obsługi funkcji obowiązuje zapewnienie niezbędnych miejsc postojowych (w tym w garażach) w ilości nie mniejszej niż 1 miejsce na 1 mieszkanie w zabudowie jednorodzinnej.

ROZDZIAŁ III - USTALENIA SZCZEGÓŁOWE

§ 6.

Wyznacza się w planie **tereny zabudowy mieszkaniowej jednorodzinnej**, oznaczone symbolem MN obejmujące działkę nr 43/17 położoną w Kamianej.

1. Ustala się zabudowę mieszkaniową jednorodziną jako podstawowe przeznaczenie terenu.
2. Dopuszcza się:
 - 1) obiekty małej architektury, wiaty, altany,
 - 2) budynki gospodarcze, garaże,
 - 3) uzbrojenie terenu,
 - 4) zieleń urządzoną,
 - 5) miejsca postojowe.
3. Dojazd do terenu drogą wewnętrzną lub dojazdem ustanowionym na zasadzie służebności przejazdu.

§ 7.

Ustalenia w zakresie kształtowania architektury, ładu przestrzennego i podziału nieruchomości.

1. Obowiązuje kształtowanie architektury harmonizującej z krajobrazem i nawiązującej do tradycyjnych cech budownictwa regionalnego.
2. Dla budynków mieszkalnych jednorodzinnych ustala się dachy dwu- lub wielospadowe o kącie nachylenia głównych połaci dachowych w przedziale od 35 do 45 stopni. Kalenice i okapy dachu muszą być poziome. Zakaz otwierania połaci dachowych (doświetlenie poddasza) na odcinku większym niż 70% długości dachu, liczonej pomiędzy krawędziami okapu. Obowiązuje zakaz realizacji dachów płaskich i głównych dachów namiotowych. Maksymalna wysokość – dwie kondygnacje nadziemne liczone od poziomu parteru budynku (poziom $\pm 0,00$), w tym jedna w poddaszu. Poziom parteru nie może przekroczyć 1,20 m nad średnim poziomem terenu lub 0,60 m od poziomu terenu od strony przystokowej. Wysokość budynków mieszkalnych nie może przekroczyć 10,0 m od poziomu parteru. Dopuszcza się realizację kondygnacji usytuowanych poniżej poziomu parteru.
3. Dla budynków gospodarczych i garaży ustala się realizację dachów o kącie nachylenia głównych połaci dachowych w przedziale od 30 do 45 stopni; wysokość tych obiektów nie może przekraczać 7,0 m nad średnim poziomem terenu.
Dopuszcza się realizację budynków gospodarczych i garaży dobudowanych do budynków mieszkalnych z dopuszczeniem ich przykrycia dachami pulpitowymi o spadku równym lub mniejszym od spadku dachu głównego budynku mieszkalnego.
4. Przy wydzielaniu nowych działek budowlanych obowiązuje minimalna powierzchnia działki dla zabudowy mieszkaniowej jednorodzinnej – 800 m². Dopuszcza się podziały wynikające z regulacji praw własności, konieczności poszerzenia terenów sąsiednich, wydzielania dróg.
5. Ustala się następujące wskaźniki intensywności zabudowy (jako wskaźniki powierzchni całkowitej zabudowy w odniesieniu do powierzchni działki):
 - 1) maksymalny wskaźnik - 0,6;
 - 2) minimalny wskaźnik dla wszystkich terenów – 0,01.
6. Architektura wiat, altan i obiektów małej architektury winna nawiązywać do tradycji miejsca. Obiekty małej architektury i altany winny być wykonane z drewna, stali lub kamienia. Wysokość wiat nie może przekroczyć 7 m, natomiast altan 5 m. od średniego

- poziomu terenu. Pokrycie zadaszenia ażurowe lub pełne kryte gontem, dachówką ceramiczną lub ich imitacją. Dopuszcza się pokrycie dachowe wiat materiałem podobnym lub identycznym jak pokrycie budynków mieszkalnych.
7. Obowiązuje zakaz sytuowania urządzeń reklamowych, szyldów i tablic informacyjnych w sposób przesłaniający elementy i detale architektoniczne. Urządzenia i tablice reklamowe mogą być umieszczone na elewacji budynku mieszkalnego wyłącznie na wysokości kondygnacji parteru. Obowiązuje zakaz sytuowania tablic reklamowych typu „billboard”.
 8. W zagospodarowaniu działki obowiązuje zachowanie co najmniej 30 % powierzchni biologicznie czynnej. Powierzchnia zabudowy nie może przekroczyć 60 % powierzchni terenu inwestycji.
 9. W wykończeniu elewacji budynków wyklucza się stosowanie okładzin panelami z tworzyw sztucznych, należy stosować materiały tradycyjne (drewno, kamień itp. lub ich imitacje). Kolorystyka elewacji w kolorach pastelowych, drewna lub kamienia.
 10. Obowiązuje stosowanie pokryć dachowych w stonowanych, ciemnych kolorach (odcienie brązu, czerwieni, zieleni, szarości).
 11. Wyklucza się stosowanie w ogrodzeniach prefabrykowanych, betonowych elementów ozdobnych, tralek, kolumn.

ROZDZIAŁ IV - PRZEPISY KOŃCOWE

§ 8.


Ustala się stawkę procentową stanowiącą podstawę do naliczenia opłat, o których stanowi przepis art. 36 ust. 4 „ustawy” – 5 %.

§ 9.

Wykonanie uchwały powierza się Wójtowi Gminy Łabowa.

§ 10.

1. Uchwała podlega ogłoszeniu i wchodzi w życie po upływie 14 dni od daty jej ogłoszenia w Dzienniku Urzędowym Województwa Małopolskiego.
2. Uchwała podlega również publikacji na stronie internetowej Gminy Łabowa.



PRZEWODNICZĄCY
RADY GMINY
Krzysztof Skraba

ZMIANA MIEJSCOWEGO PLANU ZAGOSPODAROWANIA PRZESTRZENNEGO

GMINY ŁABOWA z wyłączeniem obszaru Popradzkiego Parku Krajobrazowego

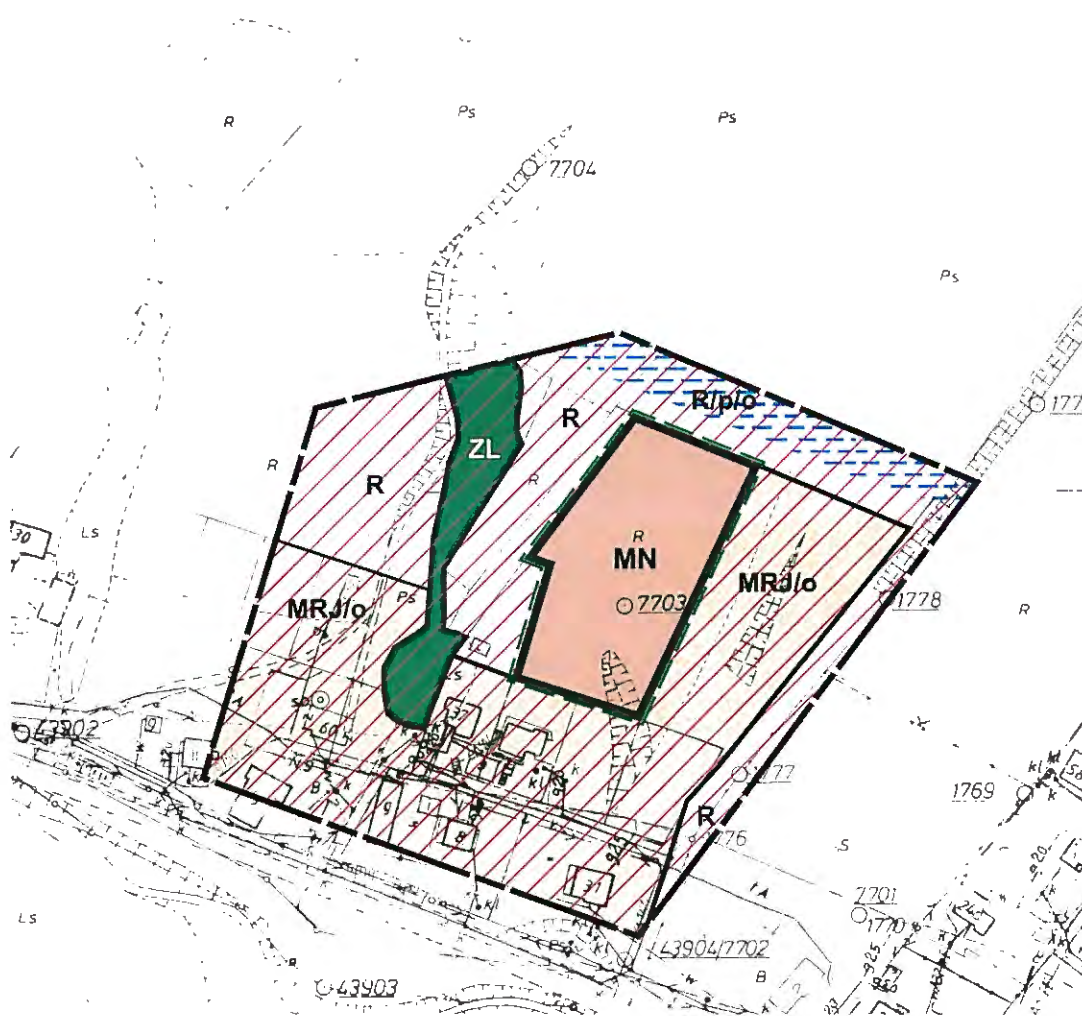
w sołectwie Kamianna - działka nr 43/17

GRAFIKA I PLANOWANIE
 S. B. ŁABOWA
 ul. ...
 w pow. ...

Załącznik Nr 1 do Uchwały Nr XIII/89/15
 Rady Gminy Łabowa z dnia 27.11.2015r.

RYSUNEK PLANU

Skala 1:2000
 0 20 40 60 80 m



LEGENDA

— Granica analizowanego otoczenia

Ustalenia wprowadzone zmianą planu

— Granice terenu objętego zmianą planu

— Linie rozgraniczające tereny o różnych funkcjach ściśle określone

MN Tereny zabudowy mieszkaniowej jednorodzinnej

Informacja o ustaleniach obowiązującego planu w granicach analizowanego otoczenia

— Linie rozgraniczające tereny o różnych funkcjach ściśle określone

MRJ Tereny zabudowy zagrodowej

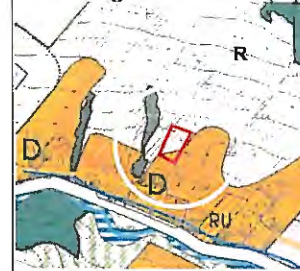
R Tereny rolne

ZL Tereny leśne i zadrzewione

/p Tereny podmokłe

/o Tereny zagrożone osuwaniem się mas ziemnych

Wyrys ze studium uwarunkowań i kierunków zagospodarowania przestrzennego gminy Łabowa uchwalonym uchwałą Nr XXIV/163/04 Rady Gminy Łabowa z dnia 3 grudnia 2004r. (z późn.zm)



Legenda

3 Strefa dolinno-osadnicza - dominacja mieszkalnictwa z usługami - do intensywniejszego rozwoju społ.-gospodarczego, przy zachowaniu ochrony istniejącej, wartości przyrodniczych i kulturowych

D Strefy osadnicze w strefie górskiej z preferencją rozwoju funkcji rekreacji - wskazane przekształcenie w kierunku dominacji zagospodarowania rekreacyjnego. Rozwój poprzez modernizację, adaptację, zmiany funkcji oraz wprowadzenie nowej zabudowy przy uwzgl. rygorów ęrod. przyrodniczego

R Tereny rolne - ewentualna zabudowa na ściśle określonych warunkach

RU Teren objęty zmianą planu

PRZEWODNICZĄCY
 R. G. G. M. N. Y

Krzysztof Skraba

Rozstrzygnięcie Rady Gminy Łabowa w sprawie uwag do projektu planu oraz w sprawie realizacji zapisanych w planie inwestycji z zakresu infrastruktury technicznej, które należą do zadań własnych gminy oraz zasadach ich finansowania

1. Rada Gminy Łabowa po zapoznaniu się z oświadczeniem Wójta Gminy Łabowa z dnia 19 listopada 2015r., stwierdzającym brak uwag do projektu zmiany miejscowego planu zagospodarowania przestrzennego gminy Łabowa z wyłączeniem obszaru Popradzkiego Parku Krajobrazowego w sołectwie Kamianna, obejmującego działkę nr 43/17 położoną w Kamiannej - w okresie wyłożenia tego planu do publicznego wglądu i 14 dni po wyłożeniu, stwierdza brak potrzeby rozstrzygnięcia, o którym mowa w art. 20 ust. 1 ustawy z dnia 27 marca 2003 roku o planowaniu i zagospodarowaniu przestrzennym (t.j. Dz. U. z 2015r. poz. 199 z późn. zm.).
2. W odniesieniu do terenu objętego opracowaniem plan nie wprowadza nowych zapisów dot. realizacji inwestycji infrastruktury technicznej, które należą do zadań własnych gminy. W związku z tym Rada Gminy Łabowa stwierdza brak potrzeby rozstrzygnięcia o sposobie realizacji inwestycji z zakresu infrastruktury technicznej, które należą do zadań własnych gminy oraz zasadach ich finansowania, o którym mowa w art. 20 ust. 1 ustawy z dnia 27 marca 2003 roku o planowaniu i zagospodarowaniu przestrzennym (t.j. Dz. U. z 2015r. poz. 199 z późn. zm.).

PRZEWODNICZĄCY
RADY GMINY
Krzysztof Skraba