

Uchwała Nr XXII/145/2016
Rady Gminy Łabowa
z dnia 28 czerwca 2016 roku

w sprawie: przystąpienia do zmiany miejscowego planu zagospodarowania przestrzennego Gminy Łabowa z wyłączeniem obszaru Popradzkiego Parku Krajobrazowego w sołectwie Nowa Wieś.

Działając na podstawie art. 18 ust.2 pkt. 5 ustawy z dnia 8 marca 1990 r. o samorządzie gminnym (tekst jednolity Dz. U. z 2016r. poz. 446) oraz art. 3 ust. 1, art. 14 i art. 27 ustawy z dnia 27 marca 2003 roku o planowaniu i zagospodarowaniu przestrzennym (jednolity tekst Dz.U. z 2016r. poz. 778) – po wykonaniu czynności określonych w art. 14 ust. 5 ustawy o planowaniu i zagospodarowaniu przestrzennym – Rada Gminy Łabowa, na wniosek Wójta Gminy Łabowa uchwała, co następuje:

§ 1.

1. Przystępuje się do zmiany miejscowego planu zagospodarowania przestrzennego Gminy Łabowa z wyłączeniem obszaru Popradzkiego Parku Krajobrazowego – sołectwo Nowa Wieś, przyjętego uchwałą Nr XXV/167/2004 Rady Gminy Łabowa z dnia 30 grudnia 2004 r. (Dz. Urz. Wojew. Małopolskiego z 2005 r. Nr 100, poz.676 z późn. zm.) dotyczącej przeznaczenia:
 - działki nr 113/10
 - działki nr 81/2
2. Granice opracowania zostały określone na załącznikach graficznych nr 1, 2 stanowiących integralną część niniejszej uchwały.

§ 2.

Zmiana miejscowego planu wymienionego w § 1 zostanie sporządzona w oparciu o Studium uwarunkowań i kierunków zagospodarowania przestrzennego Gminy Łabowa – zatwierdzone uchwałą Nr XXIV/163/04 Rady Gminy Łabowa z dnia 3 grudnia 2004 roku z późn. zmianami.

§ 3.


Wykonanie uchwały powierza się Wójtowi Gminy Łabowa.

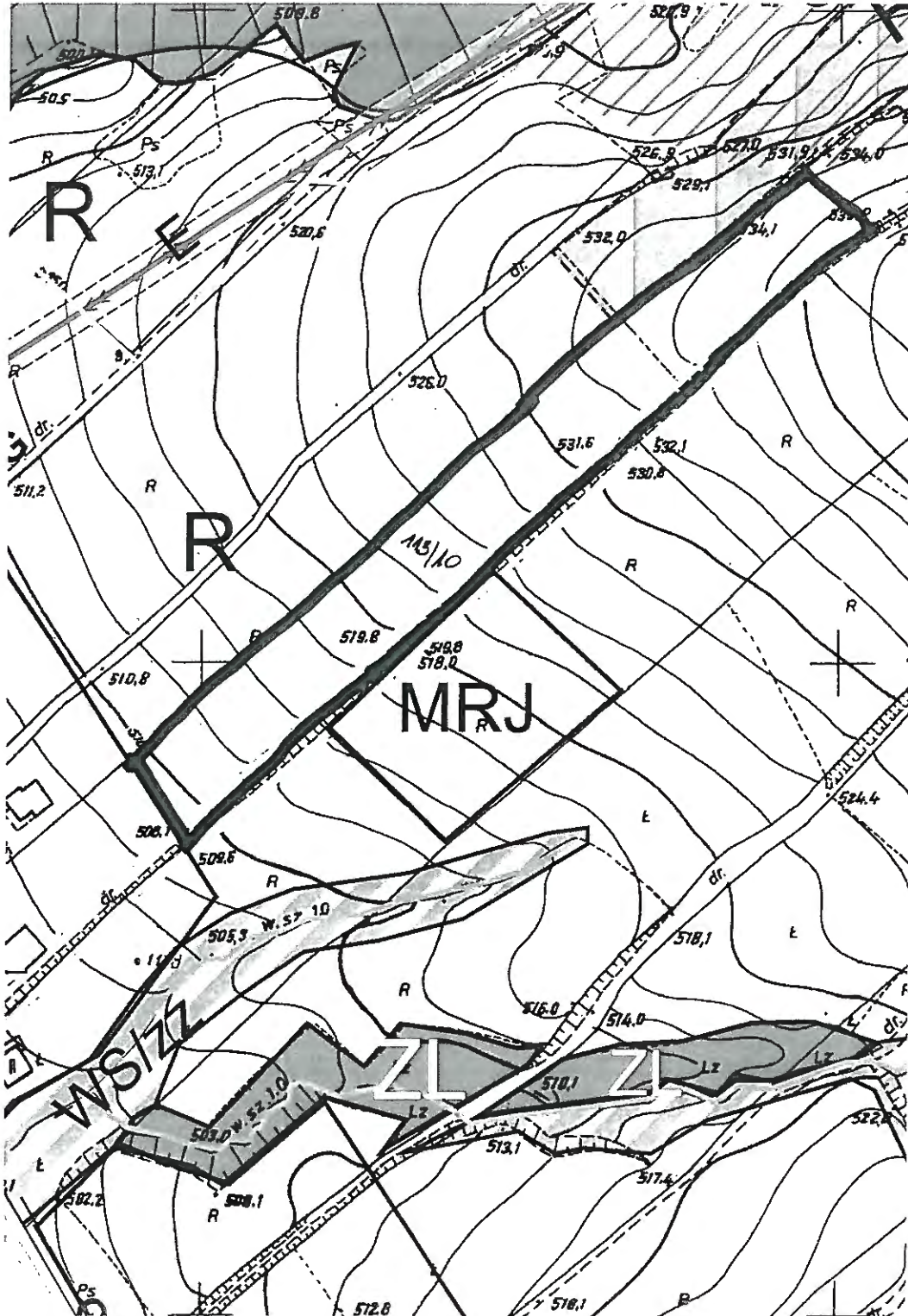
§ 4.

Uchwała wchodzi w życie z dniem podjęcia.


PRZEWODNICZĄCY
R A D Y G M I N Y
Krzysztof Skraba

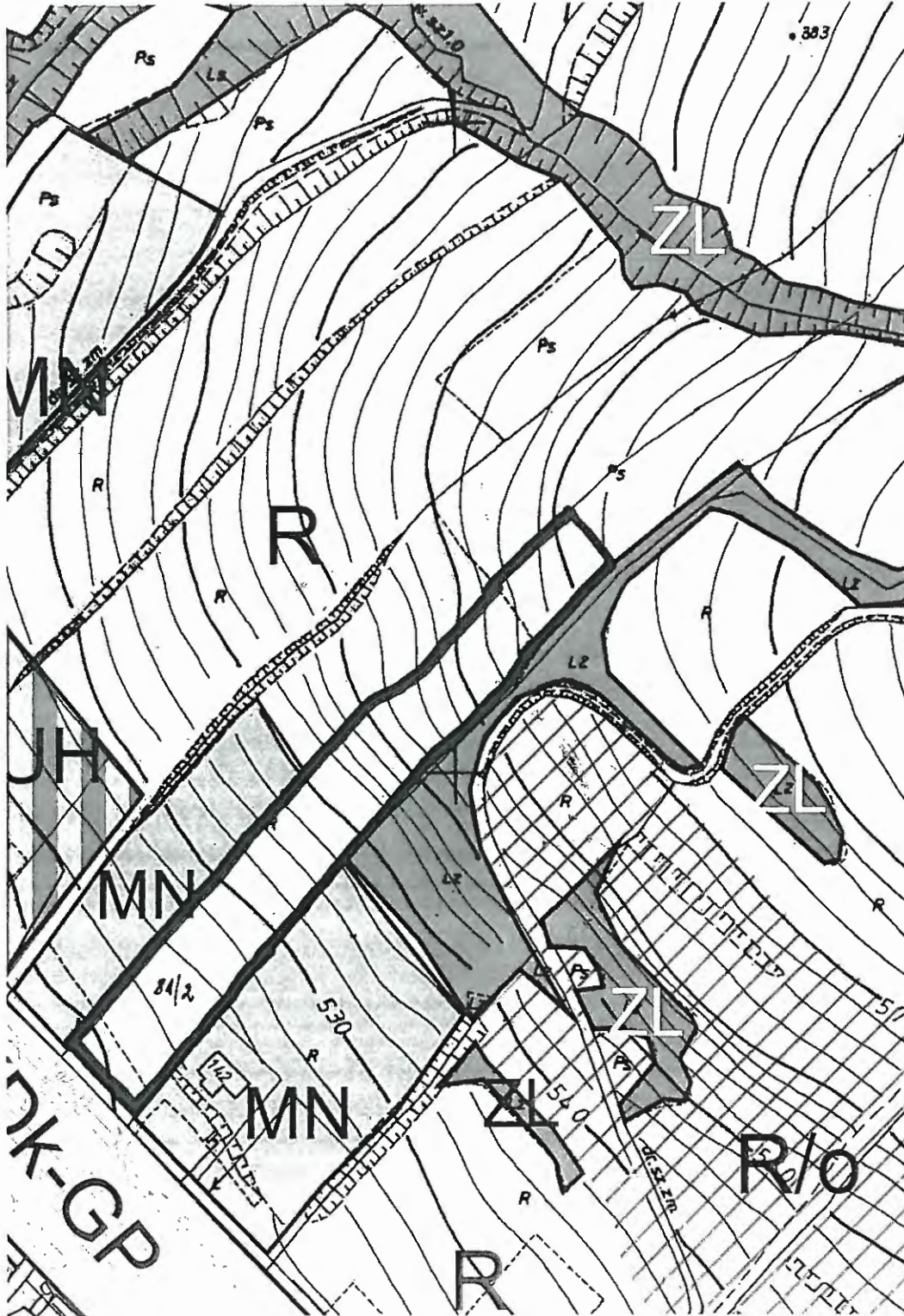
**RADA
GMINY ŁABOWA**
33-336 ŁABOWA
powiat nowosądecki
województwo małopolskie

 Teren objęty opracowaniem
działka nr 113/10 w m. Nowa Wieś



PRZEWODNICZĄCY
RADY GMINY
Krzysztof Skraba

 Teren objęty opracowaniem
działka nr 81/2 w m. Nowa Wieś



PRZEWODNICZĄCY
RADY GMINY

Krzysztof Skraba