

**Uchwała Nr XXXIII/207/2017
Rady Gminy Łabowa
z dnia 28 lutego 2017 roku**

w sprawie: przystąpienia do zmiany miejscowego planu zagospodarowania przestrzennego Gminy Łabowa z wyłączeniem obszaru Popradzkiego Parku Krajobrazowego w sołectwie Łabowa.

Działając na podstawie art. 18 ust.2 pkt. 5 ustawy z dnia 8 marca 1990r. o samorządzie gminnym (jednolity tekst Dz. U. z 2016. poz. 446 z późniejszymi zmianami) oraz art. 3 ust. 1, art. 14 i art. 27 ustawy z dnia 27 marca 2003 roku o planowaniu i zagospodarowaniu przestrzennym (jednolity tekst Dz. U. z 2016r. poz. 778 z późniejszymi zmianami) – po wykonaniu czynności określonych w art. 14 ust. 5 ustawy o planowaniu i zagospodarowaniu przestrzennym – Rada Gminy Łabowa, na wniosek Wójta Gminy Łabowa uchwała, co następuje:

§ 1.

1. Przystępuje się do zmiany miejscowego planu zagospodarowania przestrzennego Gminy Łabowa z wyłączeniem obszaru Popradzkiego Parku Krajobrazowego w sołectwie Łabowa, przyjętego uchwałą Nr XXV/166/2004 Rady Gminy Łabowa z dnia 30 grudnia 2004 r. (Dz. Urz. Wojew. Małopolskiego z 2005 r. Nr 100, poz.675 z późn. zm.) dotyczącej przeznaczenia:
 - działek nr 217/1, 218, 216/1, 215
 - działki nr 576/1,
 - działki nr 439/1, 439/2.
2. Granice opracowania zostały określone na załączniku graficznym nr 1, 2, 3 stanowiącym integralną część niniejszej uchwały.

§ 2.

Zmiana miejscowego planu, o której mowa w § 1 zostanie sporządzona w oparciu o Studium uwarunkowań i kierunków zagospodarowania przestrzennego Gminy Łabowa – zatwierdzonego Uchwałą Nr XXIV/163/04 Rady Gminy Łabowa z dnia 3 grudnia 2004 roku z późn. zmianami.


§ 3.

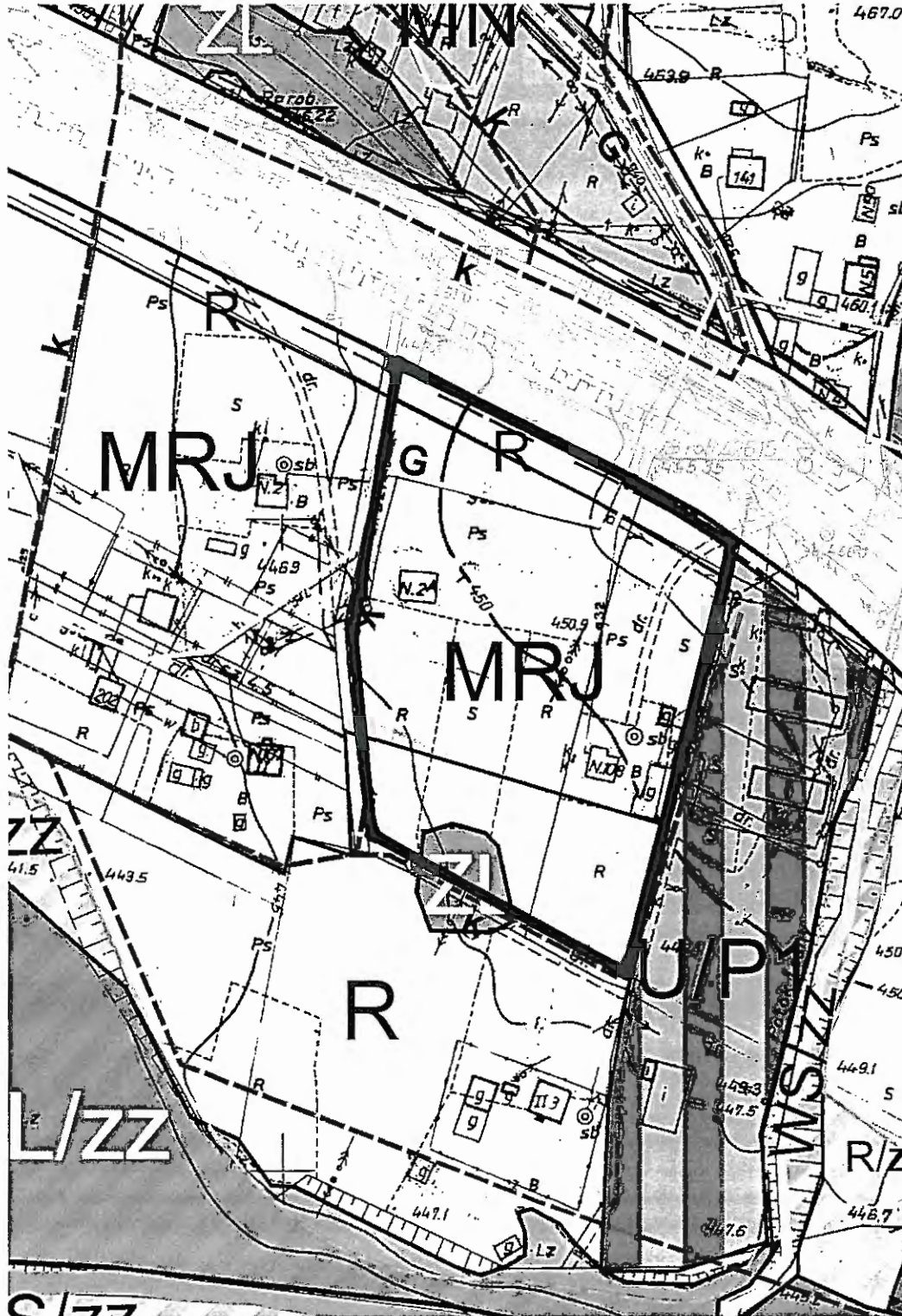
Wykonanie uchwały powierza się Wójtowi Gminy Łabowa.

§ 4.

Uchwała wchodzi w życie z dniem podjęcia.

**PRZEWODNICZĄCY
RADY GMINY**
Krzysztof Skraba

 Teren objęty opracowaniem
działka nr 217/1, 218, 216/1, 215 w m. Łabowa

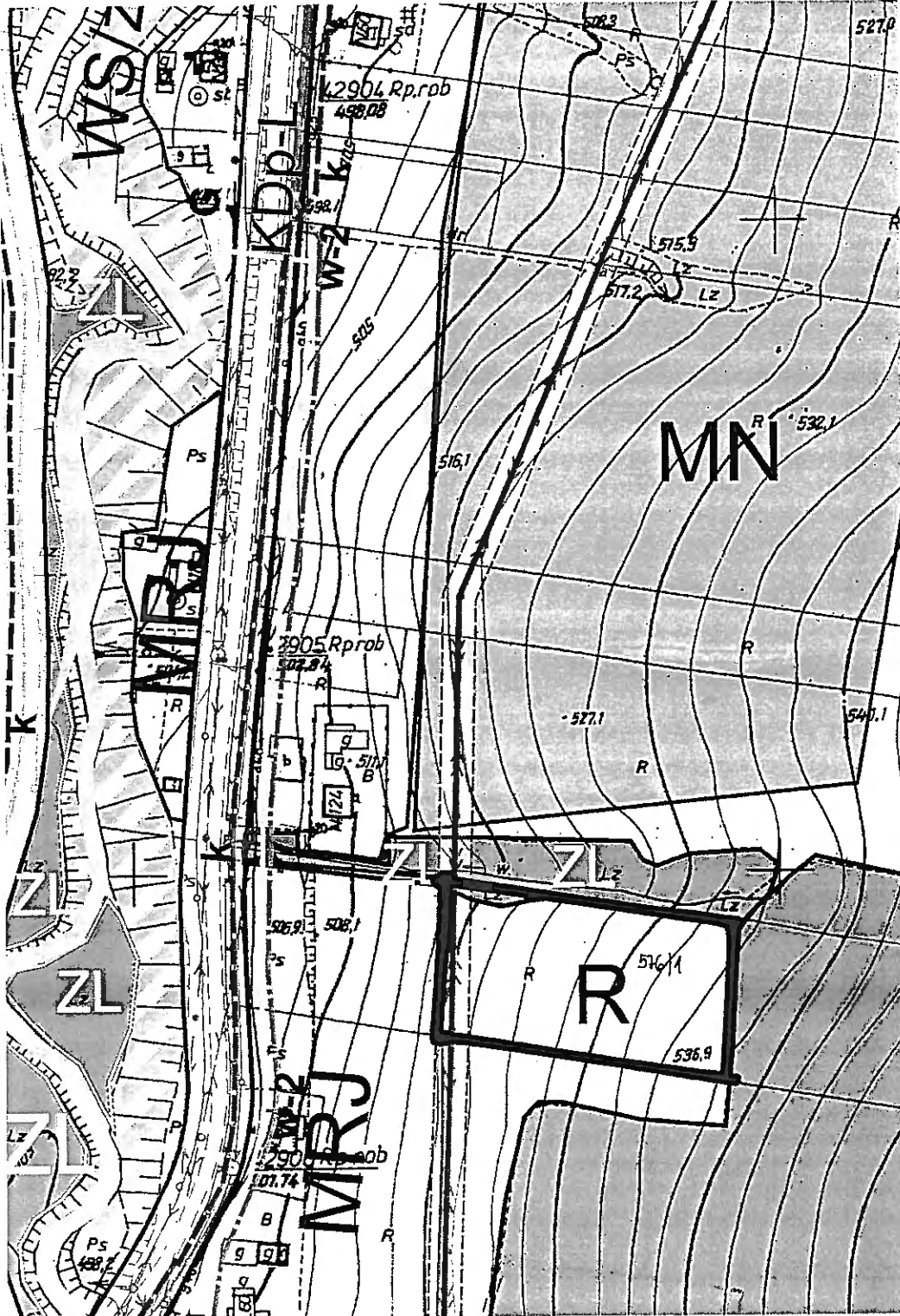


**PRZEWODNICZĄCY
RADY GMINY**

Krzysztof Skraba

**RADA
GMINY ŁABOWA**
33-316 ŁABOWA
powiat nowosądecki
województwo małopolskie

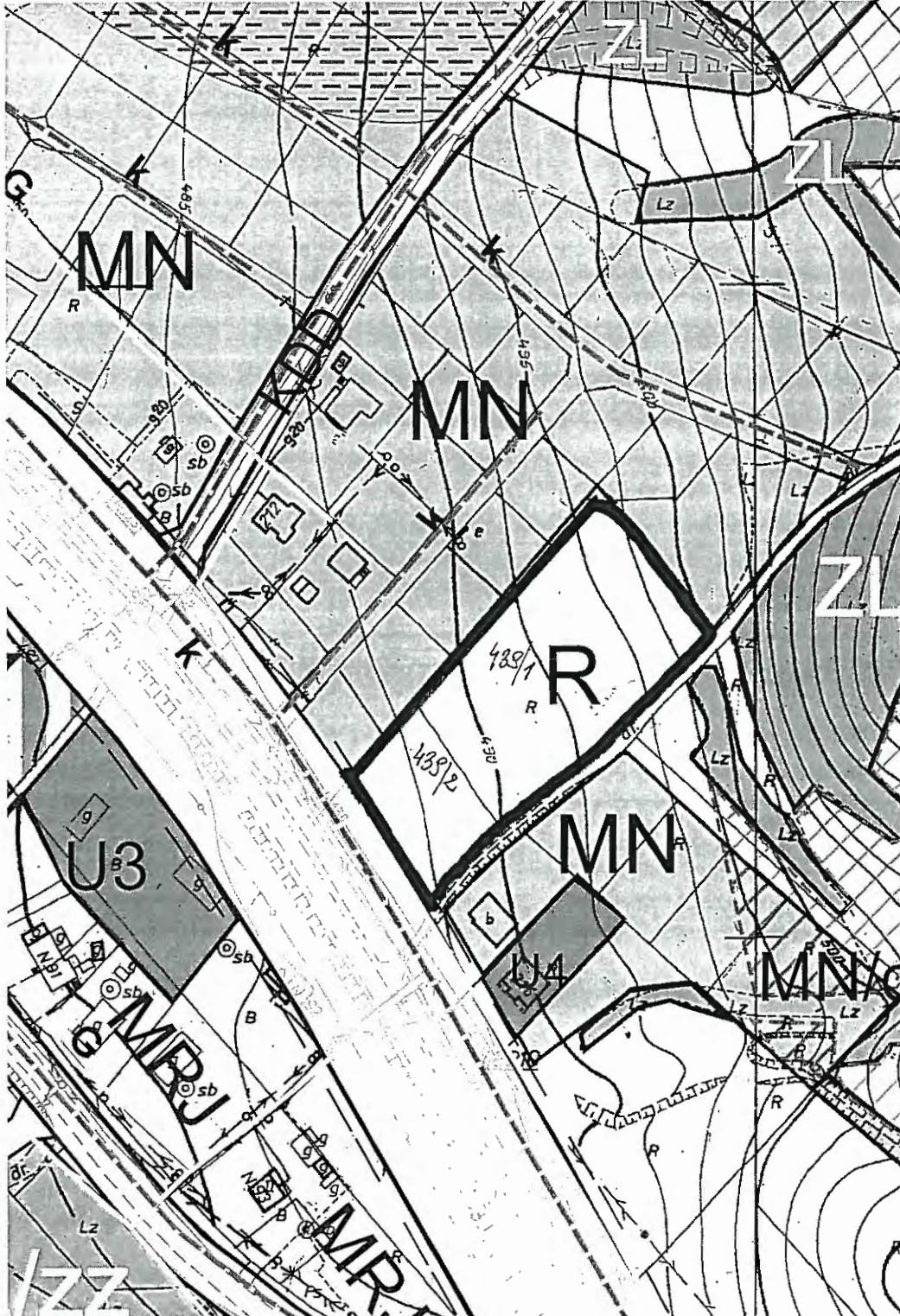
■ Teren objęty opracowaniem
działka nr 576/1 w m. Łabowa



**PRZEWODNICZĄCY
RADY GMINY**

Krzysztof Skraba

— Teren objęty opracowaniem
działka nr 439/1, 439/2 w m. Łąbowa



PRZEWODNICZĄCY
RADY GMINY

Krzysztof Skraba