

UCHWAŁA NR XXXVI/243/2017

RADY GMINY ŁABOWA

z dnia 4 maja 2017 r.

w sprawie zmiany Uchwały Nr XXXII/197/2016 z dnia 29 grudnia 2016r. w sprawie przyjęcia Gminnego Programu Rewitalizacji dla Gminy Łabowa na lata 2016-2022.

Na podstawie art. 18 ust. 2 pkt 15 ustawy z dnia 8 marca 1990 r. o samorządzie gminnym (t.j. Dz. U. z 2016 r., poz. 446 ze zmianami) oraz art. 17 ust. 1 ustawy z dnia 9 października 2015 r. o rewitalizacji (Dz. U. z 2015 r., poz. 1777 ze zmianami) Rada Gminy w Łabowej uchwała, co następuje:

§ 1.

W Uchwale Nr XXXII/197/2016 z dnia 29 grudnia 2016r. w sprawie przyjęcia Gminnego Programu Rewitalizacji dla Gminy Łabowa na lata 2016-2022 załącznik nr 1 otrzymuje brzmienie określone w załączniku nr 1 do niniejszej uchwały.


§ 2.

Wykonanie uchwały powierza się Wójtowi Gminy Łabowa.

§ 3.

Uchwała wchodzi w życie z dniem podjęcia.

PRZEWODNICZĄCY
RADY GMINY
Krzysztof Skraba



GMINNY PROGRAM REWITALIZACJI
GMINY ŁABOWA
NA LATA 2016-2022



Unia Europejska
Fundusz Spójności



Dokument powstał w ramach projektu współfinansowanego ze środków Unii Europejskiej z Funduszu Spójności w ramach Programu Operacyjnego Pomoc Techniczna 2014-2020.

Spis treści

WSTĘP.....	3
1. Struktura Gminnego Programu Rewitalizacji	5
1.1 Okres realizacji.....	5
1.2 Konsultacje społeczne	7
1.3 Wskaźniki i uzasadnienie wyboru obszaru wsparcia	9
1.4 Metodologia opracowania	9
2. Powiązanie programu z dokumentami strategicznymi, planistycznymi dotyczącymi gminy.....	11
2.1 Programy krajowe	11
2.2 Programy regionalne i subregionalne.....	12
2.3 Programy lokalne	16
3. Założenia Gminnego Programu Rewitalizacji.....	18
3.1 Metodologia wyznaczenia obszaru zdegradowanego i obszaru rewitalizacji	18
3.2 Pogłębiona analiza obszaru rewitalizacji.....	23
3.3 Wizja oraz cele rewitalizacji	32
3.4 Charakterystyka obszarów rewitalizacji.....	41
3.5 Zestawienie projektów /karty projektów/.....	61
3.5.1 Projekty inwestycyjne główne.....	61
3.5.2 Projekty uzupełniające	69
3.6. Komplementarność projektów.....	77
3.7 Specjalna Strefa Rewitalizacji.....	78
3.8. Oczekiwane wskaźniki realizacji Gminnego programu rewitalizacji	78
3.9 Wpływ projektów podstawowych na zniwelowanie problemów społeczno-gospodarczych w obszarze rewitalizowanym	79
3.10 Źródła finansowania	82
3.11 Wykaz niezbędnych pozwoleń.....	86
4. System wdrażania Gminnego Programu Rewitalizacji	89
4.1 Plan finansowy rewitalizacji na lata 2016 – 2022	89
5. System Monitoringu i oceny oraz modyfikacji Programu.....	91
5.1 System wdrażania programu	91
5.2 Ewaluacja i monitorowanie Gminnego Programu Rewitalizacji	93
5.3 Ocena oddziaływania na środowisko Gminnego Programu Rewitalizacji.....	95
5.4 System wprowadzania zmian w programie rewitalizacji /procedury uaktualniania	95
Spis Tabel.....	96
Spis Map.....	96
Załączniki	97

WSTĘP

Rewitalizacja to kompleksowy, zintegrowany oraz rozłożony w czasie proces, inicjowany zazwyczaj przez samorząd terytorialny. Przy pomocy działań własnych samorządu, a także współpracujących grup przedsiębiorców, organizacji pozarządowych, stowarzyszeń czy instytucji kultury ma na celu poprawę sytuacji w sferze przestrzennej, społecznej i gospodarczej na wyznaczonych obszarach gminy, określanych jako zdegradowane. Obszary te wyznacza się za pomocą analizy wskaźnikowej, w której wartości wskaźników dla obszaru porównuje się z wartościami wskaźników dla całej gminy.

Rewitalizacja zakłada optymalne wykorzystanie specyficznych uwarunkowań danego obszaru oraz wzmocnienie jego lokalnych potencjałów (w tym także kulturowych) i jest procesem wieloletnim, prowadzonym przez interesariuszy tego procesu (m.in. przedsiębiorców, organizacje pozarządowe, właścicieli nieruchomości, organy władzy publicznej, etc.), w tym przede wszystkim we współpracy z lokalną społecznością. Działania służące wspieraniu procesów rewitalizacji prowadzone są w sposób spójny: wewnątrz (poszczególne działania pomiędzy sobą) oraz zewnątrz (z lokalnymi politykami sektorowymi, np. transportową, energetyczną, celami i kierunkami wynikającymi z dokumentów strategicznych i planistycznych)¹. Program rewitalizacji jest inicjowany, opracowany i uchwalony przez radę gminy, na podstawie art. 18 ust. 2 pkt. 6 ustawy z dnia 8 marca 1990 r. o samorządzie gminnym (Dz. U. z 2013 r. poz. 594, z późn. zm.) oraz na podstawie Ustawy z dnia 9 października 2015r. o rewitalizacji (Dz. U. z 2015 r., poz. 1777). Przygotowanie, koordynowanie i tworzenie warunków do prowadzenia rewitalizacji, a także jej prowadzenie w zakresie właściwości gminy, stanowią jej zadania własne. Rada gminy, z inicjatywy własnej, na wniosek wójta, burmistrza albo prezydenta miasta, podejmuje uchwałę o przystąpieniu do sporządzenia gminnego programu rewitalizacji. W art. 15 ustawy o rewitalizacji określono opisy przedsięwzięć jakie powinien zawierać program rewitalizacji. Jest to wieloletni program działań w sferze społecznej oraz gospodarczej lub przestrzenno-funkcjonalnej lub technicznej lub środowiskowej, zmierzający do wyprowadzenia obszarów rewitalizacji ze stanu kryzysowego oraz stworzenia warunków do ich zrównoważonego rozwoju, stanowiący narzędzie planowania, koordynowania i integrowania różnorodnych aktywności w ramach rewitalizacji.²

W wyniku przeprowadzonych analiz, na terenie Gminy Łabowa wytyczono sześć obszarów zdegradowanych. We współpracy z lokalnymi partnerami, takimi jak np.: członkowie OSP, OPS, organizacje pozarządowe czy gminny ośrodek kultury zaplanowano szereg działań, mających wyprowadzić obszary z sytuacji kryzysowej. Planując działania podejmowane na obszarze zwrócono szczególną uwagę na aktywizację społeczną, kulturalną i ruchową mieszkańców, budowanie poczucia tożsamości lokalnej, a także poprawę bezpieczeństwa i warunków życia mieszkańców gminy. Dopelnieniem wspomnianych działań są inwestycje w infrastrukturę drogową oraz zagospodarowanie terenów na cele turystyczno-rekreacyjne.

Rewitalizacja Gminy Łabowa skupia się na obszarach:

- a. gospodarczym - nowe miejsca pracy oraz warunkowanie powstawania nowych podmiotów gospodarczych, rozpowszechnianie i ułatwianie aktywności gospodarczej;
- b. społecznym - działania koncentrujące się na zapobieganiu patologiom i wykluczeniu społecznemu (marginalizacji, bezrobociu, ubóstwu) oraz mające na celu wzrost poziomu integracji mieszkańców gminy;
- c. przestrzenno-funkcjonalnym - w zakresie niewystarczającego wyposażenia w infrastrukturę techniczną i społeczną, w tym: zaplanowano inwestycje w zakresie budowy elementów małej

¹ Wytyczne w zakresie rewitalizacji w programach rewitalizacji na lata 2014-2020, Minister Infrastruktury i Rozwoju, Warszawa 2016, s.5-7

² Tamże, s. 7-8

- infrastruktury rekreacyjnej, zagospodarowania obszarów stanowiących miejsca rozrywki i integracji dla mieszkańców;
- d. technicznym - zły stan techniczny obiektów użyteczności publicznej, brak funkcjonowania rozwiązań technicznych umożliwiających efektywne korzystanie z obiektów budowlanych, w szczególności w zakresie energooszczędności i ochrony środowiska;
 - e. środowiskowym – zagrożenia osuwiskowe i zanieczyszczenia powietrza.

Dzięki wdrożeniu Gminnego Programu Rewitalizacji zwiększy się atrakcyjność gospodarcza Gminy Łabowa, a co za tym idzie stworzona zostanie szansa do tworzenia nowych podmiotów gospodarczych oraz miejsc pracy. Ponadto wdrożenie działań zaplanowanych w GPR pozwoli na rozwój kulturalno-społeczny gminy, a co za tym idzie na przeciwdziałanie wykluczeniu kulturalnemu mieszkańców gminy.

Objęcie danego obszaru GPR będzie stanowiło podstawę do ubiegania się o dofinansowanie poszczególnych przedsięwzięć w ramach funduszy zewnętrznych w tym środków Unii Europejskiej.

1. Struktura Gminnego Programu Rewitalizacji

W wyniku przeprowadzonych analiz i konsultacji społecznych wyłoniono obszary, w których zaplanowano potrzebę realizacji działań rewitalizacyjnych.

Działania zaplanowane do realizacji w GPR przyczynią się do odnowy zarówno struktur społecznych jak i gospodarczych w gminie. Realizacja założonych projektów o charakterze infrastrukturalnym i nieinfrastrukturalnym realizowanych przez gminę oraz innych partnerów procesu rewitalizacji pozwoli na osiągnięcie synergii efektów przedsięwzięć rewitalizacyjnych. Będzie to możliwe dzięki strategicznemu podejściu do realizacji przedsięwzięć rewitalizacyjnych, a także objęcie wsparciem projektów komplementarnych realizowanych przez kilka podmiotów. Wyznaczone cele rewitalizacji wynikają ze zdiagnozowanych problemów, które skumulowały się na obszarze gminy. Ich realizacja wpłynie na rozwiązanie lub zminimalizowanie najistotniejszych problemów gminy oraz przyczyni się do wzrostu jej atrakcyjności w ocenie inwestorów, turystów a przede wszystkim mieszkańców.

Gminny Program Rewitalizacji dla Gminy Łabowa na lata 2015 – 2022 został opracowany zgodnie z zapisami „Wytoczne w zakresie rewitalizacji w programach operacyjnych na lata 2014-2020” Ministra Infrastruktury i Rozwoju z dnia 3 sierpnia 2016r. oraz z zapisami Ustawy z dnia 9 października 2015r. o rewitalizacji (Dz. U. z 2015 r., poz. 1777).

1.1 Okres realizacji

Ramy czasowe Gminnego Programu Rewitalizacji dla Gminy Łabowa zostały określone na podstawie okresów programowania i budżetowania funduszy z Unii Europejskiej na lata 2014 - 2020. W ramach programu przewiduje się przeprowadzenie działań naprawczych w latach 2015 – 2022 w układzie kroczącym z możliwości zmian, zarówno pod względem terminów realizacji poszczególnych zadań jak i merytorycznym, tj. poszerzenia zakresu planowanych zadań pod warunkiem utrzymania ich w obszarze planowanej rewitalizacji.

Harmonogram działań w zakresie tworzenia Gminnego Programu Rewitalizacji przedstawia Tabela 1.

Tabela 1. Harmonogram działań w zakresie tworzenia Gminnego Programu Rewitalizacji

Działania	Termin
Podjęcie uchwały Rady Gminy Łabowa w sprawie wyrażania zgody na przystąpienie do opracowania Lokalnego Programu Rewitalizacji	16.10.2015r.
Informacja i rozpowszechnianie w mediach - strona www Urzędu Gminy, tablica informacyjna w Urzędzie Gminy odnośnie rozpoczęcia prac nad Programem Rewitalizacji. Konsultacje społeczne założeń do programu rewitalizacji. Gromadzenie ankiet konsultacyjnych.	od 01.12.2015r. do 06.01.2016r.
Konsultacje społeczne w formie spotkań konsultacyjnych z mieszkańcami Gminy Łabowa- 4 spotkania (m. Czaczów, Łabowa, Nowa Wieś, Maciejowa)	14.12, 15.12, 16.12, 17.12.2015r.
Gromadzenie materiałów do diagnozy społeczno-gospodarczej	12.2015r. – 02.2016r.
Konsultacje społeczne dotyczące wyznaczenia obszaru zdegradowanego i obszaru rewitalizacji na terenie Gminy Łabowa	08.04.2016- 07.05.2016r.
Podjęcie przez Radę Gminy Łabowa uchwały Nr XXVIII/175/2016 z dnia 7 listopada 2016 r. w sprawie wyznaczenia obszaru zdegradowanego i obszaru rewitalizacji na terenie Gminy Łabowa	7.11.2016r.
Gromadzenie kart projektów	11.2016r.
Opracowywanie Gminnego Programu Rewitalizacji	czerwiec - listopad 2016 r.
Konsultacje społeczne Projektu GPR	listopad – grudzień 2016r.
Przyjęcie GPR na sesji Rady Gminy	grudzień 2016r.
Monitoring wdrażania GPR	od zatwierdzenia Gminnego Programu Rewitalizacji
Konsultacje społeczne projektu uchwały w sprawie zasad powoływania Komitetu Rewitalizacji i ustanowienia jego regulaminu	22.02.2017r. - 21.03.2017r.
Konsultacje społeczne projektu Uchwały Rady Gminy Łabowa w sprawie zmiany UCHWAŁY NR XXVIII/175/2016 z dnia 7 listopada 2016 r. w sprawie wyznaczenia obszaru zdegradowanego i obszaru rewitalizacji na terenie Gminy Łabowa.	22.03.2017r. - 21.04.2017r.
Podjęcie Uchwały Nr XXXIV/220/2017 Rady Gminy Łabowa w sprawie zasad powoływania Komitetu Rewitalizacji i ustanowienia jego regulaminu	28.03.2017 r.

Podjęcie Uchwały Rady Gminy Łabowa z dnia 27 kwietnia 2017 r. w sprawie zmiany Uchwały nr XXVIII/175/2016 z dnia 7 listopada 2016 r. w sprawie wyznaczenia obszaru zdegradowanego i obszaru rewitalizacji na terenie Gminy Łabowa.	27.04.2017 r.
Uchwalenie przez Radę Gminy Łabowa zmiany Gminnego Programu Rewitalizacji dla Gminy Łabowa na lata 2016–2022	04.05.2017 r.

Źródło: opracowanie własne

1.2 Konsultacje społeczne

Mieszkańcy Gminy Łabowa brali czynny udział w procesie tworzenia Gminnego Programu Rewitalizacji w szczególności poprzez organizowane przez Urząd Gminy w Łabowej konsultacje społeczne oraz inne działania partycypacyjne. Osobą odpowiedzialną za kontakt z mieszkańcami w procesie planowania rewitalizacji był Sekretarz Gminy Łabowa. Działania partycypacyjne rozpoczęto w grudniu 2015r. poprzez organizację spotkań terenowych z mieszkańcami. Spotkania konsultacyjne były okazją do wspólnego namysłu nad możliwościami przeprowadzenia rewitalizacji na terenie Gminy Łabowa. W spotkaniach wzięli udział przedstawiciele Urzędu Gminy Łabowa wraz z Wójtem Gminy- Panem Markiem Janczakiem. W spotkaniach wzięli udział sołtysi, radni gminy oraz mieszkańcy. Uczestnicy spotkań zgłaszali swoje problemy oraz sugestie w zakresie przedsięwzięć jakie powinny być podjęte na obszarze Gminy. Jako kluczowe bariery wyszczególnione zostały:

1. Niska atrakcyjność turystyczna, brak zagospodarowanych terenów turystycznych
2. Niski poziom bezpieczeństwa zw. z brakiem chodników przy drogach oraz brakiem oświetlenia ulicznego;
3. Brak dostępu do sieci kanalizacyjnej oraz wodociągowej;
4. Brak wiedzy na temat pozyskiwania środków zewnętrznych, w tym środków unijnych;
5. Niski standard dróg lokalnych;
6. Brak miejsc do aktywności sportowej oraz rekreacyjnej;
7. Niski standard infrastruktury edukacyjnej;
8. Niewystarczająca liczba miejsc pracy.

Uczestnictwo interesariuszy w konsultacjach społecznych gwarantuje Ustawa o rewitalizacji. Ze względu na kompleksowy charakter procesu rewitalizacji, kilkuletni czas realizacji oraz długofalowe rezultaty i oddziaływanie zadań realizowanych w ramach GPR – Gmina Łabowa podjęła szereg działań zmierzających do szerokiej popularyzacji problemów w przedmiotowym zakresie. Bezpośrednim celem konsultacji społecznych było:

- zapoznanie mieszkańców z szansami, jakie daje proces rewitalizacji,
- konsultacja i gromadzenie pomysłów projektów,
- udział przy wyznaczeniu obszaru wsparcia – obszaru problemowego,
- zapoznanie mieszkańców z wynikami wcześniej prowadzonych konsultacji.

Jedną z form konsultacji społecznych są spotkania konsultacyjne, które miały miejsce w następujących terminach:

- 14.12.2015r. o godz. 16:00 w Szkole Podstawowej w Czaczowie dla miejscowości Barnowiec i Czaczów;
- 15.12.2015r. o godz. 16:00 w Szkole Podstawowej w Maciejowej dla miejscowości Maciejowa i Składziste;
- 16.12.2015r. o godz. 16:00 w Urzędzie Gminy Łabowa dla miejscowości Łabowa, Łabowiec, Kamianna, Kotów i Uhryń;

- 17.12.2015r. o godz. 16:00 w Szkole Podstawowej w Nowej Wsi dla miejscowości Łosie, Nowa Wieś, Krzyżówka i Rozтока Wielka.
Łącznie w tych spotkaniach wzięło udział 81 przedstawicieli Gminy Łabowa.

Ponadto przeprowadzono następujące konsultacje społeczne:

- od 8.04.2016r. do 7.05.2016r. - konsultacje społeczne dotyczące wyznaczenia obszaru zdegradowanego i obszaru rewitalizacji na terenie Gminy Łabowa.
Podczas konsultacji wpłynęły 2 Formularze zgłaszania uwag, co spowodowało zmianę obszaru do rewitalizacji.
- od 21.11.2016r. do 26.12.2016r. - konsultacje społeczne Projektu Gminnego Programu Rewitalizacji dla Gminy Łabowa na lata 2016-2022.
W trakcie konsultacji wpłynął jeden Formularz zgłaszania uwag, a także zgłoszone zostały uwagi ustne przedstawicieli społeczności lokalnych, urzędu gminy, którzy uczestniczyli w spotkaniu konsultacyjnym.
- od 22.02.2017r. do 21.03.2017r. - konsultacje społeczne projektu uchwały w sprawie zasad powoływania Komitetu Rewitalizacji i ustanowienia jego regulaminu.
- od 22.03.2017r. do 21.04.2017r. - konsultacje społeczne projektu Uchwały Rady Gminy Łabowa w sprawie zmiany UCHWAŁY NR XXVIII/175/2016 z dnia 7 listopada 2016 r. w sprawie wyznaczenia obszaru zdegradowanego i obszaru rewitalizacji na terenie Gminy Łabowa
Konsultacje społeczne prowadzone były w poniższych formach:
 - spotkanie konsultacyjne z mieszkańcami
 - spotkania warsztatowe pracowników Urzędu Gminy, przedstawicieli lokalnych
 - ustne zbieranie uwag
 - papierowe i elektroniczne zbieranie uwag i opinii.

Szczegółowy opis przebiegu poszczególnych konsultacji społecznych zawarto w Raportach z konsultacji, które zostały przyjęte Zarządzeniem Wójta Gminy.

Ponadto okresie od 01.12.2015r. do 06.01.2016r. prowadzone były badania ankietowe. Ankiety dostępne były na stronie internetowej Urzędu Gminy Łabowa, w siedzibie urzędu - w sekretariacie i bezpośrednio u Sołtysów poszczególnych sołectw gminy Łabowa. Wskazana forma komunikacji stworzyła możliwość zgłaszania uwag oraz projektów przedsięwzięć odnośnie zakresu Gminnego Programu Rewitalizacji. Prowadzone badania ankietowe miały charakter anonimowego zestawu pytań z możliwością zamieszczenia uwag o charakterze opisowym. W trakcie prowadzonych badań ankietowych wpłynęło łącznie 17 ankiet, z których sporządzono raport.

Konsultacje społeczne były promowane poprzez:

- ogłoszenie na tablicy ogłoszeń w Urzędzie Gminy
- informację przekazaną do Sołtysów oraz Radnych z prośbą o dalsze rozdystrybuowanie
- ogłoszenia na stronie WWW Gminy Łabowa oraz w BIP Gminy Łabowa
- ogłoszenie w lokalnej prasie – Gazeta Krakowska, Dodatek Nowosądecki (ogłoszenie zamieszczono 12 grudnia 2016 roku, podgląd ogłoszenia w załączniku do wglądu).

1.3 Wskaźniki i uzasadnienie wyboru obszaru wsparcia

Tabela 2. Wskaźniki Gminnego Programu Rewitalizacji

GMIANA ŁABOWA		OBSZAR REWITALIZACJI		UZASADNIENIE WYBORU
Dane dotyczące ludności i powierzchni				
Ilość mieszkańców /stan na 31.12.2015 dane Urząd Gminy/	ilość mieszkańców w obszarze rewitalizacji /stan na 31.12.2015 dane Urząd Gminy/			Obszar rewitalizacji stanowi 2,04% powierzchni gminy. Jest to obszar części miejscowości Łabowa, Czaczów, Maciejowa, Kamianna, Nowa Wieś i Roztoka Wielka. Na tym terenie zamieszkuje niewiele ponad tysiąc mieszkańców tj. 18,6% populacji gminy.
5 900	Łabowa	347	odsetek w obszarach rewitalizacji	
	Czaczów	143		
	Maciejowa	258		
	Kamianna	80		
	Nowa Wieś	213		
	Roztoka Wielka	59		
	Łącznie	1 100		
Powierzchnia gminy [m ²]	Powierzchnia obszaru rewitalizacji [m ²]			
119000000	Łabowa	473 500	Wielkość procentowa powierzchni obszaru w powierzchni gminy	
	Czaczów	361 300		
	Maciejowa	869 200		
	Kamianna	185 300		
	Nowa Wieś	388 000		
	Roztoka Wielka	156 000		
	Łącznie	2 433 300		2,04%

Źródło: opracowanie własne

1.4 Metodologia opracowania

Gminny Program Rewitalizacji dla Gminy Łabowa (zwanym dalej: GPR) opracowany został z wykorzystaniem modelu ekspercko-partycypacyjnego, polegającego na możliwie szerokim udziale wszystkich interesariuszy w pracach nad GPR, przy jednoczesnym zaangażowaniu ekspertów zewnętrznych, odpowiadających między innymi za przeprowadzenie procesu konsultacji społecznych oraz opracowanie dokumentu pn. Gminny Program Rewitalizacji dla Gminy Łabowa.

Etapy prac nad GPR obejmowały następujące działania:

1. Podjęcie dnia 16 października 2015r. przez Radę Gminy Łabowa uchwały o przystąpieniu do opracowania Lokalnego Programu Rewitalizacji dla Gminy Łabowa na lata 2015-2022 (Uchwała Nr XI/75/2015 Rady Gminy Łabowa z dnia 16 października 2015 r. w sprawie: wyrażenia zgody na przystąpienie do opracowania Lokalnego Programu Rewitalizacji dla Gminy Łabowa na lata 2015-2022).
2. Przeprowadzono badania ankietowe mające na celu określenie potrzeb mieszkańców gminy oraz podmiotów tam działających w zakresie realizacji przedsięwzięć jakie powinny zostać ujęte w GPR. Badania ankietowe prowadzone były w okresie od 1 grudnia 2015r. do 6 stycznia 2016r. Ankiety były dostępne na stronie www Urzędy Gminy w Łabowej, w sekretariacie Urzędu Gminy w Łabowej oraz u Sołtysów sołectw gminy Łabowa.
3. Zorganizowano i przeprowadzono konsultacje społeczne z mieszkańcami Gminy Łabowa mające na celu poznanie opinii na temat uwarunkowań wewnętrznych i zewnętrznych, aktualnych potrzeb

oraz przyszłych kierunków rozwoju Gminy Łabowa oraz propozycji projektów i zadań rewitalizacyjnych, które mogłyby zostać ujęte w programie. Konsultacje społeczne odbyły się w poniższych terminach:

- ✓ 14.12.2015 r. o godz. 16:00 w Szkole Podstawowej w Czaczowie dla miejscowości Barnowiec i Czaczów;
 - ✓ 15.12.2015 r. o godz. 16:00 w Szkole Podstawowej w Maciejowej dla miejscowości Maciejowa i Składziste ;
 - ✓ 16.12.2015 r. o godz. 16:00 w Urzędzie Gminy Łabowa dla miejscowości Łabowa, Łabowiec, Kamianna, Kotów i Uhryń ;
 - ✓ 17.12.2015 r. o godz. 16:00 w Szkole Podstawowej w Nowej Wsi dla miejscowości Łosie, Nowa Wieś, Krzyżówka i Roztoka Wielka.
4. Przeprowadzenie diagnozy obecnej sytuacji w Gminie Łabowa w celu wyznaczenia obszarów problemowych oraz wskazania działań mających na celu ich ożywienie społeczno-gospodarcze, tj.: pozyskanie danych statystycznych i rejestrowych nt. sytuacji Gminy Łabowa.
 5. Zbieranie oraz opracowanie bazy kart projektów składanych przez mieszkańców oraz podmioty działające na obszarze Gminy Łabowa w zakresie propozycji projektów do realizacji na terenie zdegradowanych obszarów gminy w latach 2016–2022.
 6. Konsultacje społeczne projektu uchwały w sprawie wyznaczenia obszaru zdegradowanego i obszaru rewitalizacji na terenie Gminy Łabowa, diagnoza służąca wyznaczeniu obszaru zdegradowanego i obszaru rewitalizacji.
 7. Podjęcie przez Radę Gminy Łabowa Uchwały Nr XXVIII/175/2016 z dnia 7 listopada 2016 r. w sprawie wyznaczenia obszaru zdegradowanego i obszaru rewitalizacji na terenie Gminy Łabowa.
 8. Opracowanie i zredagowanie Projektu Gminnego Programu Rewitalizacji zgodnie z wypracowanymi ustaleniami przez ekspertów zewnętrznych.
 9. Przeprowadzenie konsultacji społecznych Projektu GPR na spotkaniach z Radą Gminy, przedstawicielami gminy, zaproszonymi gośćmi oraz poprzez wywieszenie Projektu GPR na stronie WWW Urzędu Gminy oraz w BIP.
 10. Uchwalenie Gminnego Programu Rewitalizacji dla Gminy Łabowa na lata 2016–2022 przez Radę Gminy Łabowa.
 11. Przeprowadzenie konsultacji społecznych projektu uchwały w sprawie zasad powoływania Komitetu Rewitalizacji i ustanowienia jego regulaminu.
 12. Przeprowadzenie konsultacji społecznych projektu Uchwały Rady Gminy Łabowa w sprawie zmiany UCHWAŁY NR XXVIII/175/2016 z dnia 7 listopada 2016 r. w sprawie wyznaczenia obszaru zdegradowanego i obszaru rewitalizacji na terenie Gminy Łabowa.
 13. Podjęcie Uchwały Nr XXXIV/220/2017 Rady Gminy Łabowa z dnia 28 marca 2017 r. w sprawie zasad powoływania Komitetu Rewitalizacji i ustanowienia jego regulaminu
 14. Podjęcie Uchwały Rady Gminy Łabowa z dnia 27 kwietnia 2017 r. w sprawie zmiany Uchwały nr XXVIII/175/2016 z dnia 7 listopada 2016 r. w sprawie wyznaczenia obszaru zdegradowanego i obszaru rewitalizacji na terenie Gminy Łabowa.
 15. Uchwalenie Gminnego Programu Rewitalizacji dla Gminy Łabowa na lata 2016–2022 przez Radę Gminy Łabowa.

Gminny Program Rewitalizacji dla Gminy Łabowa powstał w wyniku prac przedstawicieli samorządu lokalnego, instytucji publicznych, przedsiębiorców i pracowników Urzędu Gminy Łabowa, przy współudziale ekspertów i specjalistów zewnętrznych, a także mieszkańców gminy, jako głównych interesariuszy procesu rewitalizacji.

2. Powiązanie programu z dokumentami strategicznymi, planistycznymi dotyczącymi gminy.

2.1 Programy krajowe

Polska 2030 Trzecia fala nowoczesności Długookresowa Strategia Rozwoju Kraju.

Polska 2030 Trzecia fala nowoczesności Długookresowa Strategia Rozwoju Kraju –dokument określający główne trendy, wyzwania oraz koncepcję rozwoju kraju w perspektywie długookresowej, przyjęty przez Radę Ministrów w dniu 5 lutego 2013 r. Głównym celem dokumentu jest wytyczenie i charakterystyka działań skierowanych ku poprawie, jakości życia Polaków i rozwoju Polski na tle Unii Europejskiej. Założeniem strategii jest przezwyciężenie kryzysu finansowego w możliwie najkrótszym czasie oraz wzrost gospodarczy kraju.

Gminny Program Rewitalizacja miejscowości Łabowa jest zgodny z następującymi celami w obszarze konkurencyjności i innowacyjności gospodarki:

- ✓ Cel 3 Poprawa dostępności i jakości edukacji na wszystkich etapach oraz podniesienie konkurencyjności nauki;
- ✓ Cel 6 Rozwój kapitału ludzkiego poprzez wzrost zatrudnienia i stworzenie „workfare state” Kapitał Ludzki;
- ✓ Cel 8 Wzmocnienie mechanizmów terytorialnego równoważenia rozwoju dla rozwijania i pełnego wykorzystania potencjałów regionalnych, Obszar Równoważenia potencjału rozwojowego regionów Polski: Rozwój regionalny;
- ✓ Cel 11 Wzrost społecznego kapitału rozwoju, Obszar Efektywności i sprawności państwa: Kapitał społeczny.

Strategia Rozwoju Kraju 2020.

Dokument wyznacza najważniejsze zadania państwa, których realizacja przyczyni się do szybszego i bardziej zrównoważonego rozwoju kraju i poprawy jakości życia ludności poprzez wzmocnienie potencjałów gospodarczych, instytucjonalnych i społecznych. Główne działania obejmują trzy obszary: sprawne i efektywne państwo, konkurencyjną gospodarkę oraz spójność społeczną i gospodarczą.

- ✓ Obszar strategiczny: Sprawne i efektywne państwo, Cel 3 Wzmocnienie warunków sprzyjających realizacji indywidualnych potrzeb i aktywności obywateli, kierunek: rozwój kapitału społecznego.
- ✓ Obszar strategiczny: Konkurencyjna gospodarka, Cel 4 Rozwój kapitału ludzkiego, kierunki interwencji: zwiększenie aktywności zawodowej oraz poprawa jakości kapitału ludzkiego.
- ✓ Obszar strategiczny: Spójność społeczna i terytorialna, Cel 1 Integracja społeczna, kierunki interwencji: zwiększenie aktywności osób wykluczonych i zagrożonych wykluczeniem społecznym oraz zmniejszenie ubóstwa w grupach najbardziej zagrożonych.

Krajowa Strategia Rozwoju Regionalnego 2010-2020, Regiony, Miasta, Obszary Wiejskie.

Kompleksowy średniookresowy dokument strategiczny odnoszący się do prowadzenia polityki rozwoju społeczno-gospodarczego kraju w ujęciu wojewódzkim.

Cel główny: Efektywne wykorzystywanie specyficznych regionalnych i innych terytorialnych potencjałów rozwojowych dla osiągania celów rozwoju kraju – wzrostu zatrudnienia i spójności w horyzoncie długookresowym.

Cel 2. Budowanie spójności terytorialnej i przeciwdziałanie marginalizacji obszarów problemowych („spójność”).

Koncepcja Przestrzennego Zagospodarowania Kraju 2030.

Dokument określający zasady ładu przestrzennego w Polsce. Koncepcja Przestrzennego Zagospodarowania Kraju jest najważniejszym dokumentem strategicznym w kwestii zagospodarowania przestrzennego kraju. Został on stworzony w celu zapewnienia efektywnego wykorzystania jego przestrzeni. Dokument zawiera cele i kierunki działań służące takiemu planowaniu przestrzennemu, który pozwoli na wzrost społeczno-gospodarczy państwa. Cele określone w dokumencie to:

- ✓ Podwyższenie konkurencyjności głównych ośrodków miejskich Polski w przestrzeni europejskiej poprzez ich integrację funkcjonalną przy zachowaniu policentrycznej struktury systemu osadniczego sprzyjającego spójności.
- ✓ Poprawa spójności wewnętrznej i terytorialne równoważenie rozwoju kraju poprzez promowanie integracji funkcjonalnej, tworzenie warunków dla rozprzestrzeniania się czynników rozwoju, wielofunkcyjny rozwój obszarów wiejskich oraz wykorzystywanie potencjału wewnętrznego wszystkich terytoriów.
- ✓ Poprawa dostępności terytorialnej kraju w różnych skalach przestrzennych poprzez rozwijanie infrastruktury transportowej i telekomunikacyjnej.
- ✓ Kształtowanie struktur przestrzennych wspierających osiągnięcie i utrzymanie wysokiej jakości środowiska przyrodniczego i walorów krajobrazowych Polski.
- ✓ Zwiększanie odporności struktury przestrzennej kraju na zagrożenia naturalne i utraty bezpieczeństwa energetycznego oraz kształtowanie struktur przestrzennych wspierających zdolności obronne państwa.
- ✓ Przywrócenie i utrwalanie ładu przestrzennego.

2.2 Programy regionalne i subregionalne

Strategia Rozwoju Województwa Małopolskiego na lata 2011-2020.

Dokumentem będącym podstawą programowania rozwoju województwa, a pośrednio także rozwoju poszczególnych powiatów i gmin województwa, jest strategia rozwoju. Celem głównym strategii jest: Efektywne wykorzystanie potencjałów regionalnej szansy dla rozwoju gospodarczego oraz wzrost spójności społecznej i przestrzennej Małopolski w wymiarze regionalnym, krajowym i europejskim.

- Obszar 2 Kierunki polityki rozwoju; Dziedzictwo i przemysły czasu wolnego:
Ochrona małopolskiej przestrzeni kulturowej m.in. poprzez ochronę, rozwój i uporządkowanie systemu obszarów chronionych, zapobieganie degradacji i ochronę zasobów dziedzictwa przyrodniczego regionu, stworzenie systemu oraz procedur zarządzania dziedzictwem przyrodniczym, zintegrowaną ochronę krajobrazu kulturowego i środowiska przyrodniczego, szczególnie w zakresie wysokiego poziomu estetycznego otoczenia i ładu przestrzennego.
- Obszar 5 Kierunki polityki rozwoju; Rozwój miast i terenów wiejskich:
 - ✓ 5.2. Rozwój gospodarczy małych i średnich miast oraz terenów wiejskich m.in. poprzez aktywizację gospodarczą obszarów wiejskich o funkcjach rolniczych w zakresie wsparcia dla rozwoju ekologicznego rolnictwa i przetwórstwa oraz marketingu wysokiej jakości produktów żywności regionalnej.
 - ✓ 5.3. Funkcjonalne zarządzanie przestrzenią na poziomie lokalnym, w tym poprzez zabieganie o wdrożenie instrumentów regulacyjnych i planistycznych służących właściwemu gospodarowaniu na obszarach górskich i chronionych.
- Obszar 6 Kierunki polityki rozwoju; Bezpieczeństwo ekologiczne, zdrowotne i społeczne
6.1. Poprawa bezpieczeństwa ekologicznego oraz wykorzystanie ekologii dla rozwoju Małopolski,

obejmująca m. in. działania w zakresie: ochrony zasobów wodnych, poprawy jakości powietrza, ochrony środowiska przed hałasem komunikacyjnym, komunalnym, przemysłowym, minimalizacji oddziaływania promieniowania elektromagnetycznego, prawidłowej gospodarki odpadami, przeciwdziałanie występowaniu i minimalizowanie skutków negatywnych zjawisk atmosferycznych, geodynamicznych i awarii przemysłowych, działania w zakresie ochrony i zachowania środowiska przyrodniczego, rozwój regionalnej polityki energetycznej, w tym w zakresie energii odnawialnej, prowadzenie edukacji społeczeństwa w zakresie ochrony środowiska oraz kształtowania i promocji postaw proekologicznych.

Strategia Rozwoju Polski Południowej w obszarze województwa Małopolskiego i Śląskiego do roku 2020.

Rozwój Polski Południowej powinien obejmować całość obszaru województw małopolskiego i śląskiego oraz uwzględniać zasadę zrównoważonego rozwoju miast i obszarów wiejskich. Wewnętrzne zróżnicowanie makroregionu stwarza możliwości dla generowania licznych i urozmaiconych projektów współpracy, łączących obszary i podmioty o podobnych problemach, aspiracjach czy potencjałach.

GPR jest zgodny z następującymi zapisami Strategii:

- Cel główny - Polska Południowa nowoczesnym i atrakcyjnym regionem Europy;
- Cel II strategiczny – polska południowa przestrzeń partnerskiej współpracy na rzecz efektywnego wykorzystania możliwości rozwojowych;

Kierunki interwencji:

- ✓ Współpraca podmiotów nakierowana na rozwijanie kapitału ludzkiego makroregionu;
- ✓ Wspólne tworzenie sieciowych produktów łączących podmioty i obszary makroregionu;
- ✓ Infrastrukturalne integrowanie przestrzeni województw;
- ✓ Rozwijanie współpracy w zakresie ochrony środowiska i zabezpieczenia przed sytuacjami kryzysowymi;
- Cel III strategiczny - Polska Południowa miejscem przyciągającym ludzi, podmioty i inicjatywy wzmacniające potencjały makroregionu;

Kierunki interwencji:

- ✓ 3.1. Tworzenie pakietowych produktów turystycznych wykorzystujących potencjał obydwu województw;

Subregionalny Program Rozwoju (SPR) na lata 2014-2020.

GPR zgodny w ramach Program Rozwoju Subregionu Sądeckiego tj.

- Obszar tematyczny 2 - rozwój potencjału gospodarczego subregionu sądeckiego:

2.1. Poprawa warunków dla rozwoju gospodarczego subregionu:

- ✓ strefy aktywności gospodarczej
- ✓ rozwój oferty inwestycyjnej oraz poprawa standardów obsługi inwestorów
- ✓ ośrodki B+R oraz wsparcie innowacyjności, w tym wsparcie rozwoju ośrodka związanego z działalnością w zakresie nowych technologii
- ✓ kształcenie ustawiczne i zawodowe o zasięgu ponadlokalnym

2.2. Poprawa warunków dla rozwoju przemysłów czasu wolnego w subregionie:

- ✓ turystyka uzdrowiskowa i prozdrowotna na bazie uzdrowisk sądeckich oraz innych miejscowości o potencjale uzdrowiskowo-leczniczym
- ✓ turystyka aktywna, rekreacyjna i specjalistyczna, ze szczególnym uwzględnieniem rozwoju infrastruktury sportowej oraz szlaków pieszych, rowerowych i tras biegowych
- ✓ zachowanie i udostępnienie obiektów dziedzictwa kulturowego
- ✓ organizacja imprez kulturalnych

- ✓ wykorzystanie współpracy transgranicznej ze Słowacją dla rozwoju rynku pracy oraz turystyki w strefie przygranicznej

2.3. Rozwój subregionalnego systemu transportowego

- ✓ drogi powiatowe dopełniające regionalny układ drogowy
- ✓ transport publiczny
- ✓ system tras rowerowych w subregionie

➤ Obszar tematyczny 3 - rozwój małych i średnich miast w subregionie sądeckim

3.1. Uzupelnienie deficytów w zakresie lokalnej infrastruktury społecznej:

- ✓ edukacyjnej
- ✓ kulturalnej
- ✓ rekreacyjnej i sportowej
- ✓ ochrony zdrowia
- ✓ opieki nad osobami starszymi

w szczególności na obszarach o najniższej dostępności do usług publicznych

3.2. Pakiet działań dla rozwoju kapitału ludzkiego, komplementarnych wobec działań infrastrukturalnych:

- ✓ wspieranie działań lokalnych instytucji rynku pracy na rzecz zwiększenia zatrudnienia i przeciwdziałania bezrobociu, w tym wsparcie osób pozostających bez zatrudnienia,
- ✓ aktywizacja zawodowa i społeczna osób zagrożonych wykluczeniem społecznym,
- ✓ wsparcie ekonomii społecznej,
- ✓ wsparcie procesów adaptacyjnych i modernizacyjnych, w szczególności doradztwo dla przedsiębiorców,
- ✓ wsparcie lokalnego partnerstwa na rzecz adaptacyjności,
- ✓ wyrównywanie szans edukacyjnych uczniów z grup o utrudnionym dostępie do edukacji oraz zmniejszanie różnic w jakości usług edukacyjnych – szkoły ponadgimnazjalne,
- ✓ wyrównywanie dostępności do usług opieki zdrowotnej.

Strategia Rozwoju Powiatu Nowosądeckiego na lata 2011-2020 Aktualizacja

GPR jest zgodny z następującymi zapisami zaktualizowanej Strategii Rozwoju Powiatu Nowosądeckiego:

- Misja, w której za cel nadrzędny powiatu uznano: *Powiat Nowosądecki obszarem Europy o dużych możliwościach rozwoju*. Zredagowana w taki sposób misja powiatu jest esencją wszystkich społecznych oczekiwań i potrzeb mieszkańców, którzy dążą wraz z władzami powiatu nowosądeckiego do poprawy standardu i jakości życia. Ponadto misja odzwierciedla dążenia do rozwoju przedsiębiorczości i ożywienia gospodarczego tego regionu. Tereny inwestycyjne gmin powiatu nowosądeckiego są najlepszym miejscem na inwestycje i rozwój przedsiębiorczości w celu pobudzenia potencjału w niej drzemiącego.
- Wizja - Powiat nowosądecki – obszarem o bogatej ofercie turystycznej i kulturalnej, zapewniającym mieszkańcom możliwość rozwoju i wysoką jakość życia, atrakcyjnym do prowadzenia działalności gospodarczej.
- Cel strategiczny I: Rozwój gospodarczy powiatu poprzez udoskonalony układ komunikacyjny i sprawną infrastrukturę techniczną o standardzie europejskim oraz stały rozwój przedsiębiorczości gospodarczej i obszarów wiejskich gwarancją wzrostu ekonomicznego regionu;
Cele operacyjne:
 - I.1 Rozwój przedsiębiorczości i inwestycji
 - I.2 Usuwanie barier w funkcjonowaniu układu drogowego powiatu w zakresie obsługi komunikacyjnej obszaru oraz dostępności do zewnętrznych połączeń drogowych
 - I.3 Rozwój infrastruktury społeczeństwa informacyjnego

- I.4 Rozbudowa gospodarki przestrzennej
- I.5 Rozwój infrastruktury technicznej /wodno-kanalizacyjnej, teleinformatycznej, drogowej/
- I.6 Poprawa stanu środowiska naturalnego
- I.7 Rozwój rolnictwa i terenów wiejskich
- I.8 Tworzenie warunków sprzyjających rozwojowi turystyki, agroturystyki oraz rekreacji i sportu
- Cel strategiczny II: Rozwój sfery społecznej powiatu poprzez wysoki poziom ochrony zdrowia oraz pomocy społecznej, zachowanie bogactwa walorów przyrodniczych i kulturowych powiatu oraz likwidację zjawiska bezrobocia;
Cele operacyjne:
 - II.1 Powiat Nowosądecki jako ośrodek edukacji, propagujący wysoki poziom kształcenia młodzieży oraz mieszkańców powiatu
 - II.2 Rozwój kultury i ochrona dziedzictwa kulturowego
 - II.3 Sprawnie funkcjonujący system opieki zdrowotnej i społecznej
 - II.4 Rozwój ogólnodostępnej infrastruktury sportowej
 - II.5 Aktywizacja społeczna i zawodowa osób niepełnosprawnych
 - II.6 Przeciwdziałanie bezrobociu
- Cel strategiczny III: Rozwój strefy instytucjonalnej powiatu poprzez wzrost efektywności funkcjonowania administracji publicznej na terenie powiatu oraz stałą jego promocję
Cele operacyjne:
 - III.2 Rozbudowa sprawnego systemu bezpieczeństwa mieszkańców
 - III.3 Rozwój współpracy ponadlokalnej i międzynarodowej
 - III.4 Promocja Powiatu

Program ochrony środowiska dla powiatu nowosądeckiego na lata 2012-2015 z perspektywą do roku 2019.

GPR jest zgodny z następującymi strategiami działań w zakresie ochrony środowiska dla powiatu nowosądeckiego /Cele do 2019 roku/:

- **Udział społeczeństwa w działaniach na rzecz ochrony środowiska**
Cel: *Edukacja mieszkańców powiatu nowosądeckiego w zakresie ochrony środowiska oraz kształtowanie i promocja postaw proekologicznych, dostęp do informacji o środowisku;*
- **Uwzględnienie zasad ochrony środowiska w strategiach sektorowych**
Cel: *Zapewnienie włączenia celów ochrony środowiska do wszystkich sektorowych dokumentów strategicznych i przeprowadzenia oceny wpływu ich realizacji na środowisko przed ich zatwierdzeniem;*
- **Zarządzanie środowiskowe**
Cel: *Promowanie i wsparcie wdrażania systemów zarządzania środowiskowego w jednostkach samorządu terytorialnego i przedsiębiorstwach powiatu nowosądeckiego;*
- **Ochrona przyrody**
Cel: *Zachowanie walorów i zasobów przyrodniczych powiatu z uwzględnieniem bio- i georóżnorodności;*
- **Racjonalne gospodarowanie zasobami wodnymi, zmniejszanie materiałochłonności i energochłonności**
Cel: *Wzrost efektywności wykorzystania surowców, wody i energii oraz zapobieganie i ograniczanie powstawania odpadów;*
- **Ochrona wód**
Cel: *Osiągnięcie i utrzymanie dobrego stanu ekologicznego i chemicznego wód;*

2.3 Programy lokalne

Miejscowy Plan Zagospodarowania Przestrzennego Gminy Łabowa.

Gminny Program Rewitalizacji jest zgodny ze Studium **uwarunkowań i kierunków zagospodarowania przestrzennego Gminy Łabowa.**

W zakresie ochrony środowiska i krajobrazu:

1. Obowiązuje utrzymanie wysokich standardów środowiska przyrodniczego, w szczególności czystości wód, powietrza atmosferycznego, gleb.
2. Obowiązuje zakaz przekraczania dopuszczalnych stężeń zanieczyszczeń atmosferycznych, określonych w przepisach szczególnych.
3. Obowiązuje zakaz lokalizacji inwestycji mogących zawsze znacząco oddziaływać na środowisko w rozumieniu obowiązujących przepisów szczególnych.
4. Obszar objęty planem nie należy do żadnej grupy terenów wymienionych w przepisach szczególnych, dla których są określone dopuszczalne poziomy hałasu.

Plan odnowy miejscowości Łabowa na lata 2010-2018

Wizja odnowy miejscowości – Łabowa – atrakcyjne miejsce zamieszkania i przyjazne dla obywateli centrum administracyjne i edukacyjne, wysokiej jakości centrum rekreacyjno-kulturalne o znaczeniu ponadregionalnym.

Cel ogólny – poprawa atrakcyjności miejscowości jako miejsca zamieszkania, zatrudnienia oraz spędzania czasu wolnego od pracy i nauki dla mieszkańców gminy i osób z zewnątrz.

Cel I – Wiś o zrównoważonym rozwoju, Inwestycje, Poprawa infrastruktury społecznej w tym kulturalnej, rekreacyjno-sportowej i edukacyjnej;

Cel II – Aktywni i wykształceni mieszkańcy, Podniesienie poziomu edukacji i aktywności zawodowej mieszkańców w tym zapewnienie rozwoju lokalnej infrastruktury społeczeństwa informacyjnego;

Cel III – Zintegrowane społeczeństwo, Zwiększenie uczestnictwa mieszkańców w życiu społecznym miejscowości;

Strategia Rozwoju Gminy Łabowa na lata 2013-2020

Misją Gminy Łabowa jest rozwój społeczno-gospodarczy, który nie narusza równowagi w przyrodzie, ale sprzyja przetrwaniu i efektywnemu wykorzystaniu jej zasobów, bazujący na zacieśnieniu procesów współpracy i koordynacji, oraz zapewnienie mieszkańcom i gościom gminy jak najlepszej jakości życia, pracy i spędzania wolnego czasu.

GPR wpisuje się w założenia Strategii Rozwoju Gminy Łabowa poprzez realizację poniższych celów:

Obszar strategiczny I: Potencjał gospodarczy i turystyczny, cele szczegółowe:

1. Wspieranie i promocja przedsiębiorczości oraz samozatrudnienia.
2. Poprawa sytuacji na lokalnym rynku pracy i minimalizowanie negatywnych skutków bezrobocia.
3. Podniesienie atrakcyjności turystycznej gminy i zwiększenie popytu na turystykę

Obszar strategiczny II: Zarządzanie rozwojem, cele szczegółowe:

1. Animowanie i rozwój aktywności obywatelskiej oraz współpracy międzysektorowej.
2. Zwiększenie wewnętrznej i zewnętrznej dostępności komunikacyjnej gminy.

Obszar strategiczny III: Jakość życia; cele szczegółowe:

1. Wysoki poziom bezpieczeństwa mieszkańców gminy w wymiarze zdrowotnym i społecznym.
2. Doskonalenie usług edukacyjnych i rozwój kapitału intelektualnego.

3. Rozwój usług w zakresie kultury, sportu i rekreacji.
4. Rozbudowa i modernizacja infrastruktury technicznej oraz dbałość o środowisko

Gminna Strategia Rozwiązywania Problemów Społecznych Gmina Łabowa na lata 2014-2020

GPR jest zgodny z celami szczegółowymi Gminnej Strategii Rozwiązywania Problemów Społecznych Gmina Łabowa na lata 2014- 2020 tj.

1. Cel A: Ograniczenie negatywnych skutków problemów, które nie mogą być usunięte lub zmienione
2. Cel B: Przywrócenie możliwości pełniejszej realizacji ról społecznych poprzez wspomaganie rozwiązywania problemów w pokonywaniu trudności we współpracy z rodziną.

Poprzez realizację działań zaplanowanych w GPR nastąpi ograniczenie negatywnych skutków problemów społecznych tj. bezrobocie czy bezradność, co bezpośrednio wpłynie na realizację celu A Strategii Rozwiązywania Problemów Społecznych. Ponadto wdrożenie przedsięwzięć z zakresu stworzenia miejsc turystyczno- rekreacyjnych pozwoli na aktywizację i integrację mieszkańców poprzez organizację tam różnego rodzaju wydarzeń kulturalnych. Wdrożenie przedsięwzięć z zakresu rozwoju branży turystycznej pozwoli na stworzenie nowych miejsc pracy a co za tym idzie wpłynie na spadek bezrobocia w Gminie Łabowa. Realizacja projektów z zakresu poprawy infrastruktury technicznej w tym komunikacyjnej pozwoli na wzrost bezpieczeństwa mieszkańców Gminy a także wpłynie na jej rozwój gospodarczy.

3. Założenia Gminnego Programu Rewitalizacji

3.1 Metodologia wyznaczenia obszaru zdegradowanego i obszaru rewitalizacji

Gmina Łabowa znajduje się w południowo-wschodniej części Polski na terenie województwa małopolskiego. Stanowi jedną z 17 gmin powiatu nowosądeckiego.

Pod względem fizyczno-geograficznym obszar gminy leży w obrębie Karpat Zewnętrznych (Zachodnich), w mezoregionie Beskidu Sądeckiego i Beskidu Niskiego. Morfologicznie - obszar gminy leży w granicznej strefie Beskidu Sądeckiego, czyli pasma Jaworzyny Krynickiej i jego poprzecznych grzbietów opadających ku dolinie rzeki Kamienicy Nawojowskiej oraz północno-zachodniej części Beskidu Niskiego z fragmentami Pogórza Nawojowskiego utworzonymi przez pasmo Margonia (742 m n.p.m.) i Czerszli (871 m n.p.m.). Część obszaru gminy Łabowa tj. ok. 6943 ha, co stanowi 49,9% powierzchni ogólnej, położona jest na obszarze Popradzkiego Parku Krajobrazowego, a ok. 2520 ha tj. 21,2% na obszarze jego otuliny. Granice gminy są przeważnie naturalne i przebiegają w większości wzdłuż grzbietów górskich. Północna i południowa granica gminy opiera się na grzbietach pasma Margonia - Czerszli oraz pasma Jaworzyny Krynickiej. Wschodnia granica biegnie wzdłuż wododziałowego garbu, łączącego te pasma z lokalnym obniżeniem w rejonie węzła drogowego na Krzyżówce. Zachodnia granica przecina szczyty Góry Sokołowskiej i Wielkiego Gronia³.

W skład gminy wchodzi 13 jednostek administracyjnych: Łabowa (siedziba Urzędu Gminy), Barnowiec, Czaczów, Kamianna, Kotów, Krzyżówka, Łabowiec, Łosie, Maciejowa, Nowa Wieś, Rozтока Wielka, Składziste, Uhryń. Na terenie gminy znajdują się ścieżki przyrodniczo- edukacyjne między innymi „Ścieżka Geologiczna”, czy „Ścieżka przyrodniczo- poznawcza Jodła Królowa Naszych Czasów”. Także miłośnicy tras rowerowych znajdą coś dla siebie- przez obszar ten przechodzą cztery trasy rowerowe: 1. Nowy Sącz - Kamionka Wielka - Bogusza - Kamianna -Krynica -Muszyna, 2. Czaczowiec - Czaczów - Barnowiec - Łabowska Hala - Składziste - Maciejowa, 3. Łabowa - Uhryń - Łabowska Hala - Łabowiec - Łabowa, 4. Sądecki Szlak Rowerowy: Nowy Sącz - Nawojowa - Łabowa - Kamianna - Piorunka - Mochanczka Niżna - Tylicz. W miejscowości Kamianna działa stacja narciarska, wieś słynie także z produkcji miodu. Na terenie gminy znajdują się liczne zabytki, między innymi: Cerkiew Greckokatolicka w Łabowej, cmentarz żydowski w Łabowej, Cerkiew Św. Dymitra w Roztoce Wielkiej, wieś ta słynna jest także z umiejscowienia w niej akcji książki Marii Kownackiej „Rogaś z Doliny Roztoki”. Na obszarze Popradzkiego Parku Narodowego znajduje się Hala Łabowska - polana i użytek ekologiczny, na którym znajduje się schronisko PTTK.

Gmina mimo licznych atrakcji boryka się również z problemami- są to głównie bezrobocie i związane z nim ubóstwo, co z kolei prowadzi do wysokiego wskaźnika osób korzystających z pomocy Ośrodka Pomocy Społecznej.

Jak wynika z zapisów „Diagnozy problemów społecznych Gminy Łabowa” stanowiącej załącznik nr 7 do Uchwały Nr XXXV/241/2017 Rady Gminy Łabowa przyjętej dnia 27 kwietnia 2017r; oraz na podstawie Załączników 1-6 powyższej Uchwały, za jednostki referencyjne przyjęto 13 sołectw wchodzących w skład gminy, tj.: Łabowa (siedziba Urzędu Gminy), Barnowiec, Czaczów, Kamianna, Kotów, Krzyżówka, Łabowiec, Łosie, Maciejowa, Nowa Wieś, Rozтока Wielka, Składziste, Uhryń. Przyjętymi danymi referencyjnymi są wskaźniki przedstawione poniżej z podaną ich wartością graniczną (średnia dla gminy lub opcja występuje/nie występuje zjawisko):

³ www.labowa.pl

Tabela 3. Zakres danych referencyjnych użytych w diagnozie służącej delimitacji obszarów problemowych na terenie Gminy Łabowa.

Wskaźnik	Średnia dla Gminy
CZYNNIKI SPOŁECZNE	
Udział bezrobotnych z poszczególnych miejscowości Gminy Łabowa w ogólnej liczbie bezrobotnych z gminy - dane za 2015 r.	7,69%
Poziom długotrwałego bezrobocia (liczba zarejestrowanych długotrwale bezrobotnych w skali gminy - dane za 2015 r.	7,69%
Poziom bezrobocia osób młodych (udział bezrobotnych osób poniżej 25 r.ż. z poszczególnych miejscowości w skali gminy) - dane za 2015 r.	7,69%
Poziom bezrobocia osób pow. 45 r.ż. (udział os. bezrobotnych powyżej 45 r.ż. z poszczególnych miejscowości w skali gminy) dane za 2015 r.	7,69%
Poziom bezrobocia osób z niskim wykształceniem (udział osób bezrobotnych z niskim wykształceniem z poszczególnych miejscowości w skali gminy) dane za 2015 r.	7,69%
odsetek osób objętych pomocą OPS w gminie	7,69%
odsetek osób objętych pomocą OPS ze względu na ubóstwo w gminie	6,10%
osoby w wieku poprodukcyjnym w skali gminy	7,69%
CZYNNIKI TECHNICZNE	
odsetek budynków wybudowanych przed 1989 r. w skali gminy	7,69%
odsetek budynków wybudowanych po 1989 r. w skali gminy	7,69%
odsetek mieszkań wyposażonych w wodociąg w skali gminy	7,69%
odsetek mieszkań wyposażonych w kanalizację w skali gminy	7,69%
CZYNNIKI PRZESTRZENNO-FUNKCJONALNE	
Odsetek publicznych obiektów kultury w skali gminy	7,69%
Odsetek infrastruktury sportowej w skali gminy	7,69%
Odsetek publicznych miejsc sportowo-rekreacyjnych (zewnętrzne siłownie, place zabaw, parki, itp.) w skali gminy	7,69%
CZYNNIKI GOSPODARCZE	
niski wskaźnik aktywności gospodarczej (zarejestrowana aktywna działalność gosp. ogółem w poszczególnych miejscowościach w skali gminy) - dane za 2014 r.	7,69%
wskaźnik aktywności gospodarczej (zarejestrowana nowa działalność gospodarcza w danym roku w poszczególnych miejscowościach w skali gminy)	7,69%
CZYNNIKI ŚRODOWISKOWE	
występowanie zagrożeń osuwiskowych (0 - brak zagrożenia, 1 - jest zagrożenie)	1
występowanie zagrożeń zanieczyszczenia środowiska (0 - brak zagrożenia, 1 - jest zagrożenie)	1

Źródło: opracowanie własne

Średnią dla gminy we wskaźnikach charakteryzujących daną cechę/problem w odniesieniu do całej gminy, obliczono dzieląc 100% przez 13 (liczbę jednostek referencyjnych). Takie podejście pozwala na wytypowanie miejscowości gdzie dany problem jest najbardziej widoczny na tle gminy.

Wskaźniki zgodnie z powyższą tabelą zostały zaszeregowane do odpowiednich stref (społecznej, przestrzenno-funkcjonalnej, technicznej, gospodarczej i środowiskowej). Analizując wartości wskaźników oszacowanych na potrzeby niniejszego opracowania określono brak lub występowanie problemu (wraz z jego nasileniem) według klucza: 0 – brak problemu, 1 – jest problem o słabym nasileniu, 2 – jest problem o dużym nasileniu. Wartość „0” przyznano jednostkom referencyjnym (sołectwom) gdzie wartość danego wskaźnika była na poziomie lepszym niż średnia dla całej gminy. Następnie określono średnią wartość danego wskaźnika dla jednostek referencyjnych,

gdzie stwierdzono występowanie problemu. Wartości na gorszym poziomie pozwoliły zidentyfikować problem o dużym nasileniu, a na lepszym poziomie – problem o słabym nasileniu. W uzgodnieniu z pracownikami Urzędu Gminy przyznano (w ostatniej kolumnie poniższej tabeli) wagi punktowe poszczególnym wskaźnikom. Wagi te odzwierciedlają rangę problemu związanego z danym wskaźnikiem. Mnożąc te wagi przez wcześniej uzyskaną wartość nasilenia problemu uzyskano ostateczną wartość badanych wskaźników, co obrazuje poniższa Tabela.

Tabela 4. Skumulowana ilość obszarów problemowych w poszczególnych miejscowościach Gminy Łabowa z uwzględnieniem ich skali i wag

Wskaźnik	Barnowiec	Czaczów	Maciejowa	Składziste	Łabowa	Łabowiec	Uhryń	Kotów	Kamianna	Nowa Wieś	Losie	Roztoka Wielka	Krzyżówka	WAGA
CZYNNIKI SPOŁECZNE														
Udział bezrobotnych z poszczególnych miejscowości Gminy Łabowa w ogólnej liczbie bezrobotnych z gminy - dane za 2015 r.	0	6	6	0	12	0	0	0	0	12	0	0	0	6
Poziom długotrwałego bezrobocia (liczba zarejestrowanych długotrwale bezrobotnych w skali gminy - dane za 2015 r.	0	5	10	0	10	0	0	0	5	10	0	0	0	5
Poziom bezrobocia osób młodych (udział bezrobotnych osób poniżej 25 r.ż. z poszczególnych miejscowości w skali gminy) - dane za 2015 r.	0	0	0	0	10	0	0	0	5	10	0	5	0	5
Poziom bezrobocia osób pow. 45 r.ż. (udział os. bezrobotnych powyżej 45 r.ż. z poszczególnych miejscowości w skali gminy) dane za 2015 r.	0	5	5	0	10	0	0	0	0	10	0	0	0	5
Poziom bezrobocia osób z niskim wykształceniem (udział osób bezrobotnych z niskim wykształceniem z poszczególnych miejscowości w skali gminy) dane za 2015 r.	0	5	5	0	10	0	0	0	0	10	0	0	0	5
odsetek osób objętych pomocą OPS w gminie	0	10	10	0	20	0	0	0	0	20	0	10	0	10
odsetek osób objętych pomocą OPS w gminie ze względu na ubóstwo	0	0	5	0	10	0	0	0	0	10	0	5	0	5
- osoby w wieku poprodukcyjnym w skali gminy	0	5	5	0	10	0	0	0	0	5	0	0	0	5
suma czynniki społeczne	0	36	46	0	92	0	0	0	10	87	0	20	0	46
CZYNNIKI TECHNICZNE														
odsetek budynków wybudowanych przed 1989r w skali gminy	0	5	5	0	10	0	0	0	0	5	0	0	0	5
odsetek budynków wybudowanych po 1989r w skali gminy	10	5	0	10	0	10	10	10	0	0	5	5	5	5

odsetek mieszkań wyposażonych w wodociąg w skali gminy	10	10	10	10	10	10	10	10	0	10	10	10	5	5
odsetek mieszkań wyposażonych w kanalizację w skali gminy	2	2	10	2	0	10	2	2	0	2	2	2	10	5
suma czynniki techniczne	22	22	25	22	20	30	22	22	0	17	17	17	20	20
CZYNNIKI PRZESTRZENNO-FUNKCJONALNE														
Odsetek publicznych obiektów kultury w skali gminy	4	4	4	4	0	4	4	4	4	4	4	0	4	4
Odsetek infrastruktury sportowej w skali gminy	4	0	4	4	0	4	4	4	4	4	4	4	4	4
Odsetek publicznych miejsc sportowo-rekreacyjnych (zewnątrzne siłownie, place zabaw, parki, itp.) w skali gminy	4	4	4	4	4	4	4	4	4	4	4	4	4	4
suma czynniki przestrzenno – funkcjonalne	12	8	12	12	4	12	12	12	12	12	12	8	12	12
CZYNNIKI GOSPODARCZE														
niski wskaźnik aktywności gospodarczej (zarejestrowana aktywna działalność gosp. ogółem w poszczególnych miejscowościach w skali gminy)- dane za 2014 r	10	0	0	10	0	10	10	10	5	0	5	0	5	5
wskaźnik aktywności gospodarczej (zarejestrowana nowa działalność gospodarcza w danym roku w poszczególnych miejscowościach w skali gminy)	5	0	0	5	0	5	10	10	0	0	5	0	10	5
suma czynniki gospodarcze	15	0	0	15	0	15	20	20	5	0	10	0	15	10
CZYNNIKI ŚRODOWISKOWE														
występowanie zagrożeń osuwiskowych (0 - brak zagrożenia, 1 - jest zagrożenie)	0	0	0	0	2	0	0	0	0	0	0	0	0	2
występowanie zagrożeń zanieczyszczenia środowiska (0 - brak zagrożenia, 1 - jest zagrożenie)	2	2	2	2	2	2	2	2	2	2	2	2	2	2
suma czynniki środowiskowe	2	2	2	2	4	2	2	2	2	2	2	2	2	4
suma wszystkie czynniki	51	68	85	51	120	59	56	56	29	118	41	47	49	92

Zródło: opracowanie własne

Z analizy zawartej w powyższej tabeli wynika, że w ramach strefy społecznej wskazane kluczowe wskaźniki ujawniły brak kumulacji negatywnych zjawisk w miejscowościach: Barnowiec, Składziste, Łabowiec, Uhryń, Kotów, Łosie i Krzyżówka. Oznacza to, że poziom wybranych wskaźników charakteryzujących strefę społeczną jest na korzystniejszym poziomie niż średnia dla całej gminy, co według opisanego wyżej metodologii wskazuje na małe natężenie problemu. Najwięcej negatywnych zjawisk społecznych, technicznych, przestrzenno – funkcjonalnych, gospodarczych i środowiskowych występuje kolejno w miejscowościach: Łabowa, Nowa Wieś, Maciejowa, Czaczów, Roztoka Wielka i Kamianna.

Jak wynika z powyższej Tabeli jako podstawowy obszar zdegradowany wymagający podjęcia działań rewitalizacyjnych wykazują miejscowości Czaczów, Maciejowa, Łabowa, Kamianna, Nowa Wieś i Roztoka Wielka. Wyniki przeprowadzonej analizy wskaźnikowej są zbieżne z wnioskami autorów niniejszego opracowania poczynionymi po wywiadach z pracownikami OPS oraz Urzędu Gminy w Łabowej a także odpowiadają na potrzeby i oczekiwania samych mieszkańców gminy.

Do rewitalizacji przyjęto części miejscowości Czaczów, Maciejowa, Łabowa, Kamianna, Nowa Wieś i Roztoka Wielka. Wynika to głównie z limitów dotyczących liczby mieszkańców jaka może zostać włączona do obszaru rewitalizacji. Z powodu dużego rozdrobnienia gospodarstw domowych powodujących dużą koncentrację liczby mieszkańców nie ma możliwości włączenia do rewitalizacji całych miejscowości i postarano się wyznaczyć obszar rewitalizacji w najbardziej niewralgicznych częściach poszczególnych miejscowości, tj. tam gdzie według analizy interwencja jest najbardziej potrzebna i przyniesie najlepsze efekty dla całego obszaru zdegradowanego. Z uwagi na dostępność danych do delimitacji jedynie dla poziomu poszczególnych sołectw nie ma możliwości przedstawienia uzasadnienia takiego postępowania popartego twardymi wskaźnikami.

Wyznaczony obszar rewitalizacji posiada łączną powierzchnię 2 433 300 m² (tj. 2,04% powierzchni gminy) i jest zamieszkały przez 1 100 osób (tj. 18,6 % populacji gminy).

3.2 Pogłębiona analiza obszaru rewitalizacji

Podobszar I – centrum miejscowości Łabowa

Łabowa jest siedzibą Gminy, na terenie wsi znajduje się Gminny Ośrodek Kultury, Gminna Biblioteka Publiczna oraz remiza OSP, które usytuowane są w tym samym budynku.

Wieś ma rozwiniętą sieć usług i wystarczającą liczbę sklepów. W Łabowej funkcjonuje filia Banku Spółdzielczego w Nowym Sączu oraz placówka Poczty Polskiej. Około 80% mieszkańców wsi to ludność miejscowa, pozostała część to ludność napływowa. Centrum miejscowości rozciąga się wzdłuż głównego traktu biegnącego przez Łabowę tj., drogi krajowej nr 75. Przy drodze usytuowane są główne instytucje i budynki użyteczności społeczno-kulturalnej, sklepy oraz większość zakładów usługowo-produkcyjnych. W Łabowej zauważalny jest podział centrum wsi na dwie części: wschodnią i zachodnią. W jednej – zachodniej części zlokalizowane są: GOK, OSP, Biblioteka Gminna, Zespół Szkolno-Gimnazjalny z zapleczem sportowym, ośrodek zdrowia, kościół i zakłady usługowe. W drugiej części (wschodniej) centrum wsi Łabowa zlokalizowane są: Urząd Gminy, poczta, bank, apteka oraz sklepy detaliczne. Przestrzeń pomiędzy dwiema częściami wsi zajmują domy jednorodzinne wraz z zabudowaniami gospodarczymi. Po północnej stronie wschodniej części centrum zlokalizowany jest Urząd Gminy, a po południowej apteka i sklepy. Zachodnią i wschodnią część wsi Łabowa przedziela bardzo ruchliwa droga krajowa nr 75. W pobliżu brak jest przejścia dla pieszych, co stanowi istotne utrudnienie w poruszaniu się, co więcej dużym problemem jest zły stan dróg gminnych w obrębie centrum wsi Łabowa oraz brak oświetlenia ulicznego, co znacząco wpływa na poziom bezpieczeństwa w gminie. Wzrost liczby samochodów należących do mieszkańców

miejscowości oraz całej gminy spowodował, iż obecne miejsca parkingowe są niewystarczające, zarówno, jeśli chodzi o ilość, bezpieczeństwo, ale również standard. Istotnym zauważalnym problemem jest brak elementów małej architektury (ławki, plac zabaw), które mogą pozwolić na odpoczynek osobom dorosłym czy spędzanie wolnego czasu z dziećmi. Ze względu na lokalizację oraz liczbę osób odwiedzających instytucje położone w tej części centrum wsi, jest to najlepszy teren w miejscowości do zrealizowania planowanych inwestycji.

W zachodniej części centrum wsi Łabowa położony jest teren boiska sportowego zlokalizowany przy Zespole Szkolno-Gimnazjalnym oraz teren wokół OSP, GOK-u oraz Biblioteki Gminnej. Obiekty te stanowią centrum społeczno – sportowo- kulturalne miejscowości. Stan infrastruktury edukacyjnej oceniany jest jako dobry i nie wymaga znaczących inwestycji za wyjątkiem prac termomodernizacyjnych. Zarówno budynek szkoły jak i urzędu gminy wymagają prac w zakresie poprawy efektywności energetycznej, w tym wymiana systemów grzewczych oraz pozostałych prac termomodernizacyjnych. Podstawowym problemem GOK-u jest niski standard sali widowiskowej, w której odbywają się imprezy kulturalne, społeczne, szkolenia czy zebrania wiejskie.

Łabowa liczy 1586 mieszkańców (dane Urzędu Gminy, 2015). Spośród nich 68 znajduje się w rejestrze osób bezrobotnych, w tym 14 długotrwale. Osoby młode, które nie skończyły 25 lat i które nie pracują, stanowią prawie 30% ogółu bezrobotnych w miejscowości. Osób powyżej 45 roku życia, które pozostają bez pracy jest 15. Dużym problemem występującym w Łabowej jest konieczność korzystania ze wsparcia Ośrodka Pomocy Społecznej w Łabowej. Na 1586 mieszkańców, 159 korzysta z OPS, stanowią oni ponad 10% mieszkańców całej miejscowości. Ponad 94 % z nich otrzymuje pomoc z powodu ubóstwa, 11 bezradności opiekuńczo-wychowawczej, a 21 niepełnosprawności. Wyniki te są najwyższe w całej gminie, stąd konieczność podjęcia działań w celu wyprowadzenia miejscowości z kryzysu społecznego.

We wsi znajduje się jedyne Gimnazjum, do którego uczęszczają uczniowie z terenu gminy, a także Szkoła Podstawowa. Brak jest przedszkola, a wyniki uzyskane przez uczniów gimnazjalnych i tych ze szkoły podstawowej w egzaminach końcowych były poniżej średniej gminnej.

Na terenie wsi działają trzy organizacje pozarządowe – Ochotnicza Straż Pożarna, Towarzystwo Miłośników Ziemi Łabowskiej oraz Stowarzyszenie Miłośników Historii. W Łabowej brak jest sieci wodociągowej. Ponad 48% budynków jest wybudowanych do roku 1989. Na terenie wsi znajduje się 121 podmiotów gospodarki narodowej (dane GUS 2014r.), w tym z sektora publicznego – 9 podmiotów, z sektora prywatnego 112, w tym osoby fizyczne prowadzące działalność gospodarczą – 87 podmiotów. Według klasy PKD – 5 podmiotów należy do branży rolnictwo, leśnictwo, łowiectwo, rybactwo, 56 podmiotów należy do branży przemysł i budownictwo, a 60 podmiotów do pozostałej działalności. Według klas wielkości 115 podmiotów zatrudnia po 0-9 pracowników, 5 podmiotów zatrudnia po 10-49 pracowników i 1 podmiot zatrudnia 20-249 pracowników.

Położenie podobszaru: obszar położony w części wsi Łabowa.

Powierzchnia podobszaru: 47,35 ha.

Ludność podobszaru: 347 osób.

Opis podobszaru: obszar stanowiący ściśle centrum Łabowej. Duże nagromadzenie obiektów o ważnych funkcjach społecznych (szkoła, OSP, urząd gminy, kościół), przy czym budynki Zespołu Szkolno-Gimnazjalnego oraz Urzędu Gminy wymagają termomodernizacji. Zły stan techniczny dróg dojazdowych do centrum miejscowości, brak oświetlenia przy drogach dojazdowych, brak parkingów bezpośrednio wpływa na poziom bezpieczeństwa mieszkańców gminy a także na jej atrakcyjność turystyczną. Duży potencjał m. Łabowa i całej gminy w postaci niewątpliwych walorów turystycznych i kulturowych nie mają szansy być odpowiednio wykorzystywane do rozwoju branży turystycznej ze względu na brak odpowiedniej infrastruktury wspierającej. Odczuwalny jest brak miejsca spotkań dla mieszkańców i przyjezdnych poprzez brak obiektów sprzyjających integracji np. mała architektura, zagospodarowane tereny zielone, place zabaw, czy też miejsce na lokalne imprezy

(odpowiednia, duża sala z zapleczem socjalnym). Z uwagi na posiadane zasoby naturalne (teren górzysty, leśny), dużą liczbą tras turystycznych a także występowanie Hali Łabowskiej, gdzie mieści się Schronisko oraz wytyczone są liczne szlaki turystyczne, konieczne są przedsięwzięcia w zakresie infrastruktury turystyczno- rekreacyjnej oraz hotelowej w tym agroturystyki.

Obszar Gminy Łabowa w dużej części objęty jest ochroną. Wyznaczone są tutaj obszary NATURA 2000 oraz Popradzkiego Parku Krajobrazowego, co bezpośrednio wpływa na potencjał gminy. Z uwagi na jej potencjały wszystkie miejscowości powinny rozwijać się w kierunku zagospodarowania terenu pod rozwój turystyki i czasu wolnego a także przedsięwzięcia w zakresie ochrony środowiska naturalnego i poprawy infrastruktury drogowej.

Podobszar II – Centrum miejscowości Czaczów

Wieś leży u podnóża Pasma Jaworzyny Krynickiej w dolinie potoku Czaczowiec. Na terenie wsi znajduje się Szkoła Podstawowa. Do obwodu szkoły należą uczniowie dwóch małych miejscowości Czaczów i Barnowiec. Brak jest na terenie wsi miejsca dla mieszkańców na cele społeczno-sportowe np. boisko sportowe, plac zabaw dla dzieci, ławeczki itp. Miejsca takie w dużej mierze przyczyniają się do podniesienia jakości życia społecznego mieszkańców, ułatwiają kontakty międzyludzkie, a przez to są prewencją w tak poważnych kwestiach jak patologie społeczne, przestępczość, itp. Ponadto zauważalnym problemem jest niski standard dróg i mostów na obszarze tej miejscowości, co znacząco wpływa na jakość życia mieszkańców. Jak wskazuje diagnoza stanu obecnego w m. Czaczów z uwagi na zły stan infrastruktury społecznej- świetlicy wiejskiej - mieszkańcy tej wsi nie mają możliwości do podejmowania różnego rodzaju aktywności społecznych. W związku z tym konieczne jest podjęcie działań w zakresie modernizacji świetlicy oraz dostosowanie jej do potrzeb m.in. osób starszych oraz młodzieży. Dużym problemem w tej miejscowości jest brak dostępu do Internetu, co powoduje zagrożenie wykluczenia cyfrowego dla jej mieszkańców. Dlatego też w świetlicy wiejskiej wskazanym jest utworzenie kafejki internetowej ogólnodostępnej, aby każdy mieszkaniec mógł mieć dostęp do Internetu.

Czaczów liczy 563 mieszkańców (dane Urzędu Gminy, 2015). Liczba osób bezrobotnych zarejestrowanych w urzędzie pracy wynosi 23, z czego 8 to osoby długotrwale bezrobotne, 5 poniżej 25 roku życia a 8 powyżej 45 roku życia. Dość duży odsetek osób korzysta ze wsparcia OPS – w roku 2015 były to 64 osoby. Z czego 45 z powodu ubóstwa, 8 niepełnosprawności, a 7 z powodu bezradności opiekuńczo-wychowawczej. Problem bezrobocia oraz ubóstwa stanowią główną trudność Czaczowa i powodują tym samym kryzys społeczny. Ważne jest, zatem działanie mające na celu ograniczenie lub zlikwidowanie źródeł tych wzajemnie przenikających się problemów.

Na terenie wsi działa Szkoła Podstawowa- uzyskała wynik niższy niż średnia gminy w egzaminach na koniec 6 klasy. Swoją siedzibę mają tutaj także Ochotnicza Straż Pożarna oraz Stowarzyszenie na Rzecz Rozwoju Wsi Czaczów.

Na terenie wsi brak jest sieci wodociągowej i kanalizacyjnej. Zarejestrowanych jest tutaj 39 podmiotów gospodarki narodowej (dane GUS 2014r.), w tym z sektora publicznego – 1 podmiot, z sektora prywatnego 38. Według klasy PKD – 19 podmiotów należy do branży przemysł i budownictwo, a 20 podmiotów do pozostałej działalności. Według klas wielkości 37 podmiotów zatrudnia po 0-9 pracowników, i 2 podmioty zatrudniają po 10-49 pracowników.

Położenie podobszaru: obszar położony w części wsi Czaczów.

Powierzchnia podobszaru: 36,13 ha.

Ludność podobszaru: 143 osoby.

Opis podobszaru: obszar stanowiący ściśle centrum Czaczowa.

Zlokalizowana jest tu szkoła, która nie posiada odpowiedniego zaplecza sportowo – rekreacyjnego umożliwiającego dzieciom spędzania bezpiecznie czasu na świeżym powietrzu (brak placu zabaw, zły stan techniczny boiska sportowego, brak zagospodarowanych terenów zielonych

z małą architekturą, brak ogrodzenia). Występuje tu również duży problem z ciągami komunikacyjnymi w postaci potrzeby budowy jednego mostu, remontu drugiego oraz remontu drogi gminnej. Ponadto koniecznym jest propagowanie idei lokalnej przedsiębiorczości, głównie agroturystyki.

Podobszar III – Centrum miejscowości Maciejowa

Wieś położona w gminie Łabowa, przy trasie drogi krajowej nr 75. We wsi znajduje się drewniana dawna cerkiew greckokatolicka z 1830 r. z zachowanym wyposażeniem (obecnie kościół rzymskokatolicki). Maciejowa liczy 717 mieszkańców (dane Urzędu Gminy, 2015), z których 35 stanowią osoby bezrobotne (14 osób długotrwale bezrobotnych, 4 poniżej 25 roku życia a 11 powyżej 45). Miejscowość boryka się również z ubóstwem. Spośród 94 osób korzystających ze wsparcia OPS 78 z nich otrzymuje je z powodu ubóstwa, 8 bezradności opiekuńczo-wychowawczej, a 10 niepełnosprawności. Stanowią oni ponad 13 % mieszkańców sołectwa. Problem ubóstwa i powiązanego z nim bezrobocia wymaga licznych działań, nie tylko naprawczych, ale także polegających na uświadamianiu ludziom niepracującym i ubogim, że taka sytuacja nie musi trwać nadal. Szeroki zakres dostępności narzędzi aktywizacyjnych powinien przynieść poprawę tej sytuacji.

Na obszarze wsi działa Szkoła Podstawowa oraz Przedszkole (jedno z dwóch w gminie). Również tutaj wyniki egzaminów 6 klasy Szkoły Podstawowej są niższe niż średnia gminy. W Maciejowej działa jedno Koło Gospodyń Wiejskich.

Na terenie miejscowości nie ma sieci wodociągowej, a do sieci kanalizacyjnej podłączonych jest zaledwie 7 budynków, tj. 4,5%, a 47% budynków wybudowanych jest przez 1989 r. Do głównych problemów miejscowości zaliczyć można również brak infrastruktury odpowiadającej potrzebom mieszkańców w zakresie spędzania wolnego czasu oraz rozwoju kultury fizycznej. Istniejąca infrastruktura drogowa w związku z rosnącą liczbą pojazdów również wymaga interwencji w postaci modernizacji nawierzchni dróg oraz budowy oświetlenia ulicznego – dla zapewnienia bezpieczeństwa mieszkańców i przyjezdnych. Ponadto budynek Szkoły Podstawowej w Maciejowej wymaga przeprowadzenie prac termomodernizacyjnych. Zły stan systemu grzewczego wymaga podjęcia działań w zakresie termomodernizacji tego obiektu, co pozwoli na zmniejszenie zanieczyszczenia środowiska oraz efektywniejsze zarządzanie budynkiem.

Na terenie wsi znajdują się 43 podmioty gospodarki narodowej (dane GUS 2014r.), w tym z sektora publicznego – 1 podmiot, z sektora prywatnego 42, w tym osoby fizyczne prowadzące działalność gospodarczą – 39 podmiotów. Według klasy PKD – 2 podmioty należą do branży rolnictwo, leśnictwo, łowiectwo, rybactwo, 18 podmiotów należy do branży przemysł i budownictwo, a 23 podmioty do pozostałej działalności. Według klas wielkości 40 podmiotów zatrudnia po 0-9 pracowników i 3 podmioty zatrudniają po 10-49 pracowników.

Położenie podobszaru: obszar położony w części wsi Maciejowa.

Powierzchnia podobszaru: 86,92 ha.

Ludność podobszaru: 258 osób.

Opis podobszaru: obszar stanowiący centrum Maciejowej. Zlokalizowana jest tu szkoła, która nie posiada odpowiedniego zaplecza sportowo – rekreacyjnego umożliwiającego dzieciom spędzania bezpiecznie czasu na świeżym powietrzu (brak np. zewnętrznej siłowni, brak boiska sportowego, brak zagospodarowanych terenów zielonych z małą architekturą). Sam budynek szkoły wymaga termomodernizacji, co pozwoli zadbać o środowisko (w szczególności o jakość powietrza) i ograniczyć koszty ogrzewania zimą. Miejscowość boryka się również z problemem złego stanu technicznego dróg i brakiem oświetlenia poprawiających bezpieczeństwo użytkowników. Ponadto do problemów tej miejscowości zaliczono konieczność zagospodarowania terenu byłego boiska na cele rekreacyjno- turystyczne, gdzie zarówno dzieci, młodzież jak i osoby starsze mogłyby aktywnie spędzać czas wolny. Co więcej przedmiotowa działka leży wzdłuż drogi wojewódzkiej na Krynicę –

Zdrój w bezpośrednim sąsiedztwie sklepu spożywczego, co poprzez jej zagospodarowanie wpływanie na rozwój turystyki w gminie.

Podobszar IV – Centrum miejscowości Kamianna

Miejscowość położona po środku trójkąta utworzonego przez takie miasta jak Krynica - Nowy Sącz - Grybów. Otoczona koroną gór porośniętych lasami, głównie jodłowymi. Stwarza to niepowtarzalny mikroklimat. Lasy tworzą naturalny filtr, dzięki któremu jest tu spokój, czysta woda, czyste powietrze i czysta gleba. Historia Kamiannej jest stara i bogata, a udokumentowana już od 1577 roku, wtedy to Kamianna została wymieniona w dokumencie biskupa Piotra Myszkowskiego, nadającym sołtysostwo wsi Jacka Łuczkowca i jego sukcesorów. W 1637 Biskup Jakub Zadzik ustanowił tutaj parafię greko-katolicką. Do 1946-47 roku Kamianną zamieszkiwali Łemkowie zwani również Rusinami. W 1960 roku do Kamiannej przybywa ks. dr Henryk Ostach z Kongregacji Oratorium Św. Filipa Nerii i od tego momentu Kamianna zaczyna się intensywnie rozwijać, zmieniać w szczególny sposób. Powstaje droga łącząca wieś ze światem, zawiązuje się Ochotnicza Straż Pożarna, wybudowana zostaje remiza strażacka, wodociąg, gazociąg i wiele innych zrealizowanych inicjatyw. Kamianna została odkryta i rozślawiona przez Księdza dr Henryka Ostacha, wieloletniego proboszcza tej miejscowości oraz Honorowego Prezesa Polskiego Związku Pszczelarzkiego i to dzięki niemu zyskała miano MIODOWEJ STOLICY POLSKI. W 1972 roku odbył się I Sądecki Dzień Pszczelarza, wtedy zaistniała koncepcja budowy Domu Pszczelarza, który wybudowano w latach 1979 - 1983 przy pełnym zaangażowaniu mieszkańców wioski i pszczelarzy polskich. W nim właśnie krzyżują się drogi pszczelarzy z całego świata. Tradycja nawiązuje do pasieki "BARĆ", która znajduje się w centrum wioski, nieopodal Kościółka i Domu Pszczelarza. W pasiece znajduje się skansen, dział produkcji pasiecznej, dział farmacji, dział dydaktyczny i sklep przypasieczny z pełnym asortymentem własnych miodów, produktów i przetworów. W centrum wsi znajduje się drewniany kościół pw. Narodzenia NMP, dawna cerkiew prawosławna pw. świętych Kosmy i Damiana z 1892 r. Zaś dawna drewniana cerkiew greckokatolicka z 1805 r. pod wezwaniem św. Paraskiewy została w 1949 r. przeniesiona do Bukowca na Pogórze Rożnowskim, gdzie po znacznej przebudowie służy jako kościół rzymskokatolicki. Ośrodek pszczelarski znany jest z dużej produkcji miodu i produktów pszczelich. Światowe Centrum Apiterapii, Muzeum pszczelarstwa, Ośrodek Szkoleniowo-Wypoczynkowy KAMIANNA należący do Polskiego Związku Pszczelarzkiego to obiekt noclegowo-gastronomiczny położony w Kamiannej w odległości 50m od Stacji Narciarskiej. W dniu 15 grudnia 2002 r. powstało Towarzystwo Miłośników Kamiannej. Biorąc pod uwagę atrakcyjność turystyczną miejscowości koniecznym jest realizacja działań w zakresie budowy infrastruktury turystyczno- rekreacyjnej dającej możliwość z jednej strony aktywnego spędzania wolnego czasu przez mieszkańców gminy a także turystów odwiedzających tą miejscowość.

Kamianna liczy 217 mieszkańców (dane Urzędu Gminy, 2015). Bezrobotni stanowią ponad 6% mieszkańców wsi. Połowa z nich to osoby długotrwale bezrobotne, a 6 osoby poniżej 25 roku życia, osoby powyżej 45 roku życia stanowią 14 % ogółu bezrobotnych. Jeżeli chodzi o konieczność korzystania z Ośrodka Pomocy Społecznej w Łabowej, to wymaga tego 14 osób, z czego 9 z powodu ubóstwa a jedna niepełnosprawności. Na terenie wsi brak jest szkoły podstawowej czy przedszkola, mieszkańcy korzystają z placówek w miejscowościach sąsiadujących. W Kamiannej działa fundacja „Serce dla dziecka”, Ochotnicza Straż Pożarna i Stowarzyszenie Akademia Ars Vitalis.

. Podłączenie do sieci wodociągowej posiada 52% budynków. Budynki wybudowane przed 1989 r. stanowią 28,6% ogółu budynków. Rosnąca liczba mieszkańców miejscowości pociąga za sobą konieczność inwestycji w infrastrukturę społeczno-kulturalną. Na chwilę obecną brak jest w miejscowości miejsca spotkań i integracji mieszkańców wspierającego i ułatwiającego kontakty i budowę więzi międzyludzkich.

Na terenie wsi znajduje się 17 podmiotów gospodarki narodowej (dane GUS 2014r.), wszystkie podmioty z sektora prywatnego 38, w tym osoby fizyczne prowadzące działalność gospodarczą – 8 podmiotów. Według klasy PKD – 6 podmiotów należy do branży przemysł i budownictwo, a 11 podmiotów do pozostałej działalności. Według klas wielkości 15 podmiotów zatrudnia po 0-9 pracowników a 2 podmioty zatrudniają po 10-49 pracowników.

Położenie podobszaru: obszar położony w części wsi Kamianna.

Powierzchnia podobszaru: 18,53 ha.

Ludność podobszaru: 80 osób.

Opis podobszaru: obszar stanowiący centrum m. Kamianna. Biorąc pod uwagę fakt, iż jest to stosunkowo młoda miejscowość o dużym potencjale gospodarczym należy zadbać o to by obecnie odczuwane przez mieszkańców deficyty zostały zaspokojone. Do głównych deficytów zaliczyć należy brak miejsca spotkań dla mieszkańców a głównie młodzieży w postaci np. budynku z zapleczem socjalnym, świetlicą wiejską czy pomieszczeniami dla OSP. Bolączką jest również spadek znaczenia miejscowości pod względem turystycznym na przestrzeni ostatnich lat, spadek liczby turystów odwiedzających miejscowość, brak atrakcji przyciągających turystów, brak rozwoju (stagnacja). Brak jest również zagospodarowanych terenów sprzyjających integracji mieszkańców na świeżym powietrzu (mała architektura, parkingi, itp.). Ponadto z uwagi na charakter miejscowości oraz istniejące zasoby infrastruktury turystyki zimowej (stok narciarski) konieczne jest podjęcie działań w zakresie budowy parkingów publicznych, modernizacji drogi dojazdowej oraz budowy parkingów w centrum wsi. Co więcej zły stan techniczny obiektu „Domu pszczelarza” także wymaga podjęcia działań w zakresie termomodernizacji przedmiotowego obiektu. Mała liczba obiektów agroturystycznych oraz brak punktu sprzedaży produktów lokalnych, tak licznie wytwarzanych w okolicznych gospodarstwach rolnych prowadzi do wniosku o konieczności budowy lub zagospodarowania istniejących obiektów na cele turystyczne, głównie turystyka zdrowotna oraz aktywna.

Podobszar V – Centrum miejscowości Nowa Wieś

Miejscowość położona nad rzeką Kamienicą Nawojowską. Jest to długa wieś w dolinie Kamienicy Nawojowskiej, pomiędzy Łabową a Krynicą. Położona jest na wysokości ok. 550 m n.p.m. na terenie Popradzkiego Parku Krajobrazowego. Otaczają ją od płd. boczne pasma Jaworzyny Krynickiej z najstarszymi na świecie rezerwatami leśnymi Uhryń, Łabowiec, Łosie, Barnowiec, a od płn. pasmo Czerszla i Tokarni. Bogactwem tych okolic są lasy, w których znajdują się najcenniejsze drzewostany prastarej puszczy karpackiej (jodłowo - bukowej), objęte prawną ochroną. Obecne lasy są ostoją wielu gatunków zwierząt i ptaków, z których należałoby wymienić: rysia, zбіka, borsuka, kunę, rzadziej - niedźwiedzia. Najczęściej jednak można się zetknąć z dzikiem, jeleniem karpackim, czy wilkiem. Najciekawsze gatunki ptaków to głuszec, cietrzew, myszołów, orzeł przedni, dzięcioł czarny, puchacz, a nawet bocian czarny. Tereny tutaj obfitują w owoce runa leśnego (czarna jagoda, malina, grzyby). Nadleśnictwo Nawojowa stwarza możliwości polowań indywidualnych i zbiorowych dla myśliwych krajowych i zagranicznych.

Nowa Wieś założona w 1595 r. wchodziła w skład państwa muszyńskiego i do 1782 r. była własnością biskupów krakowskich, później Stadnickich. Do 1945 r. okoliczne tereny zamieszkiwane były przez trzy narodowości, z których najliczniejszą stanowiła ludność Rusińska. Po II wojnie światowej Łemkowie zostali wysiedleni i zamieszkała tu ludność napływowa. Tereny zamieszkałe przez Łemków wyróżniają się dziś odrębnym budownictwem, zarówno sakralnym (cerkwie) jak i świeckim. Charakterystyczne są także przydrożne, prawosławne krzyże z ukośną poprzeczką. Niedaleko obiektu Arkadia, około 2,5 km rozpoczyna się znany Szlak Przyrodniczy im. Adama hr. Stadnickiego. Na terenie wsi jest Parafia pod wezwaniem Matki Bożej Anielskiej. W Nowej Wsi powstał również klub sportowy - WKS "NOWA WIEŚ", który jest nowym, prężnie rozwijającym się

klubem sportowym zrzeszającym sympatyków amatorskiego hokeja na lodzie. W klubie tym działa młodzież szkolna i pracująca z terenu Gminy Łabowa oraz osoby, które pochodzą z tej Gminy. Na terenie wsi znajduje się Motel „Arkadia” oferujący pokoje oraz restaurację oraz Zajazd Zacisze.

Nowa Wieś liczy 1036 mieszkańców (dane Urzędu Gminy, 2015), z których aż 194 korzysta z pomocy OPS. Większość z nich (154) cechuje ubóstwo, 13 bezradność opiekuńczo-wychowawcza, a 9 niepełnosprawność. Na terenie wsi działa Szkoła Podstawowa oraz punkt przedszkolny (drugi z dwóch w gminie). Wyniki uzyskane przez uczniów tej szkoły podczas egzaminów końcowych były najwyższe w gminie. We wsi działa jedna organizacja pozarządowa i jest nią Ochotnicza Straż Pożarna. Mimo, że miejscowość ustępuje pod względem liczby mieszkańców wsi Łabowa, przewyższa wszystkie sołectwa pod kątem liczby osób korzystających z Ośrodka Pomocy Społecznej w Łabowej. Problem jest poważny z racji tego, że towarzyszy mu ubóstwo oraz bezrobocie – w roku 2015 liczba osób zarejestrowanych w Powiatowym Urzędzie Pracy wynosiła 64 i była drugim najwyższym wynikiem w Gminie. Połowa bezrobotnych nie posiada wykształcenia średniego, dlatego ważne jest nie tylko ich aktywizowanie, ale także zapewnienie kwalifikacji do samodzielnej pracy, czy to przez kursy, szkolenia i staże, czy przez zapewnić szkoły zawodowej czy możliwości zdania matury. Pomocne okazać się mogą projekty unijne, która kładą nacisk na zdobycie kompetencji kluczowych przez osoby wykluczone społecznie lub znajdujące się w trudnej sytuacji.

Na terenie miejscowości brak jest sieci kanalizacyjnej i wodociągowej. Budynków wybudowanych przed rokiem 1989 jest 40,7%. Największymi potrzebami miejscowości jest zły stan infrastruktury drogowej oraz podobnie jak w pozostałych obszarach rewitalizacji brak miejsca na spotkania mieszkańców, które pozwoliłoby integrować społeczność. Podczas prowadzonej diagnozy potrzeb wyraźnie mieszkańcy wsi wskazywali na konieczność budowy infrastruktury rekreacyjno – turystycznej, która pozwoli na aktywne spędzanie wolnego czasu a także pozwoli na przyciągnięcie turystów do ich miejscowości. Ponadto na jej terenie nie ma obiektu gdzie mieszkańcy oraz turyści mogliby aktywnie spędzać czas, co więcej nie ma budynku dla działań podejmowanych przez OSP. W zw. z powyższym koniecznym jest budowa obiektu wielofunkcyjnego obejmującego w swoim zakresie: kafejkę internetową; świetlicę wiejską; pomieszczenia dla OSP oraz sale warsztatowe. Ponadto koniecznym jest podjęcie działań w zakresie poprawy efektywności energetycznej budynku Szkoły Podstawowej w Nowej Wsi, co pozwoli na wzrost standardów świadczonych usług edukacyjnych, obniżenie emisji zanieczyszczeń do środowiska oraz obniżenie kosztów utrzymania obiektu.

Na terenie wsi znajdują się 63 podmioty gospodarki narodowej (dane GUS 2014r.), w tym z sektora publicznego – 1 podmiot, z sektora prywatnego 62, w tym osoby fizyczne prowadzące działalność gospodarczą – 55 podmiotów. Według klasy PKD – 3 podmioty należą do branży rolnictwo, leśnictwo, łowiectwo, rybactwo, 34 podmiotów należy do branży przemysł i budownictwo, a 26 podmiotów do pozostałej działalności. Według klas wielkości 61 podmiotów zatrudnia po 0-9 pracowników, i 2 podmioty zatrudniają po 10-49 pracowników.

Położenie podobszaru: obszar położony w części wsi Nowa Wieś.

Powierzchnia podobszaru: 38,80 ha.

Ludność podobszaru: 213 osób.

Opis podobszaru: obszar stanowiący centrum m. Nowa Wieś. Biorąc pod uwagę fakt, iż jest to miejscowość o dużym potencjale gospodarczym należy zadbać o to by obecnie odczuwane przez mieszkańców deficyty zostały zaspokojone. Do głównych braków zaliczyć należy brak obiektów infrastruktury społeczno- rekreacyjnej tj. np. świetlica wiejska, sala spotkań dla członków koła gospodyń wiejskich czy członków OSP. Na wskazanym obszarze znajduje się tylko budynek szkoły, który jak wynika z danych z Urzędu Gminy wymaga termomodernizacji. Na tym obszarze nie występują także żadne publiczne miejsca w zakresie turystyczno- rekreacyjnym. Brak zagospodarowanych miejsc pod cele turystyczne znacznie ogranicza możliwość rozwoju turystycznego miejscowości, a co za tym idzie tworzenia nowych miejsc pracy. Z uwagi na położenie

wsi konieczne jest podjęcie działań w zakresie rozwoju agroturystyki i produkcji produktów lokalnych, które w ramach sprzedaży bezpośredniej mieszkańcy mogliby sprzedawać turystom i osobom jadącym do Krynicy- Zdroju.

Podobszar VI – centrum wsi Roztoka Wielka

Roztoka Wielka jest położona na północnym stoku Jaworzyny Krynickiej [1114m npm.] w dolinie potoku Roztoka. Do XVI w. Ludność zamieszkała w Roztoce Wielkiej była pochodzenia ruskiego [Ruś Halicka i wcześniej], wiary prawosławnej. Od założenia parafii grekokatolickiej tj. od roku 1636 grekokatolicka. Do końca XIX wieku ludność nazywała się Rusini lub Rusnaki. Nazwa Łemkowie została wprowadzona na przełomie XIX i XX wieku i dość szybko się przyjęła. W samej wiosce Roztoka Wielka razem z przysiółkiem Krzyżówka w 1938 r. mieszkało około 800 osób. W samej Roztoce Wielkiej było ok. 90 gospodarstw. Obecnie wieś zamieszkuje 404 mieszkańców /dane Urząd Gminy Łabowa, 31.12.2015r./ . Jak wynika z danych OPS w Łabowej w 2015r. aż 24 rodziny, tj. 94 osoby korzystało z pomocy społecznej. Przez obszar Roztoki Wielkiej biegnie droga gminna o numerze 1521 K oraz droga powiatowa o numerze 291621 K. Stan infrastruktury drogowej na obszarze miejscowości jest niezadawalający z uwagi na ubytki w nawierzchniach dróg gminnych oraz pozostałych dróg dojazdowych. Na terenie gminy Łabowa zagrożenia powodziowe występują w przypadku nagłych wezbrań rzeki Kamienicy Nawojowskiej po intensywnych opadach, które w skrajnych przypadkach wywołują powódź w położonych przy rzece dzielnicach Nowego Sącza. W strefach powodziowych na obszarze gminy znajduje się m. in. miejscowość Roztoka Wielka. Wiosenne podtopienia także wpływają na pogorszenie stanu infrastruktury drogowej w Roztoce Wlk. Biorąc pod uwagę zasoby naturalne Roztoki Wielkiej oraz jej walory przyrodniczo – krajobrazowe miejscowość ta stanowi doskonałe zaplecze dla rozwoju turystyki. Na jej obszarze występuje m. in. chroniona roślinność tj. jęczyznik zwyczajny (powierzchniowy pomnik przyrody), oraz liczne tereny leśne.

Wieś zamieszkuje 419 osób (dane Urzędu Gminy, 2015). Spośród nich jest 17 osób bezrobotnych (w tym 3 długotrwale, 7 poniżej 25 roku życia i 2 powyżej 45 roku życia). Z ogólnej liczby mieszkańców, 77 korzysta z pomocy Ośrodka Pomocy Społecznej w Łabowej, z czego 51 z powodu ubóstwa, 8 bezradności opiekuńczo-wychowawczej, a 14 niepełnosprawności.

Wieś posiada Szkołę Podstawową, będącą filią Szkoły Podstawowej w Nowej Wsi. Na terenie tym, brak jest działalności jakiegokolwiek organizacji pozarządowej.

Jak można zauważyć na powyższych danych, sołectwo boryka się z problem ubóstwa i konieczności korzystania przez mieszkańców z pomocy OPS. O ile poziom bezrobocia nie jest tak drastyczny, to w porównaniu do liczby mieszkańców problem ubóstwa jest znaczący. Konieczne jest, zatem przeprowadzenie szerokich działań związanych z wyprowadzeniem tego obszaru ze stanu kryzysowego. Warto zapewnić mieszkańcom warunki do zarobku, nie tylko tworząc miejsca pracy, ale także inwestując w otoczenie, tak by stało się przyjazne dla mieszkańców i turystów.

Jak wynika z przeprowadzonej diagnozy stanu obecnego w Roztoce Wielkiej brak jest infrastruktury turystycznej – rekreacyjnej oraz infrastruktury sportowej. Braki w przedmiotowym zakresie znacznie ograniczają możliwości rozwojowe przedsiębiorczości lokalnej zwłaszcza w obszarze turystyki oraz powodują wykluczenie społeczne mieszkańców Roztoki Wielkiej. Brak dostępu do podstawowej infrastruktury sportowej oraz rekreacyjnej powoduje znaczne ograniczenia dla mieszkańców w zakresie dostępności do usług aktywnego spędzania czasu wolnego. Inwestycja w infrastrukturę sportową stworzy warunki do życia na wyższym niż dotychczas poziomie. Przyczyni się również do rozwoju społecznego obszaru, na którym jest zlokalizowana, a także do rozwoju fizycznego dzieci i młodzieży oraz korzystnie wpłynie na jakość infrastruktury sportowo-rekreacyjnej wsi. Stworzy także warunki do rozbudowy kalendarza imprez ponad lokalnych o charakterze sportowym. Budowa boiska sportowego, wielofunkcyjnego podniesie atrakcyjność gminy,

w szczególności dla młodych mieszkańców, stwarzając warunki przeciwdziałające migracji do innych ośrodków. Od jakości infrastruktury społecznej zależy standard życia mieszkańców Roztoki Wlk. Projekt przyczyni się także do podniesienia walorów estetycznych miejscowości i jej otoczenia. Ponadto do zdiagnozowanych problemów tej miejscowości zaliczono niski standard świetlicy wiejskiej, co powoduje brak możliwości w organizacji wydarzeń kulturalnych. Obecnie obiekt nie posiada zaplecza kuchennego oraz odpowiedniego zaplecza sanitarnego, część stolarki okiennej wymaga wymiany. Niezbędny jest również remont ścian i posadzek budynku oraz elewacji. W celu prawidłowego funkcjonowania obiektu jako świetlica wiejska wszystkie te prace są konieczne do wykonania. Celem projektu zw. z modernizacją świetlicy wiejskiej będzie umożliwienie mieszkańcom Roztoki Wielkiej i pobliskich miejscowości uczestnictwa w wydarzeniach kulturalnych. Świetlica po przeprowadzonych pracach modernizacyjnych stanie się miejscem, gdzie odbywać się będą spotkania mieszkańców. Prowadzone będą tam w ramach różnych projektów „miękkich”: warsztaty kulinarne, wokalne, rękodzielnicze. W świetlicy prowadzone będą także spotkania z profilaktyki uzależnień dla wszystkich mieszkańców. Odbywać się tam będą również różne konkursy, koncerty, spotkania z lekarzami i innymi specjalistami lub spotkania z pedagogami przeznaczone dla rodziców. Ponadto świetlica będzie miejscem wydarzeń i spotkań o charakterze gminnym i ponadgminnym takich jak spotkania sołtysów, seniorów oraz spotkania mieszkańców z przedstawicielami Urzędu Gminy. Dodatkowo przy świetlicy będą organizowane corocznie imprezy sołeckie takie jak pikniki, festyny, dożynki.

Położenie podobszaru: obszar położony w części wsi Roztoka Wielka.

Powierzchnia podobszaru: 15,60 ha.

Ludność podobszaru: 59 osób.

Opis podobszaru: obszar stanowiący ściśle centrum Roztoki Wielkiej. Przez obszar Roztoki Wielkiej biegnie droga gminna o numerze 1521 K oraz droga powiatowa o numerze 291621 K. Stan infrastruktury drogowej na obszarze miejscowości jest niezadawalający z uwagi na ubytki w nawierzchniach dróg gminnych oraz pozostałych dróg dojazdowych.

Biorąc pod uwagę zasoby naturalne Roztoki Wielkiej oraz jej walory przyrodniczo-krajobrazowe miejscowość ta stanowi doskonale zaplecze dla rozwoju turystyki. Na jej obszarze występuje m. in. chroniona roślinność oraz liczne tereny leśne. Jak wynika z przeprowadzonej diagnozy stanu obecnego w Roztoce brak jest infrastruktury turystyczno- rekreacyjnej oraz infrastruktury sportowej. Braki w przedmiotowym zakresie znacznie ograniczają możliwości rozwojowe przedsiębiorczości lokalnej zwłaszcza w obszarze turystyki oraz powodują wykluczenie społeczne mieszkańców Roztoki Wielkiej. Brak dostępu do podstawowej infrastruktury sportowej oraz rekreacyjnej powoduje znaczne ograniczenia dla mieszkańców w zakresie dostępności do usług aktywnego spędzania czasu wolnego.

Ponadto do zdiagnozowanych problemów tej miejscowości zaliczono niski standard świetlicy wiejskiej, co powoduje brak możliwości w organizacji wydarzeń kulturalnych w Roztoce Wielkiej. Obecnie obiekt nie posiada zaplecza kuchennego oraz odpowiedniego zaplecza sanitarnego, część stolarki okiennej wymaga wymiany. Niezbędny jest również remont ścian i posadzek budynku oraz elewacji oraz dostosowania obiektu do potrzeb osób niepełnosprawnych.

Zasięg terytorialny zidentyfikowanych obszarów przedstawiają mapy szczegółowe w tabeli nr 6, wskazujące obszar rewitalizacji.

3.3 Wizja oraz cele rewitalizacji

Wizja oraz cele rewitalizacji zależne są od realizacji przedsięwzięć na terenach przewidzianych do rewitalizacji na obszarze Gminy Łabowa do 2022 roku.

Wizja rewitalizacji dla obszarów wskazanych na terenie Gminy Łabowa przedstawia się następująco:

Obszar rewitalizacji to obszar intensywnego i zrównoważonego pod względem przestrzennym

rozwoju społeczno-gospodarczego, tworzący przyjazną i atrakcyjną przestrzeń do życia dla wszystkich mieszkańców.

Celem strategicznym rewitalizacji na terenie Gminy Łabowa do osiągnięcia w perspektywie do 2022 roku jest:

OŻYWIANIE SPOŁECZNO – GOSPODARCZO – KULTURALNE ZDEGRADOWANYCH OBSZARÓW NA TERENIE GMINY ŁABOWA ORAZ PRZECIWDZIAŁANIE MARGINALIZACJI ZDEGRADOWANEGO SPOŁECZNIE, EKONOMICZNIE I PRZESTRZENNIE OBSZARU GMINY

Tabela 5. Cele główne i cele szczegółowe procesu rewitalizacji na terenie Gminy Łabowa

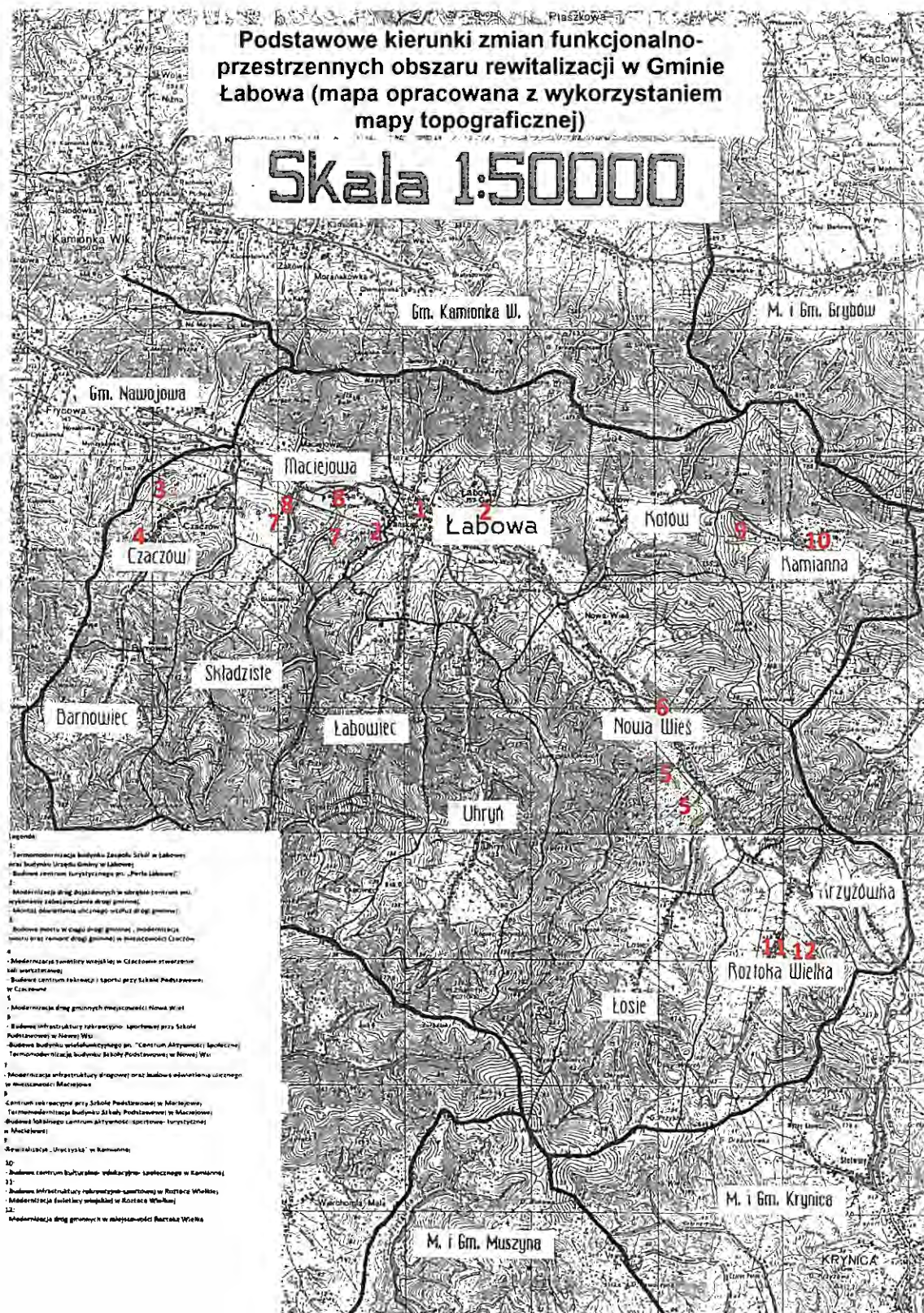
Cele główne	Cele szczegółowe
CEL GŁÓWNY 1. Rozwój aktywności społecznej oraz wspieranie włączenia społecznego.	Cel szczegółowy 1.1. Inwestycje w infrastrukturę społeczną, które przyczyniają się do promowania włączenia społecznego poprzez lepszy dostęp do infrastruktury oraz usług społecznych, kulturalnych i rekreacyjnych. Cel szczegółowy 1.2. Aktywne włączenie osób zagrożonych wykluczeniem społecznym, w szczególności w zakresie aktywnego uczestnictwa w życiu społecznym oraz zwiększania szans na zatrudnienie.
CEL GŁÓWNY 2. Rozwój przedsiębiorczości i aktywności zawodowej wśród mieszkańców.	Cel szczegółowy 2.1. Wsparcie przedsiębiorczości, w szczególności poprzez kształtowanie oferty inwestycyjnej oraz promowanie postaw przedsiębiorczych wśród osób młodych. Cel szczegółowy 2.2. Promowanie trwałego i wysokiej jakości zatrudnienia, wsparcie mobilności pracowników oraz aktywności zawodowej osób w wieku senioralnym. Cel szczegółowy 2.3. Aktywizacja zawodowa oraz społeczna osób pozostających bez zatrudnienia poprzez wdrażanie programów aktywizacyjnych obejmujących organizację m.in. staży zawodowych, subsydiowanego zatrudnienia.
CEL GŁÓWNY 3. Nadanie nowych funkcji turystyczno-kulturalno- społecznych obszarowi rewitalizowanemu oraz wzrost bezpieczeństwa na tym obszarze.	Cel szczegółowy 3.1 Poprawa jakości życia mieszkańców poprzez dostęp do wysokiej jakości usług kulturalnych oraz edukacyjnych. Cel szczegółowy 3.2 Rozwój oferty turystycznej Gminy Łabowa poprzez wykreowanie nowych produktów turystycznych a co za tym idzie stworzenie nowych miejsc pracy. Cel szczegółowy 3.3 Poprawa stanu dróg lokalnych oraz montaż oświetlenia ulicznego w celu poprawy jakości życia oraz wzrost bezpieczeństwa mieszkańców.
CEL GŁÓWNY 4. Poprawa jakości powietrza oraz stanu środowiska naturalnego.	Cel szczegółowy 4.1 Termomodernizacja obiektów użyteczności publicznej celem poprawienia jakości powietrza na terenie Gminy oraz obniżenie emisji zanieczyszczeń do atmosfery. Cel szczegółowy 4.2 Wzrost wiedzy wśród dzieci oraz młodzieży a także osób dorosłych w zakresie ochrony środowiska naturalnego- edukacja ekologiczna.

Źródło: opracowanie własne

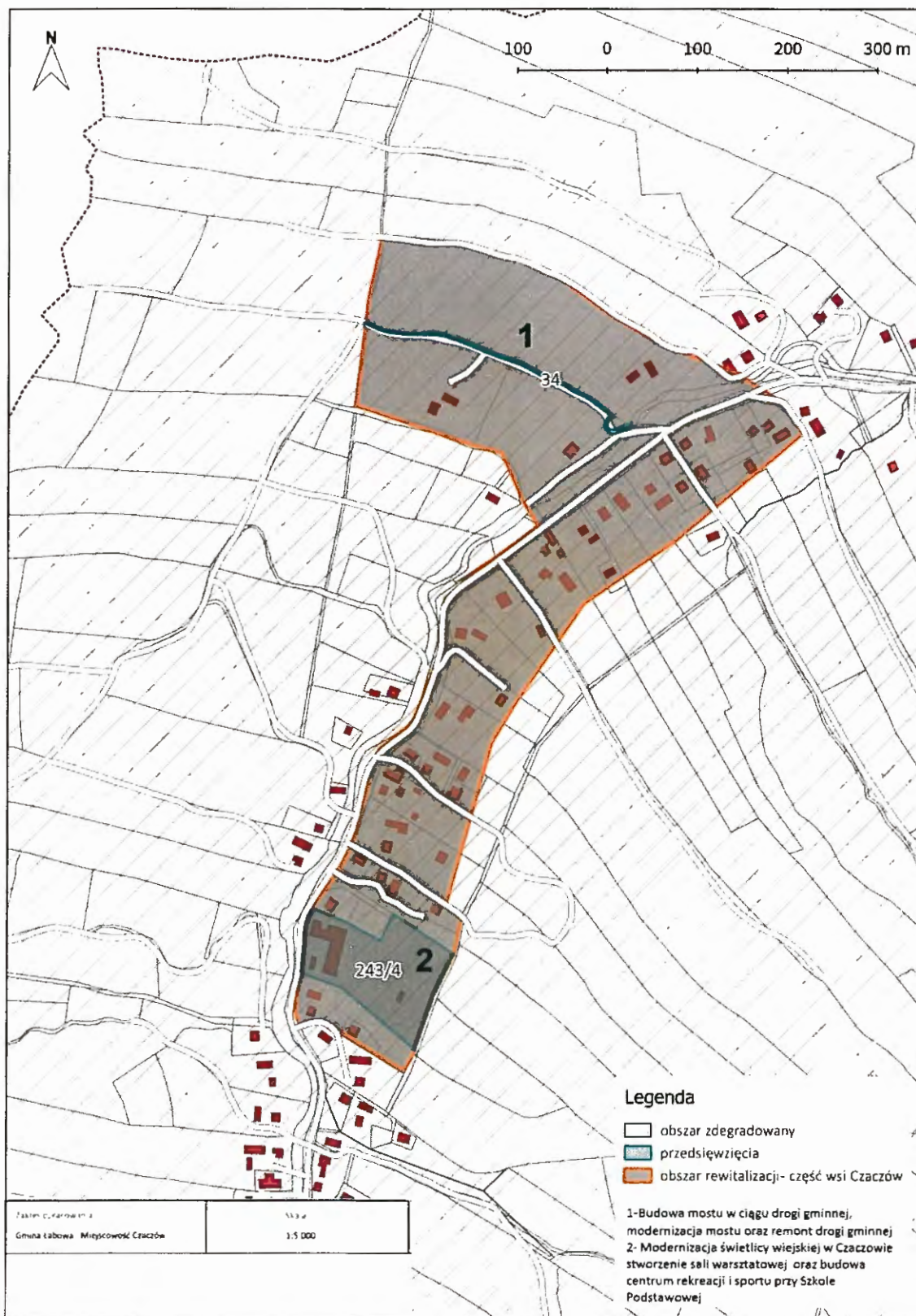
Założono, że Gminny Program Rewitalizacji będzie dokumentem długookresowym obejmującym lata 2016–2022. Przyjęcie takiego horyzontu czasowego jest zgodne z zaleceniami planistycznymi oraz pozwala na dostosowanie go do wymogów wynikających z perspektywy finansowej Unii Europejskiej na lata 2014–2020. Z uwagi na wieloletniość obowiązywania Programu przyjęto, że będzie to dokument strategiczny skoncentrowany terytorialnie i komplementarny problemowo, tj. mający przeciwdziałać fragmentaryzacji działań w celu wyprowadzenia wyznaczonych obszarów z sytuacji kryzysowej.

Poniższe mapy obrazują obszar zmian towarzyszących rewitalizacji i ukazują miejsca realizacji celów przedsięwzięcia.

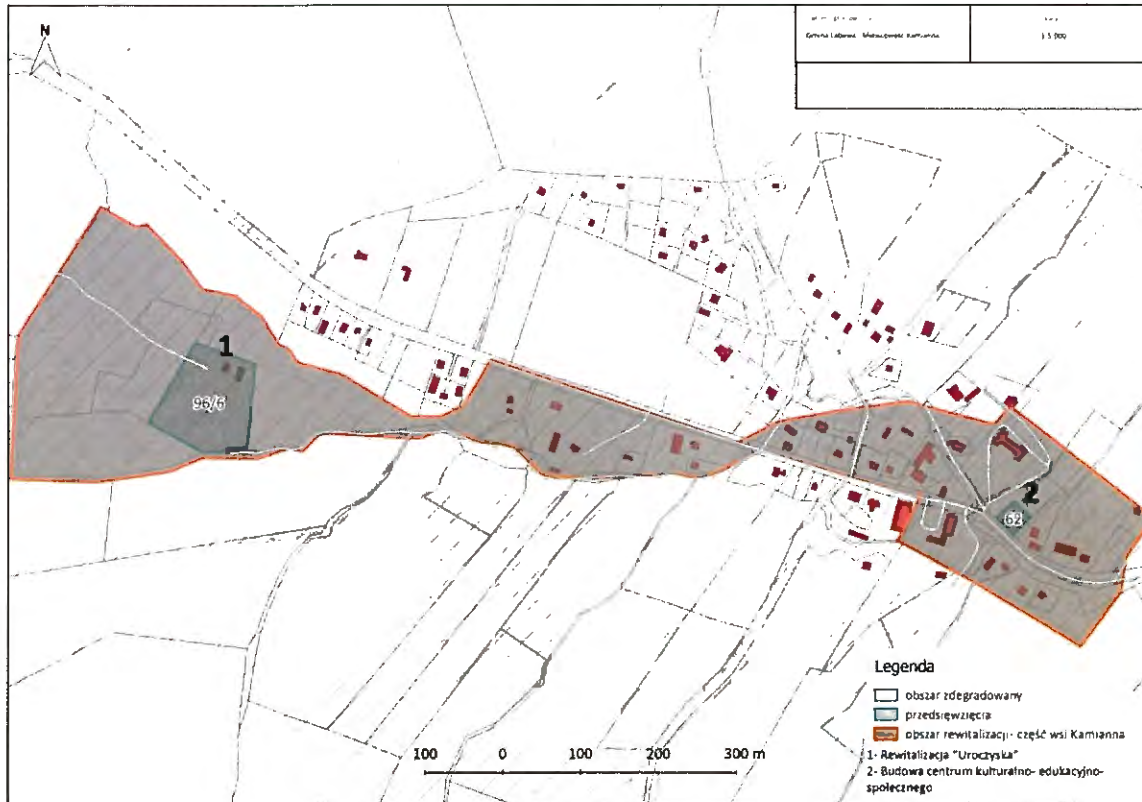
Mapa 1. Mapa Gminy Łabowa obrazująca podstawowe kierunki zmian funkcjonalno-przestrzennych obszaru rewitalizacji w Gminie Łabowa



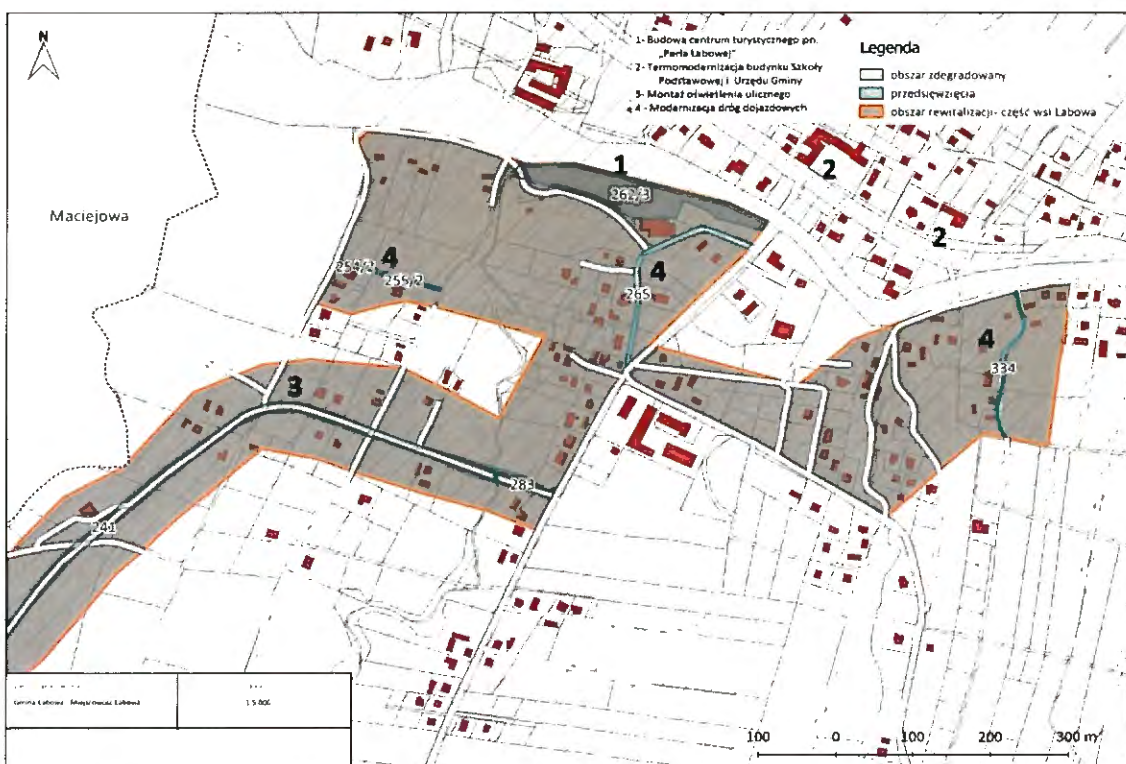
Mapa 2. Mapa Gminy Łabowa obrazująca podstawowe kierunki zmian funkcjonalno-przestrzennych obszaru rewitalizacji - centrum miejscowości Czaczów



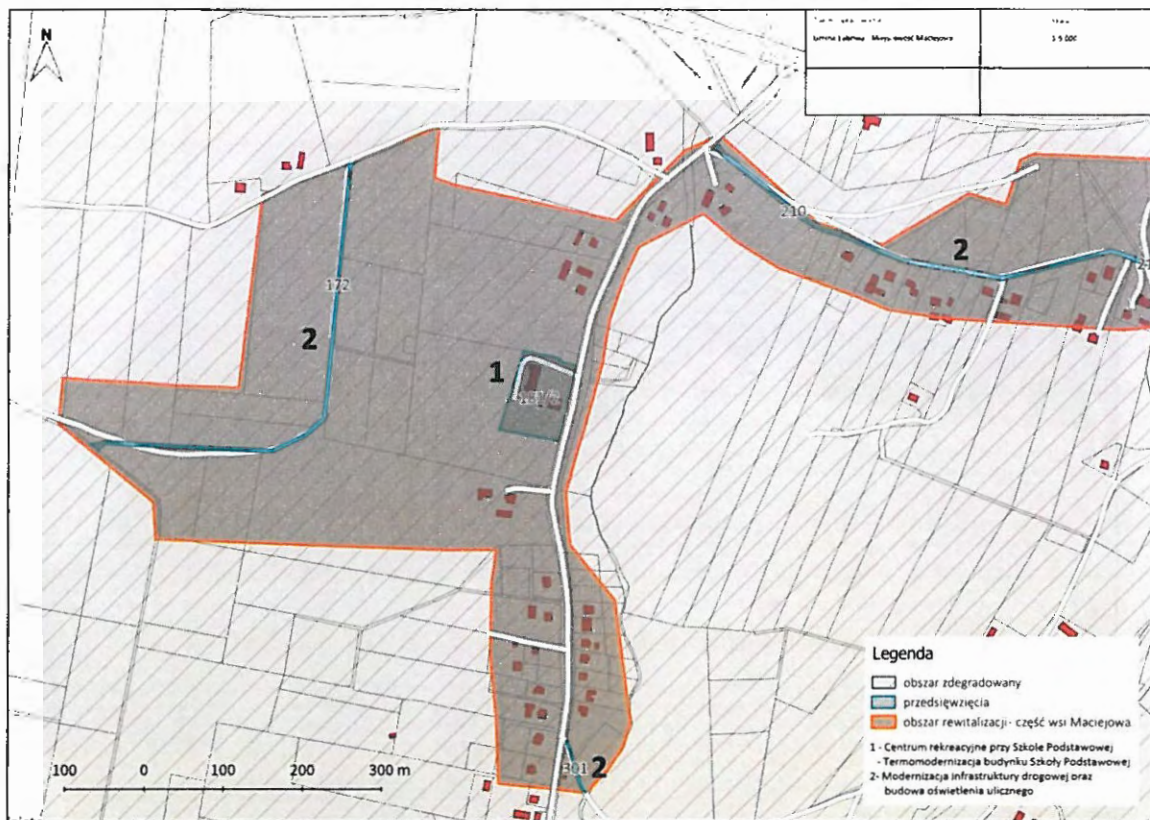
Mapa 3. Mapa Gminy Łabowa obrazująca podstawowe kierunki zmian funkcjonalno-przestrzennych obszaru rewitalizacji – centrum miejscowości Kamianna



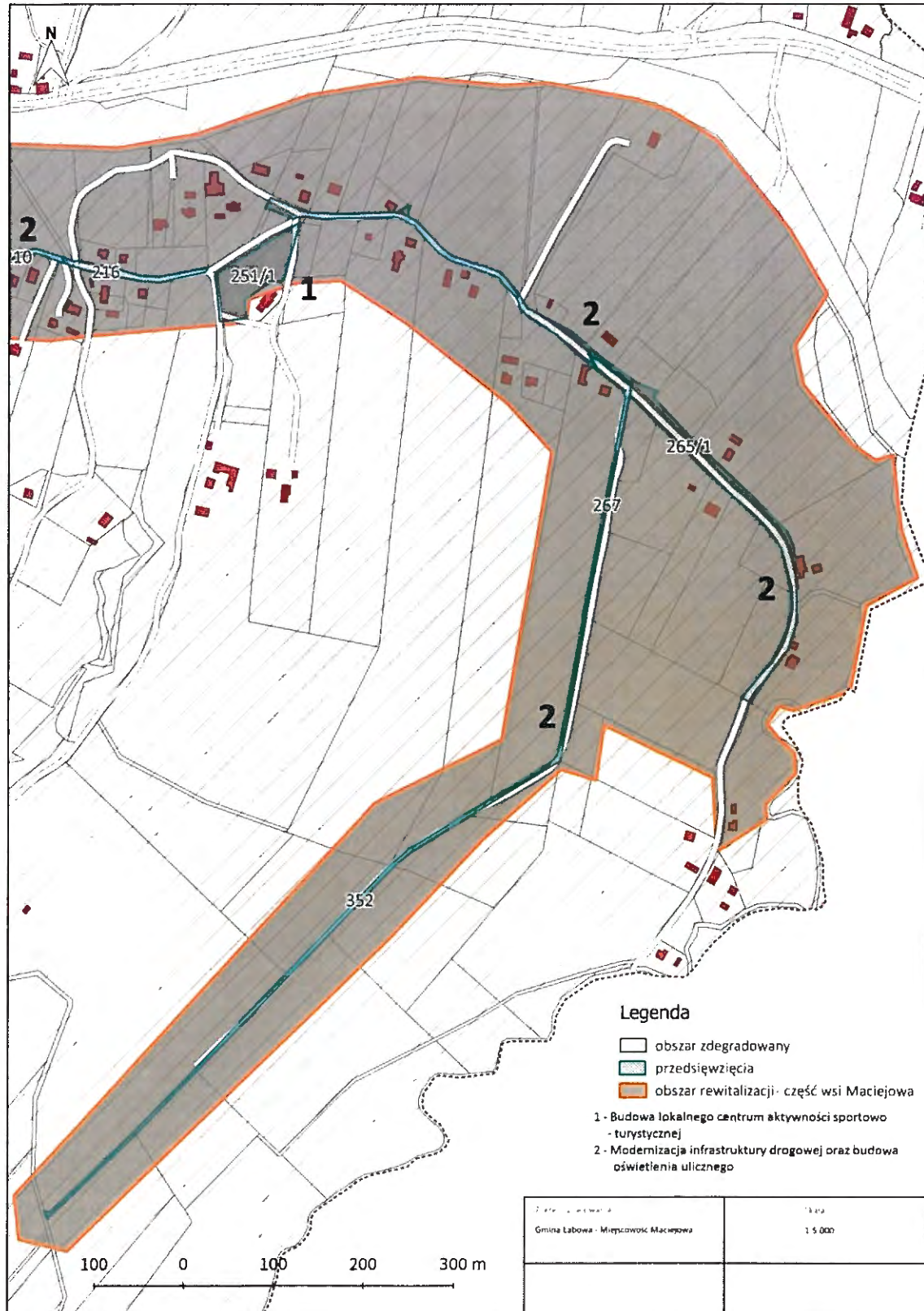
Mapa 4. Mapa Gminy Łabowa obrazująca podstawowe kierunki zmian funkcjonalno-przestrzennych obszaru rewitalizacji – centrum miejscowości Łabowa



Mapa 5. Mapa Gminy Łabowa obrazująca podstawowe kierunki zmian funkcjonalno-przestrzennych obszaru rewitalizacji – centrum miejscowości Maciejowa (1z2)



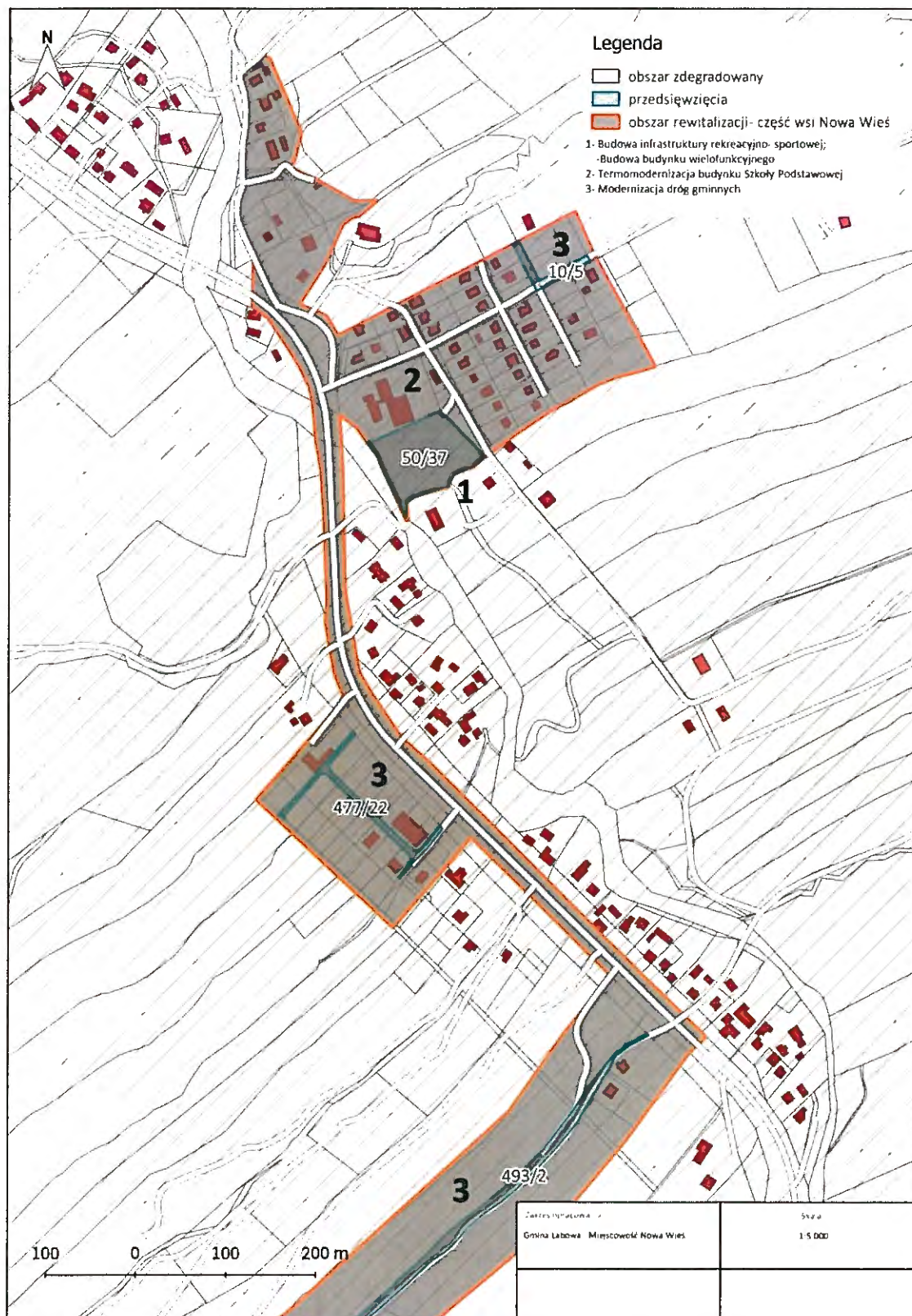
Mapa 6. Mapa Gminy Łabowa obrazująca podstawowe kierunki zmian funkcjonalno-przestrzennych obszaru rewitalizacji – centrum miejscowości Maciejowa (2z2)



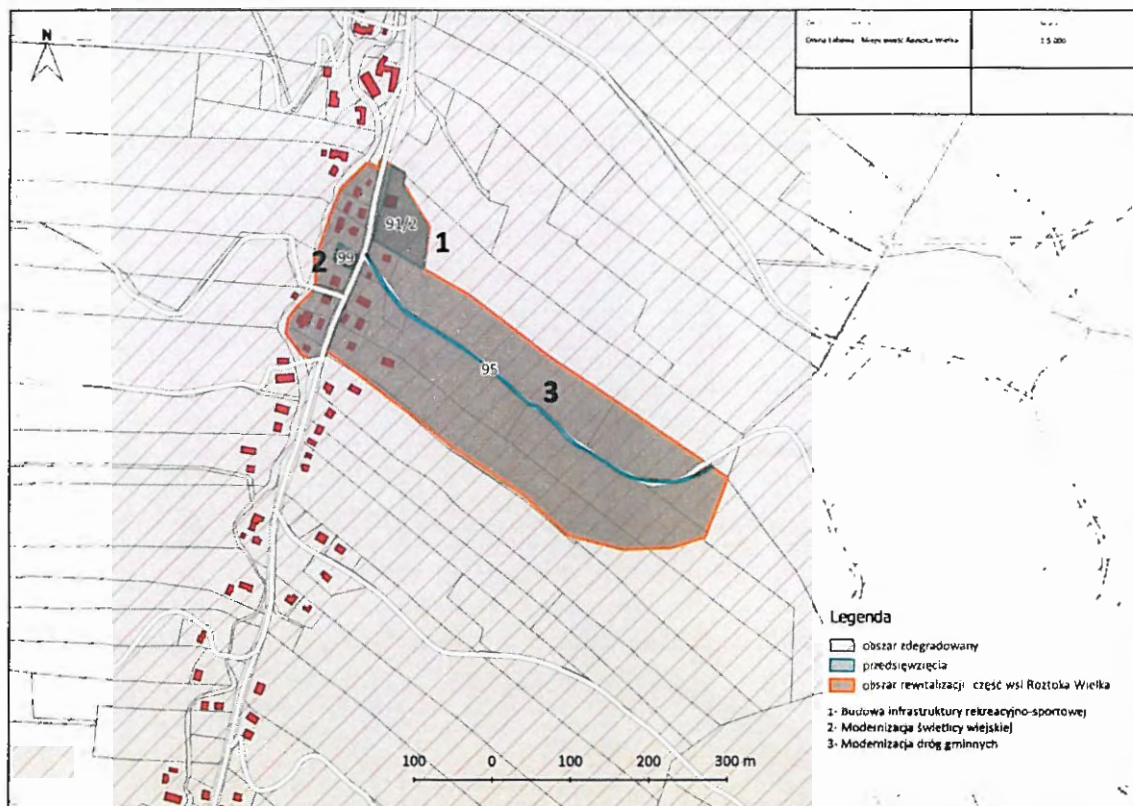
Mapa 7. Mapa Gminy Łabowa obrazująca podstawowe kierunki zmian funkcjonalno-przestrzennych obszaru rewitalizacji – centrum miejscowości Nowa Wieś (1z2)



Mapa 8. Mapa Gminy Łabowa obrazująca podstawowe kierunki zmian funkcjonalno-przestrzennych obszaru rewitalizacji – centrum miejscowości Nowa Wieś (2z2)



Mapa 9. Mapa Gminy Łabowa obrazująca podstawowe kierunki zmian funkcjonalno-przestrzennych obszaru rewitalizacji – centrum miejscowości Roztoka Wielka



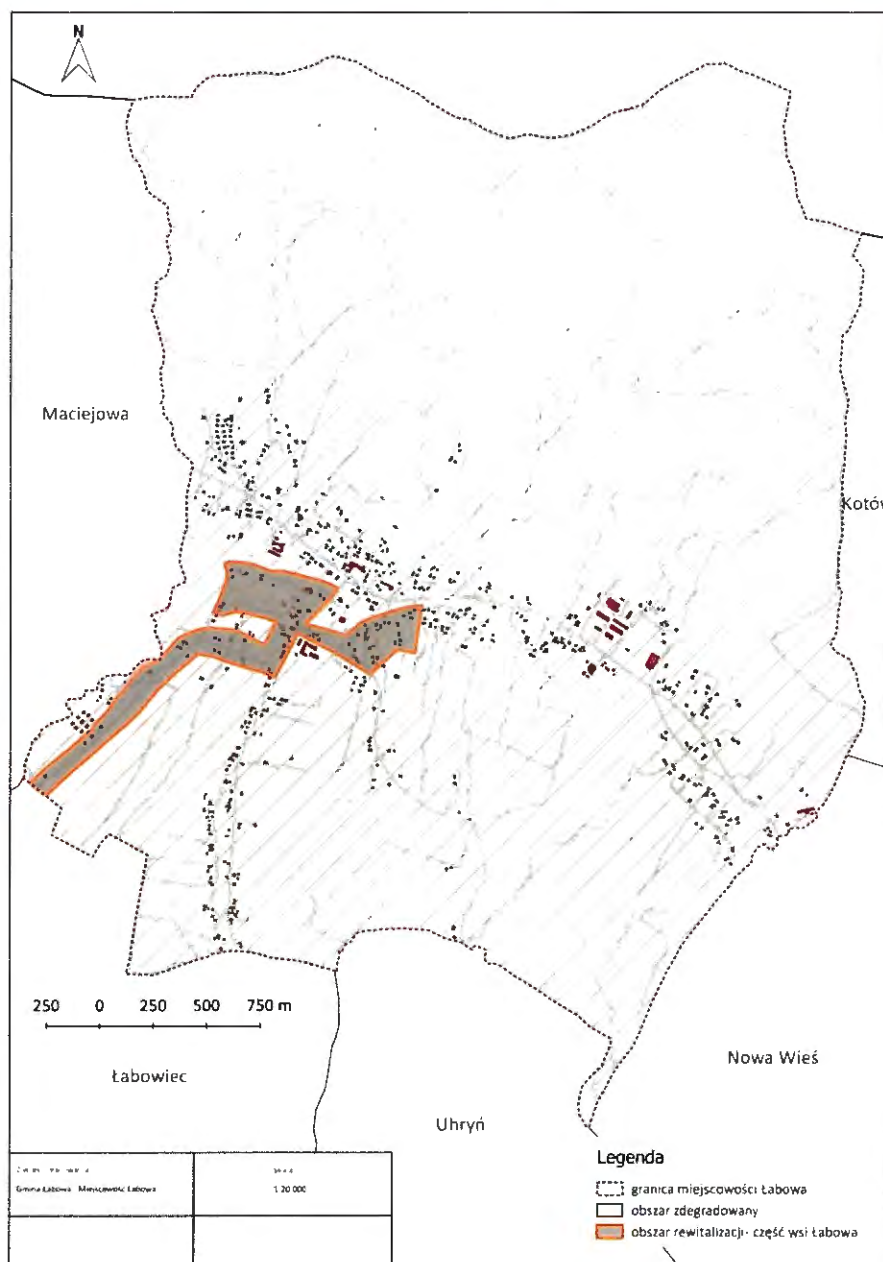
3.4 Charakterystyka obszarów rewitalizacji

Synteza wyników uzyskanych z przeprowadzonych analiz ilościowych i jakościowych obecnej sytuacji w Gminie Łabowa, dobra znajomość lokalnych uwarunkowań przez członków Zespołu ds. GPR, a także oczekiwania i potrzeby lokalnej społeczności, doprowadziły do wyodrębnienia pięciu obszarów rewitalizacji na terenie gminy, cechujących się największą kumulacją negatywnych zjawisk i problemów, a jednocześnie o zbliżonym sposobie zagospodarowania oraz podobnym charakterze i pełnionych funkcjach. Charakterystyka i zasięg przestrzenny poszczególnych obszarów przedstawiony został w poniższej tabeli.

Tabela 6. Charakterystyka i zasięg przestrzenny poszczególnych podobszarów

PODOBSZAR I: CENTRUM MIEJSCOWOŚCI ŁABOWA

MAPA



UZASADNIENIE

Obszar rewitalizacji zlokalizowany jest w centrum wsi Łabowa, zamieszkuje go 347 osób, pow. tego obszaru to: 47,35 ha. Stanowi strefę działalności administracyjno-usługowej, związanej z bezpośrednim oddziaływaniem ośrodka gminnego. Jednocześnie, z uwagi na najważniejsze znaczenie w rozwoju gminy i spełnianie zasadniczych funkcji centro twórczych, gromadzi największą liczbę sprzeczności i konfliktów rozwojowych, które prowadzą do jego degradacji technicznej i kumulacji problemów społeczno-gospodarczych. Miejscowość Łabowa jest siedzibą Urzędu Gminy, na terenie wsi znajduje się Gminny Ośrodek Kultury, Gminna Biblioteka Publiczna oraz remiza OSP, które usytuowane są w tym samym budynku.

Wieś ma rozwiniętą sieć usług i wystarczającą liczbę sklepów. W Łabowej funkcjonuje filia Banku Spółdzielczego w Nawojowej oraz Placówka Poczta. Centrum miejscowości rozciąga się wzdłuż głównego traktu biegnącego przez Łabowę tj. drogi krajowej nr 75. Przy drodze usytuowane są główne instytucje i budynki użyteczności społeczno-kulturalnej, sklepy oraz większość zakładów usługowo-produkcyjnych. W Łabowej zauważalny jest podział centrum wsi na dwie części: wschodnią i zachodnią. W jednej - zachodniej części zlokalizowane są: GOK, OSP, Biblioteka Gminna, Zespół Szkół z zapleczem sportowym, ośrodek zdrowia, kościół i zakłady usługowe. W drugiej części (wschodniej) centrum wsi Łabowa zlokalizowane są: Urząd Gminy, poczta, bank, apteka oraz sklepy detaliczne. Przestrzeń pomiędzy dwiema częściami wsi zajmują domy jednorodzinne wraz z zabudowaniami gospodarczymi. Po północnej stronie wschodniej części centrum zlokalizowany jest Urząd Gminy, a po południowej apteka i sklepy. Zachodnią i wschodnią część wsi Łabowa przedziela bardzo ruchliwa droga krajowa nr 75. W pobliżu brak jest przejścia dla pieszych, co stanowi istotne utrudnienie w poruszaniu się. Wzrost liczby samochodów należących do mieszkańców miejscowości oraz całej gminy spowodował, iż obecne miejsca parkingowe są niewystarczające, zarówno, jeśli chodzi o ilość, bezpieczeństwo, ale również standard. Istotnym zauważalnym problemem jest brak elementów małej architektury (ławki, plac zabaw), które pozwoliłyby na odpoczynek osobom dorosłym a także na spędzanie wolnego czasu dziećmi. Ze względu na lokalizację oraz liczbę osób odwiedzających instytucje położone w tej części centrum wsi, jest to najlepszy teren w miejscowości do zrealizowania tego typu inwestycji.

W zachodniej części wsi Łabowa położony jest teren boiska sportowego zlokalizowany przy zespole szkół oraz teren wokół OSP, GOK-u oraz Biblioteki Gminnej. Obiekty te stanowią centrum społeczno- sportowo-kulturalne miejscowości. Boisko sportowe użytkowane jest nie tylko przez szkołę, ale i przez mieszkańców. Niestety nawierzchnia boiska (asfaltowa) odbiega od obecnie obowiązujących standardów. Konieczna jest jego gruntowna przebudowa, aby mogło spełniać swoje funkcje. Wokół budynku, w którym znajduje się OSP, GOK i Biblioteka Gminna, nie ma wydzielonych miejsc parkingowych, co znacznie utrudnia funkcjonowanie tych instytucji. Podstawowym problemem GOK-u jest niski standard Sali widowiskowej, w której odbywają się imprezy kulturalne, społeczne, szkolenia czy zebrania wiejskie. Zespół szkół mieszczący się w m. Łabowa boryka się z problemami w zakresie braku wysokiej jakości materiałów dydaktycznych oraz braku oferty zajęć pozaszkolnych dla dzieci i młodzieży, co ogranicza ich szanse rozwojowe. Na terenie tej miejscowości nie ma wyznaczonych oraz zagospodarowanych miejsc do aktywnego wypoczynku. Brak jest placu zabaw oraz podstawowej infrastruktury turystycznej dającej możliwość aktywnego rozwoju przedsiębiorczości. Koniecznym jest realizacja przedsięwzięcia z zakresu stworzenia kompleksowego produktu turystycznego dającego możliwość przyciągnięcia turystów oraz rozwoju oferty turystycznej gminy. Ponadto obiekty użyteczności publicznej takie jak budynek urzędu gminy oraz zespołu szkół wymaga kompleksowej termomodernizacji z uwagi na zły stan systemów grzewczych, brak ocieplenia ścian oraz zły stan techniczny okien.

Obszar objęty rewitalizacją boryka się z poniższymi problemami:

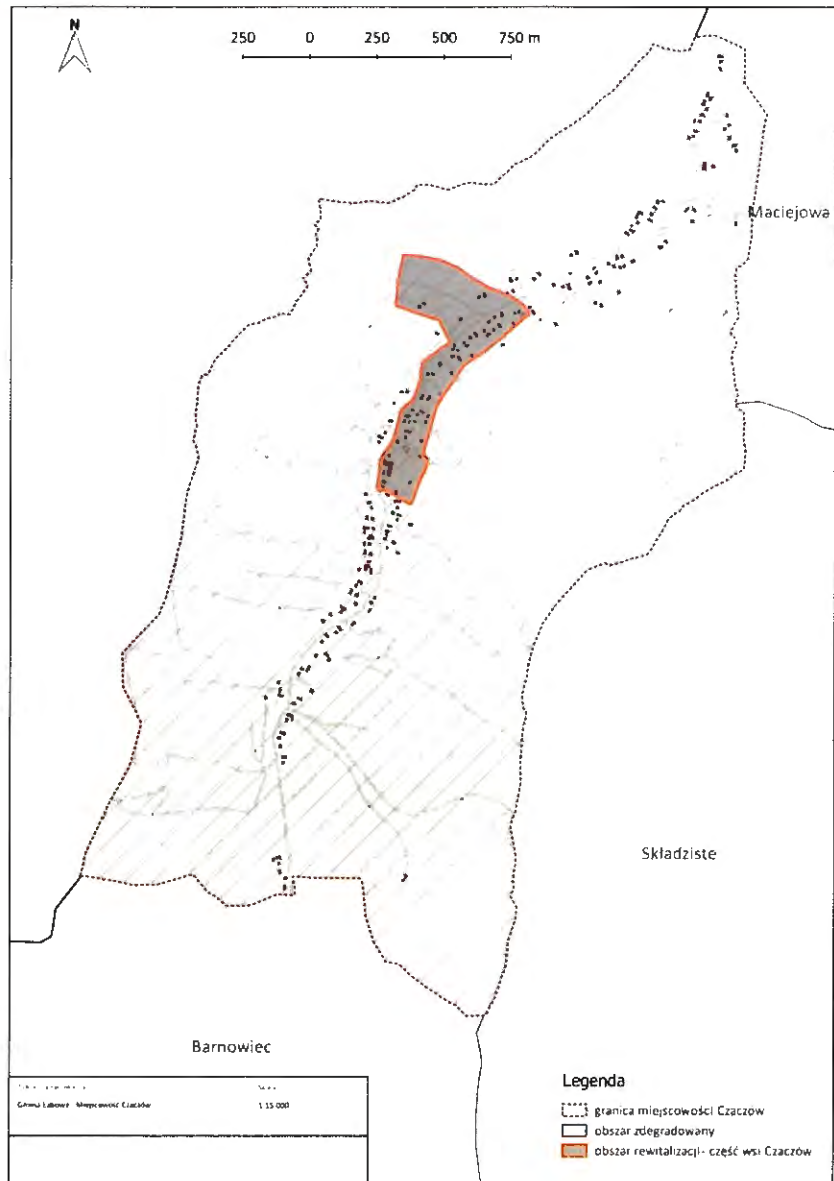
- duża liczba osób korzystających z pomocy społecznej
- duża liczba osób pozostających bez zatrudnienia
- niski poziom infrastruktury publicznej
- niewłaściwe oświetlenie publiczne
- zły stan dróg lokalnych
- brak miejsc do aktywnego spędzania wolnego czasu
- brak zagospodarowanych miejsc publicznych na cele społeczno- rekreacyjne
- zły stan obiektów użyteczności publicznej

	<p>-zła jakość powietrza</p> <p>Potencjał obszaru:</p> <ul style="list-style-type: none"> -bogate tradycje lokalne -duża liczba terenów zielonych w tym obszarów leśnych -bliskość do szkoły podstawowej i urzędu gminy -bliskość położenia do drogi krajowej na Krynicę Zdrój nr 75 -możliwość rozwoju turystyki lokalnej -sieć wodociągowa i kanalizacyjna -niedaleka odległość od centrum wsi Łabowa gdzie znajduje się ośrodek zdrowia i sklepy -możliwość wytwarzania produktów lokalnych oraz ich sprzedaży bezpośredniej. <p>Źródła problemów:</p> <ul style="list-style-type: none"> -brak środków finansowych na realizację inwestycji w infrastrukturę publiczną -objęcie obszaru ochroną –obszar NATURA2000, co znacznie ogranicza możliwości prowadzenia działalności gospodarczej -brak odpowiednich przepisów prawnych mających na celu ochronę powietrza oraz brak świadomości ekologicznej mieszkańców w zakresie ochrony powietrza -duża liczba osób bezrobotnych z uwagi na małą liczbę miejsc pracy oraz duże uzależnienie o pomocy społecznej oraz różnego rodzaju zasiłków.
<p>CEL DLA OBSZARU REWITALIZACJI</p>	<p>CEL GŁÓWNY 1. ROZWÓJ AKTYWNOŚCI SPOŁECZNEJ ORAZ WSPIERANIE WŁĄCZENIA SPOŁECZNEGO.</p> <p>Cel szczegółowy 1.1. Inwestycje w infrastrukturę społeczną, które przyczyniają się do promowania włączenia społecznego poprzez lepszy dostęp do infrastruktury oraz usług społecznych, kulturalnych i rekreacyjnych.</p> <p>CEL GŁÓWNY 2. ROZWÓJ PRZEDSIĘBIORCZOŚCI I AKTYWNOŚCI ZAWODOWEJ WŚRÓD MIESZKAŃCÓW.</p> <p>Cel szczegółowy 2.1. Wsparcie przedsiębiorczości, w szczególności poprzez kształtowanie oferty inwestycyjnej oraz promowanie postaw przedsiębiorczych wśród osób młodych.</p> <p>Cel szczegółowy 2.2. Promowanie trwałego i wysokiej jakości zatrudnienia, wsparcie mobilności pracowników oraz aktywności zawodowej osób w wieku senioralnym.</p> <p>Cel szczegółowy 2.3. Aktywizacja zawodowa oraz społeczna osób pozostających bez zatrudnienia poprzez wdrażanie programów aktywizacyjnych obejmujących organizację m.in. staży zawodowych, subsydiowanego zatrudnienia.</p> <p>CEL GŁÓWNY 3. NADANIE NOWYCH FUNKCJI TURYSTYCZNO-KULTURALNO- SPOŁECZNYCH OBSZAROWI REWITALIZOWANEMU ORAZ WZROST BEZPIECZEŃSTWA NA TYM OBSZARZE.</p> <p>Cel szczegółowy 3.1 Poprawa jakości życia mieszkańców poprzez dostęp do wysokiej jakości usług kulturalnych oraz edukacyjnych.</p> <p>Cel szczegółowy 3.2 Rozwój oferty turystycznej Gminy Łabowa poprzez wykreowanie nowych produktów turystycznych a co za tym idzie stworzenie nowych miejsc pracy.</p> <p>Cel szczegółowy 3.3 Poprawa stanu dróg lokalnych oraz montaż oświetlenia ulicznego w celu poprawy jakości życia oraz wzrost bezpieczeństwa mieszkańców.</p> <p>CEL GŁÓWNY 4. POPRAWA JAKOŚCI POWIETRZA ORAZ STANU ŚRODOWISKA NATURALNEGO.</p> <p>Cel szczegółowy 4.1 Termomodernizacja obiektów użyteczności publicznej celem poprawienia jakości powietrza na terenie Gminy oraz obniżenie emisji</p>

	<p>zanieczyszczeń do atmosfery.</p> <p>Cel szczegółowy 4.2 Wzrost wiedzy wśród dzieci oraz młodzieży a także osób dorosłych w zakresie ochrony środowiska naturalnego- edukacja ekologiczna.</p>
DZIAŁANIA INWESTYCYJNE	<ol style="list-style-type: none"> 1. Modernizacja dróg dojazdowych w obrębie centrum wsi w tym drogi: koło „P. Ormantego”; koło „P. Czerwińskiej”; koło „P. Pawlaka”; koło Firmy Tukan; koło „P. Sieradzkich”; wykonanie zabezpieczenia drogi gminnej Łabowa- Feleczyn, 2. Poprawa bezpieczeństwa w centrum wsi poprzez montaż oświetlenia ulicznego wzdłuż drogi gminnej Łabowa- Feleczyn 3. Termomodernizacja budynku Zespołu Szkół w Łabowej oraz budynku Urzędu Gminy w Łabowej 4. Budowa centrum turystycznego pn. „Perła Łabowej” w tym: <ul style="list-style-type: none"> ✓ zakup i montaż tablic informacyjno- edukacyjnych, ✓ zakup i montaż małej architektury, ✓ budowa parkingów, ✓ zagospodarowanie terenów zielonych, ✓ budowa amfiteatru /scena wraz z widownią/ ✓ budowa placu zabaw oraz zewnętrznej siłowni ✓ budowa obiektu wielofunkcyjnego /zaplecze socjalne, restauracja, sala konferencyjna/
OPIS WIZJI STANU OBSZARU PO REWITALIZACJI	<ul style="list-style-type: none"> ➤ zmniejszenie liczby osób pozostających bez zatrudnienia, ➤ wzrost liczby podmiotów prowadzących działalność gospodarczą, ➤ zwiększenie jakości usług edukacyjnych poprzez wdrożenie oferty zajęć pozaszkolnych oraz doposażenie zespołu szkół w nowoczesne materiały dydaktyczne ➤ stworzenie warunków do rozwoju przedsiębiorczości lokalnej w branży turystycznej, ➤ stworzenie kompleksowego produktu turystycznego poprzez zagospodarowanie terenu w Centrum m. Łabowa ➤ ograniczenie zanieczyszczenia środowiska naturalnego poprzez kompleksową termomodernizację obiektów użyteczności publicznej
Kierunki działań	<ul style="list-style-type: none"> ➤ Przeciwdziałanie bezrobociu. ➤ Przeciwdziałanie ubóstwu. ➤ Rozwój oferty turystyczno- rekreacyjnej. ➤ Zmniejszenie zanieczyszczenia środowiska naturalnego w tym obniżenie niej sięj emisji. ➤ Rozwój lokalnej przedsiębiorczości. ➤ Modernizacja infrastruktury drogowej oraz oświetlenia ulicznego. ➤ Modernizacja obiektów użyteczności publicznej.

PODOBZAR II: CENTRUM MIEJSCOWOŚCI CZACZÓW

MAPA



UZASADNIENIE

Wieś leży u podnóża Pasma Jaworzyny Krynickiej w dolinie potoku Czaczowiec. Na terenie wsi znajduje się Szkoła Podstawowa. Do obwodu szkoły należą uczniowie dwóch małych miejscowości Czaczów i Barnowiec. Obszar rewitalizacji zamieszkują 143 osoby a jego powierzchnia wynosi: 36,13 ha.

Czaczów liczy 533 mieszkańców (w tym 255 kobiet, w tym 333 osób w wieku produkcyjnym). Na terenie wsi znajduje się 39 podmiotów gospodarki narodowej (dane GUS 2014 r.), w tym z sektora publicznego – 1 podmiot, z sektora prywatnego 38. Według klasy PKD – 19 podmiotów należy do branży przemysł i budownictwo, a 20 podmiotów do pozostałej działalności. Według klas wielkości 0-9 pracowników – 37 podmiotów, wielkości 10-49 – 2 podmioty. Na obszarze rewitalizacji nie działa żaden przedsiębiorca.

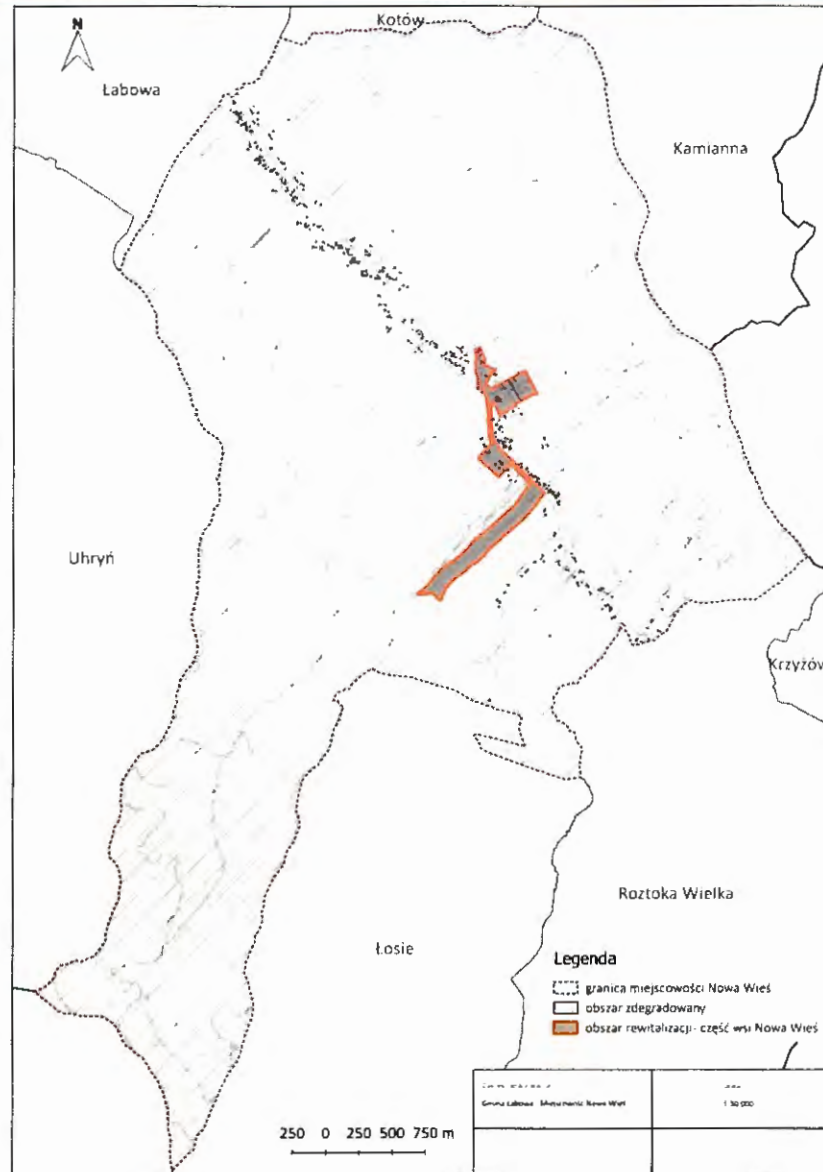
Jak pokazują dane miejscowość ta boryka się z licznymi problemami

	<p>społeczno- gospodarczymi, do których zaliczymy:</p> <ul style="list-style-type: none"> - duża liczba osób korzystających z zasiłków pomocy społecznej w miejscowości Czaczów /stan na 31.12.2014r., dane z OPS w Łabowej/ - 66 osób, - mała liczba zarejestrowanych podmiotów gospodarki narodowej w miejscowości Czaczów /stan na 31.12.2014r., dane z GUS/ - 39 podmiotów, -brak dostępu do podstawowej infrastruktury tj. wodociągi, kanalizacja /na terenie m. Czaczów nie ma sieci wodociągowej ani też kanalizacyjnej/ -zły stan techniczny dróg lokalnych, -brak miejsc do aktywnego wypoczynku mieszkańców oraz brak miejsca do organizacji wydarzeń kulturalnych a także do prowadzenia działań edukacyjnych. <p>Negatywne zjawiska w obszarze rewitalizacji:</p> <ul style="list-style-type: none"> -niski poziom integracji społecznej; -brak zaplecza dla działalności sportowej, kulturalnej oraz rekreacyjnej; -brak jakiegokolwiek infrastruktury dla aktywnego wykorzystania czasu wolnego; -brak miejsca spotkań; -opuszczanie obszaru przez ludzi młodych; -zły stan budynków społecznych- świetlica wiejska; -brak informacji turystycznej; -brak kanalizacji i wodociągu; -zła jakość powietrza. <p>Potencjał obszaru rewitalizacji:</p> <ul style="list-style-type: none"> -dostęp do drogi; -szkoła podstawowa; -walory krajobrazowe terenu, duża liczba terenów leśnych; - bliskość szlaków turystycznych <p>Źródła problemów:</p> <ul style="list-style-type: none"> -peryferyjne położenie – trudności dla infrastruktury sieciowej; -rozproszenie zabudowy; -niższy standard życia – małe zainteresowanie osiedlaniem się; -bieda, bezrobocie – wpływ na rozpad więzi społecznych i aktywności mieszkańców; -zły stan dróg lokalnych; -brak środków finansowych na infrastrukturę publiczną; -brak odpowiednich przepisów prawnych mających na celu ochronę powietrza oraz brak świadomości ekologicznej mieszkańców w zakresie ochrony powietrza; -niski priorytet prowadzenia inwestycji i działań nakierowanych na życie publiczne i integrację społeczną (w porównaniu centrum Gminy).
<p>CEL DLA OBSZARU REWITALIZACJI</p>	<p>CEL GŁÓWNY 1. ROZWÓJ AKTYWNOŚCI SPOŁECZNEJ ORAZ WSPIERANIE WŁĄCZENIA SPOŁECZNEGO.</p> <p>Cel szczegółowy 1.1. Inwestycje w infrastrukturę społeczną, które przyczyniają się do promowania włączenia społecznego poprzez lepszy dostęp do infrastruktury oraz usług społecznych, kulturalnych i rekreacyjnych.</p> <p>Cel szczegółowy 1.2. Aktywne włączenie osób zagrożonych wykluczeniem społecznym, w szczególności w zakresie aktywnego uczestnictwa w życiu społecznym oraz zwiększania szans na zatrudnienie.</p> <p>CEL GŁÓWNY 2. ROZWÓJ PRZEDSIĘBIORCZOŚCI I AKTYWNOŚCI ZAWODOWEJ WŚRÓD MIESZKAŃCÓW.</p> <p>Cel szczegółowy 2.1. Wsparcie przedsiębiorczości, w szczególności poprzez kształtowanie oferty inwestycyjnej oraz promowanie postaw przedsiębiorczych wśród osób młodych.</p>

	<p>CEL GŁÓWNY 3. NADANIE NOWYCH FUNKCJI TURYSTYCZNO-KULTURALNO- SPOŁECZNYCH OBSZAROWI REWITALIZOWANEMU ORAZ WZROST BEZPIECZEŃSTWA NA TYM OBSZARZE.</p> <p>Cel szczegółowy 3.1 Poprawa jakości życia mieszkańców poprzez dostęp do wysokiej jakości usług kulturalnych oraz edukacyjnych.</p> <p>Cel szczegółowy 3.3 Poprawa stanu dróg lokalnych oraz montaż oświetlenia ulicznego w celu poprawy jakości życia oraz wzrost bezpieczeństwa mieszkańców.</p>
DZIAŁANIA INWESTYCYJNE	<ol style="list-style-type: none"> 1. Modernizacja świetlicy wiejskiej w Czaczowie /stworzenie Sali warsztatowej dla społeczności lokalnej koła gospodyń wiejskich; wyposażenie kafejki internetowej/; 2. Budowa centrum rekreacji i sportu przy Szkole Podstawowej w Czaczowie /budowa placu zabaw dla dzieci, modernizacja nawierzchni boiska sportowego, ogrodzenie terenu, zagospodarowania terenów zielonych wraz z małą architekturą- kosze na śmieci, ławki, stoliki, zewnętrzne szachy/; 3. Poprawa bezpieczeństwa centrum wsi Czaczów poprzez budowę mostu w ciągu drogi gminnej k. Pana Horowskiego modernizację mostu koło „Pana Cyconia” oraz remont drogi gminnej koło „Cempy”
OPIS WIZJI STANU OBSZARU PO REWITALIZACJI	<ul style="list-style-type: none"> ➤ Stworzenie możliwości do aktywnego spędzania wolnego czasu oraz zapewnienie dostępu do infrastruktury kultury dla mieszkańców m. Czaczów oraz turystów odwiedzających tą miejscowość. ➤ Stworzenie warunków do życia na wyższym niż dotychczas poziomie ze zmodernizowaną infrastrukturą techniczną. ➤ Rozwój społeczny obszaru oraz rozwój fizyczny dzieci i młodzieży poprzez budowę infrastruktury sportowej. ➤ Stworzenie warunków do rozbudowy kalendarza imprez ponad lokalnych o charakterze sportowym. Budowa boiska sportowego, wielofunkcyjnego umożliwi atrakcyjnie teren m. Czaczów szczególnie dla młodych mieszkańców obszaru, stwarzając warunki przeciwdziałające migracji do innych ośrodków. ➤ Podniesienie walorów estetycznych miejscowości i jej otoczenia. ➤ Wzrost bezpieczeństwa oraz podniesienie jakości stanu dróg lokalnych.
Kierunki działań	<ul style="list-style-type: none"> ➤ Rozwój infrastruktury sportowo- rekreacyjnej. ➤ Integracja lokalnej społeczności. ➤ Rozwój oferty kulturalnej. ➤ Modernizacja infrastruktury drogowej.

PODOBSZAR III: CENTRUM MIEJSCOWOŚCI NOWA WIEŚ

MAPA



UZASADNIENIE

Obszar rewitalizacji liczy 213 mieszkańców i obejmuje pow 38,80 ha. Nowa Wieś liczy 984 mieszkańców (w tym 488 kobiet, w tym 603 osoby w wieku produkcyjnym), z których aż 15,7% korzysta z pomocy OPS. Na terenie obszaru rewitalizacji brak jest sieci kanalizacyjnej i wodociągowej. 40,7% obiektów tam wybudowanych zostało przed rokiem 1989. Na terenie wsi znajduje się 63 podmiotów gospodarki narodowej (dane GUS 2014r.), z czego w obszarze rewitalizacji 3. Liczba osób korzystających z zasiłków pomocy społecznej w miejscowości Nowa Wieś /stan na 31.12.2015r., dane z OPS w Łabowej/ wynosi 154 osoby.

Obszar rewitalizacji boryka się z licznymi problemami społeczno-gospodarczymi, do których zaliczymy:

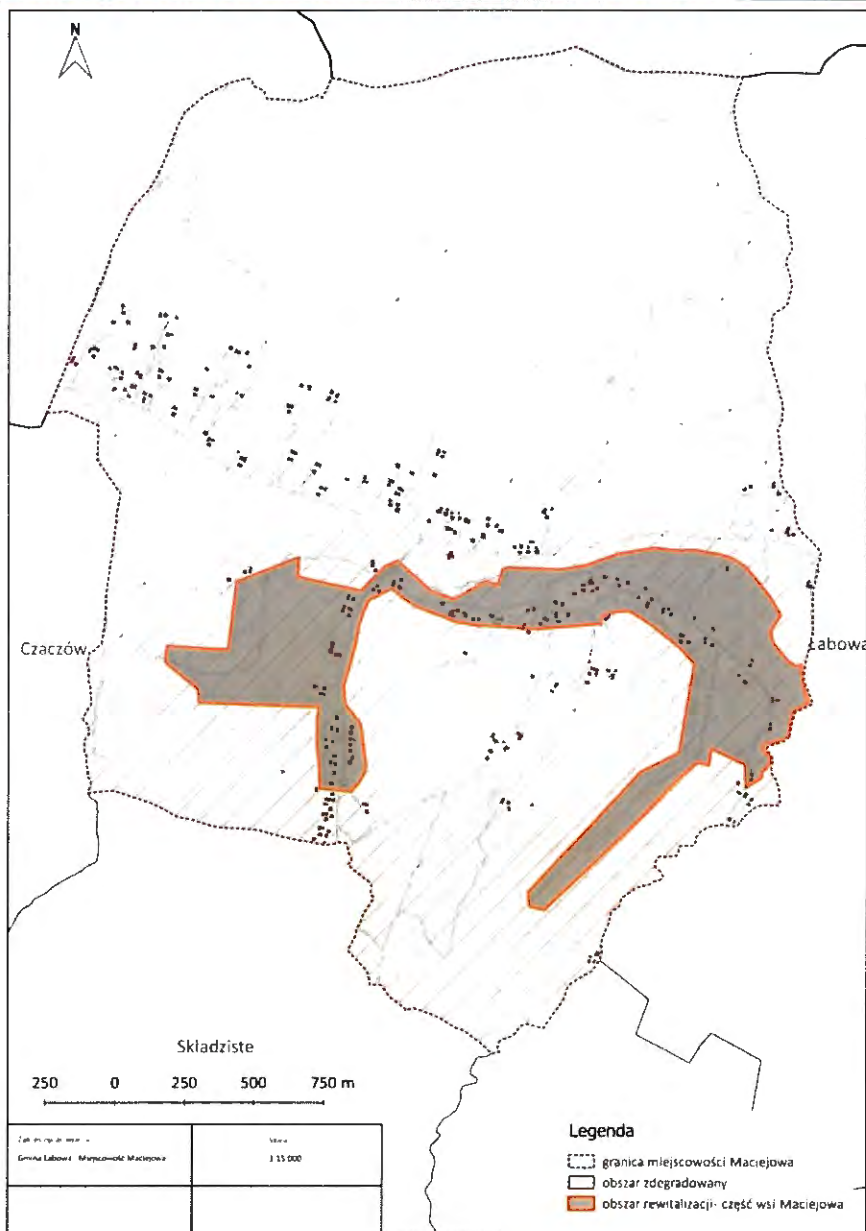
- duża liczba osób zagrożonych wykluczeniem społecznym
- mała liczba podmiotów prowadzących działalność gospodarczą
- zły stan infrastruktury drogowej,
- brak dostępu do podstawowej infrastruktury technicznej tj. dostęp do wodociągów oraz kanalizacji,

	<ul style="list-style-type: none"> - brak odpowiedniej infrastruktury sportowej oraz rekreacyjnej, -zły stan techniczny szkoły podstawowej, co powoduje wysokie koszty utrzymania, emisję zanieczyszczeń do środowiska oraz niski standard jakości świadczonych usług edukacyjnych, -brak obiektów infrastruktury kulturalno- społecznej. -niski poziom integracji społecznej; -brak zaplecza dla działalności sportowej, kulturalnej oraz rekreacyjnej; -brak jakiegokolwiek infrastruktury dla aktywnego wykorzystania czasu wolnego; -brak miejsca spotkań; -braki w infrastrukturze społecznej i kulturalnej; -zła jakość powietrza. <p>Potencjał obszaru rewitalizacji:</p> <ul style="list-style-type: none"> -dostęp do drogi krajowej na Krynicy Zdrój; -walory krajobrazowe terenu, duża liczba terenów leśnych; - bliskość szlaków turystycznych; -możliwość rozwoju drobnego przetwórstwa; -możliwość stworzenia oferty turystycznej i rekreacyjnej a co za tym idzie stworzenie nowych miejsc pracy. <p>Źródła problemów:</p> <ul style="list-style-type: none"> -peryferyjne położenie – trudności dla infrastruktury sieciowej; -rozproszenie zabudowy; -niższy standard życia – małe zainteresowanie osiedlaniem się; -bieda, bezrobocie – wpływ na rozpad więzi społecznych i aktywności mieszkańców; -zły stan dróg lokalnych; -brak środków finansowych na infrastrukturę publiczną; -brak odpowiednich przepisów prawnych mających na celu ochronę powietrza oraz brak świadomości ekologicznej mieszkańców w zakresie ochrony powietrza; -brak infrastruktury społecznej i kulturalnej powodującej odosobnienie mieszkańców; -zły stan obiektu szkoły podstawowej; -niski priorytet prowadzenia inwestycji i działań nakierowanych na życie publiczne i integrację społeczną (w porównaniu centrum Gminy).
<p>CEL DLA OBSZARU REWITALIZACJI</p>	<p>CEL GŁÓWNY 1. ROZWÓJ AKTYWNOŚCI SPOŁECZNEJ ORAZ WSPIERANIE WŁĄCZENIA SPOŁECZNEGO. Cel szczegółowy 1.1. Inwestycje w infrastrukturę społeczną, które przyczyniają się do promowania włączenia społecznego poprzez lepszy dostęp do infrastruktury oraz usług społecznych, kulturalnych i rekreacyjnych.</p> <p>CEL GŁÓWNY 2. ROZWÓJ PRZEDSIĘBIORCZOŚCI I AKTYWNOŚCI ZAWODOWEJ WŚRÓD MIESZKAŃCÓW. Cel szczegółowy 2.1. Wsparcie przedsiębiorczości, w szczególności poprzez kształtowanie oferty inwestycyjnej oraz promowanie postaw przedsiębiorczych wśród osób młodych.</p> <p>CEL GŁÓWNY 3. NADANIE NOWYCH FUNKCJI TURYSTYCZNO-KULTURALNO- SPOŁECZNYCH OBSZAROWI REWITALIZOWANEMU ORAZ WZROST BEZPIECZEŃSTWA NA TYM OBSZARZE. Cel szczegółowy 3.1 Poprawa jakości życia mieszkańców poprzez dostęp do wysokiej jakości usług kulturalnych oraz edukacyjnych. Cel szczegółowy 3.2 Rozwój oferty turystycznej Gminy Łabowa poprzez</p>

	<p>wykreowanie nowych produktów turystycznych a co za tym idzie stworzenie nowych miejsc pracy.</p> <p>Cel szczegółowy 3.3 Poprawa stanu dróg lokalnych oraz montaż oświetlenia ulicznego w celu poprawy jakości życia oraz wzrost bezpieczeństwa mieszkańców.</p> <p>CEL GŁÓWNY 4. POPRAWA JAKOŚCI POWIETRZA ORAZ STANU ŚRODOWISKA NATURALNEGO.</p> <p>Cel szczegółowy 4.1 Termomodernizacja obiektów użyteczności publicznej celem poprawienia jakości powietrza na terenie Gminy oraz obniżenie emisji zanieczyszczeń do atmosfery.</p> <p>Cel szczegółowy 4.2 Wzrost wiedzy wśród dzieci oraz młodzieży a także osób dorosłych w zakresie ochrony środowiska naturalnego- edukacja ekologiczna.</p>
DZIAŁANIA INWESTYCYJNE	<ol style="list-style-type: none"> 1. Budowa infrastruktury rekreacyjno- sportowej przy Szkole Podstawowej w m. Nowa Wieś; 2. Budowa budynku wielofunkcyjnego wraz z zagospodarowaniem zewnętrznym z funkcją świetlicy, biblioteki oraz OSP pn. "Centrum Aktywności Społecznej" obejmującego: <ul style="list-style-type: none"> -kafejka internetowa; - świetlica wiejska, - pomieszczenia dla OSP; - sale warsztatowe; - zagospodarowanie terenu wokół obiektu; 3. Poprawa bezpieczeństwa na obszarze wsi poprzez modernizację dróg gminnych /droga koło „P. Ogórka”; droga koło „P. Peregryna”; droga koło „P. Chorażka”; droga koło „P. Pychy”; droga gminna Nowa Wieś Osiedle; 4. Termomodernizacja budynku Szkoły Podstawowej w Nowej Wsi
OPIS WIZJI STANU OBSZARU PO REWITALIZACJI	<ul style="list-style-type: none"> ➤ Stworzenie możliwości do aktywnego spędzania wolnego czasu oraz zapewnienie dostępu do infrastruktury społeczno- kulturalnej dla mieszkańców miejscowości oraz turystów odwiedzających tą miejscowość. ➤ Stworzenie warunków do życia na wyższym niż dotychczas poziomie ze zmodernizowaną infrastrukturą techniczną. ➤ Rozwój społeczny obszaru oraz rozwój fizyczny dzieci i młodzieży poprzez budowę infrastruktury sportowej. ➤ Stworzenie warunków do rozbudowy kalendarza imprez ponad lokalnych o charakterze sportowym. Budowa boiska sportowego, wielofunkcyjnego uatrakcyjni teren m. Nowa Wieś szczególnie dla młodych mieszkańców obszaru, stwarzając warunki przeciwdziałające migracji do innych ośrodków. ➤ Podniesienie walorów estetycznych miejscowości i jej otoczenia. ➤ Wzrost bezpieczeństwa oraz podniesienie jakości stanu dróg lokalnych. ➤ Przeciwdziałanie wykluczeniu cyfrowemu mieszkańców wsi. ➤ Wzrost efektywności energetycznej obiektu użyteczności publicznej- szkoły w m. Nowa Wieś a co za tym idzie obniżenie kosztów jej utrzymania oraz ograniczenie emisji zanieczyszczeń do powietrza poprzez wymianę systemu grzewczego.
Kierunki działań	<ul style="list-style-type: none"> ➤ Integracja społeczności lokalnej. ➤ Modernizacja obiektów użyteczności publicznej. ➤ Rozwój infrastruktury sportowo- rekreacyjnej. ➤ Modernizacja infrastruktury drogowej. ➤ Rozwój oferty kulturalnej.

PODOBSZAR IV: CENTRUM MIEJSCOWOŚCI MACIEJOWA

MAPA



UZASADNIENIE

Wieś położona przy trasie drogi krajowej nr 75. We wsi znajduje się drewniana dawna cerkiew greckokatolicka z 1830 r. z zachowanym wyposażeniem (ob. kościół rzymskokatolicki). Na terenie wsi znajduje się **Parafia pw. Najświętszej Maryi Panny Wniebowziętej**.

Obszar rewitalizacji liczy 258 mieszkańców i powierzchnię 86,92 ha. Maciejowa liczy 684 mieszkańców (w tym 331 kobiet, w tym 412 osób w wieku produkcyjnym),

Aż 13,6% mieszkańców obszarów rewitalizacji korzysta z pomocy OPS. Na terenie obszaru nie ma sieci wodociągowej i kanalizacyjnej. A 47% budynków wybudowanych jest przez 1989 r. Na terenie wsi znajduje się 43 podmiotów gospodarki narodowej (dane GUS 2014r.), z czego 2 działają w obszarze rewitalizacji.

Do głównych problemów obszaru rewitalizacji zaliczyć można:
-brak odpowiedniej infrastruktury sportowej oraz rekreacyjnej

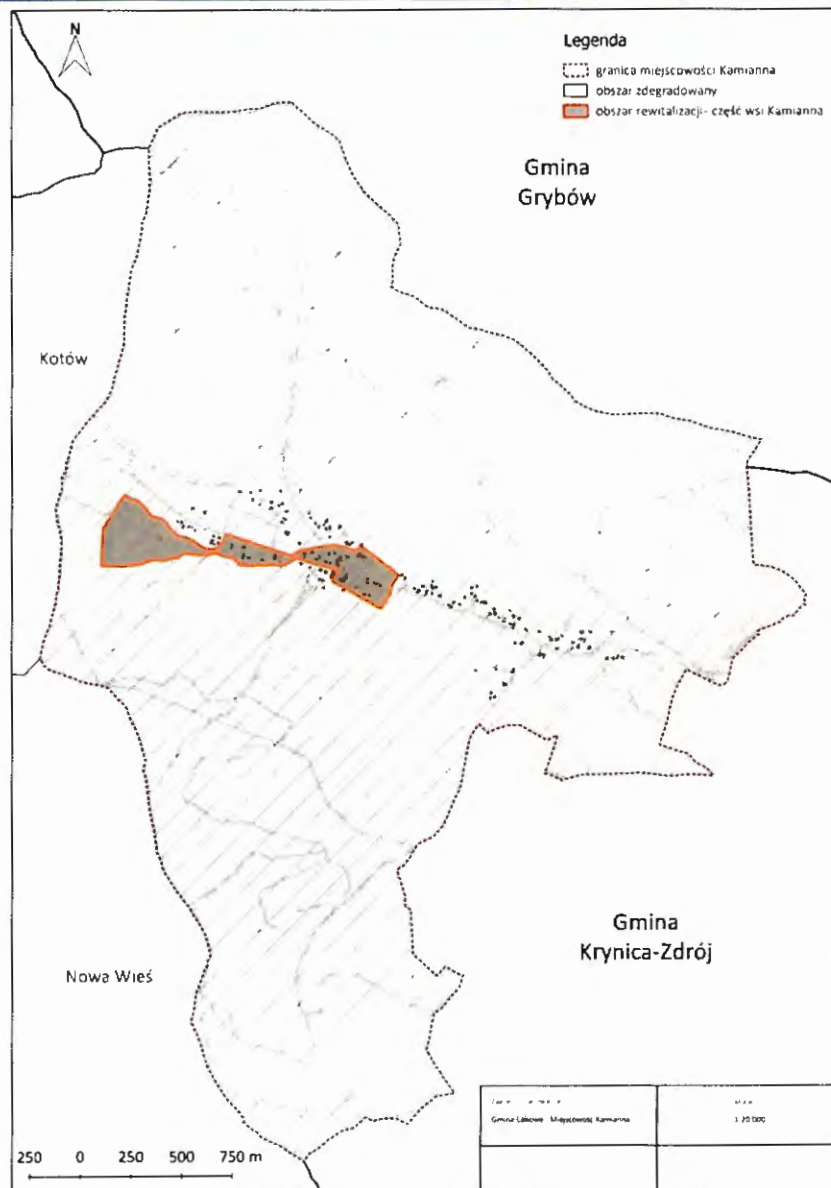
	<ul style="list-style-type: none"> - brak miejsc do aktywnego wypoczynku oraz spędzania wolnego czasu - mała ilość podmiotów prowadzących działalność gospodarczą oraz wysokie bezrobocie w tym bezrobocie ukryte - zły stan nawierzchni dróg gminnych oraz brak oświetlenia ulicznego - zły stan systemu grzewczego w Szkole Podstawowej w Maciejowej oraz brak odpowiedniego wyposażenia dydaktycznego tej placówki. - brak dostępu do podstawowej infrastruktury technicznej tj. dostęp do wodociągów oraz kanalizacji, - niski poziom integracji społecznej; - brak zaplecza dla działalności sportowej, kulturalnej oraz rekreacyjnej; - duża liczba osób korzystających z pomocy społecznej; - zła jakość powietrza. <p>Potencjał obszaru rewitalizacji:</p> <ul style="list-style-type: none"> - położenie w bezpośrednim sąsiedztwie drogi krajowej na Krynicy Zdrój; - walory krajobrazowe terenu, duża liczba terenów leśnych; - bliskość szlaków turystycznych; - możliwość rozwoju drobnego przetwórstwa; - możliwość stworzenia oferty turystycznej i rekreacyjnej, a co za tym idzie stworzenie nowych miejsc pracy. <p>Źródła problemów:</p> <ul style="list-style-type: none"> - peryferyjne położenie – trudności dla infrastruktury sieciowej; - rozproszenie zabudowy; - niższy standard życia – małe zainteresowanie osiedlaniem się; - bieda, bezrobocie – wpływ na rozpad więzi społecznych i aktywności mieszkańców; - zły stan dróg lokalnych; - brak środków finansowych na infrastrukturę publiczną; - brak odpowiednich przepisów prawnych mających na celu ochronę powietrza oraz brak świadomości ekologicznej mieszkańców w zakresie ochrony powietrza; - brak infrastruktury społecznej i kulturalnej powodującej odosobnienie mieszkańców; - braki w infrastrukturze sportowej i rekreacyjnej; - zły stan obiektu szkoły podstawowej; - niski priorytet prowadzenia inwestycji i działań nakierowanych na życie publiczne i integrację społeczną (w porównaniu centrum Gminy).
<p>CEL DLA OBSZARU REWITALIZACJI</p>	<p>CEL GŁÓWNY 1. ROZWÓJ AKTYWNOŚCI SPOŁECZNEJ ORAZ WSPIERANIE WŁĄCZENIA SPOŁECZNEGO.</p> <p>Cel szczegółowy 1.1. Inwestycje w infrastrukturę społeczną, które przyczyniają się do promowania włączenia społecznego poprzez lepszy dostęp do infrastruktury oraz usług społecznych, kulturalnych i rekreacyjnych.</p> <p>Cel szczegółowy 1.2. Aktywne włączenie osób zagrożonych wykluczeniem społecznym, w szczególności w zakresie aktywnego uczestnictwa w życiu społecznym oraz zwiększania szans na zatrudnienie.</p> <p>CEL GŁÓWNY 2. ROZWÓJ PRZEDSIĘBIORCZOŚCI I AKTYWNOŚCI ZAWODOWEJ WŚRÓD MIESZKAŃCÓW.</p> <p>Cel szczegółowy 2.1. Wsparcie przedsiębiorczości, w szczególności poprzez kształtowanie oferty inwestycyjnej oraz promowanie postaw przedsiębiorczych wśród osób młodych.</p> <p>Cel szczegółowy 2.3. Aktywizacja zawodowa oraz społeczna osób pozostających bez zatrudnienia poprzez wdrażanie programów aktywizacyjnych obejmujących organizację m.in. staży zawodowych,</p>

	<p>subsydiowanego zatrudnienia.</p> <p>CEL GŁÓWNY 3. NADANIE NOWYCH FUNKCJI TURYSTYCZNO-KULTURALNO- SPOŁECZNYCH OBSZAROWI REWITALIZOWANEMU ORAZ WZROST BEZPIECZEŃSTWA NA TYM OBSZARZE.</p> <p>Cel szczegółowy 3.1 Poprawa jakości życia mieszkańców poprzez dostęp do wysokiej jakości usług kulturalnych oraz edukacyjnych.</p> <p>Cel szczegółowy 3.3 Poprawa stanu dróg lokalnych oraz montaż oświetlenia ulicznego w celu poprawy jakości życia oraz wzrost bezpieczeństwa mieszkańców.</p> <p>CEL GŁÓWNY 4. POPRAWA JAKOŚCI POWIETRZA ORAZ STANU ŚRODOWISKA NATURALNEGO.</p> <p>Cel szczegółowy 4.1 Termomodernizacja obiektów użyteczności publicznej celem poprawienia jakości powietrza na terenie Gminy oraz obniżenie emisji zanieczyszczeń do atmosfery.</p> <p>Cel szczegółowy 4.2 Wzrost wiedzy wśród dzieci oraz młodzieży a także osób dorosłych w zakresie ochrony środowiska naturalnego- edukacja ekologiczna.</p>
DZIAŁANIA INWESTYCYJNE	<ol style="list-style-type: none"> 1. Centrum rekreacyjne przy Szkole Podstawowej w Maciejowej /Budowa placu zabaw przy szkole; Budowa boiska ze sztuczną nawierzchnią; Budowa małej architektury turystycznej w tym ławki, kosze, zewnętrzna siłownia, szachy zewnętrzne; Zagospodarowanie terenu zielonego/; 2. Poprawa bezpieczeństwa oraz jakości życia w m. Maciejowa poprzez modernizację infrastruktury drogowej oraz budowę oświetlenia ulicznego /modernizacja dróg: koła „P. Zartotyńskiej”; koło „P. Nalepy”; koło Plebanii; koło „P. Nowaka”; koło „P. Zaczyka”; Budowa oświetlenia ulicznego /energooszczędne/ wzdłuż drogi gminnej Czaczów- Maciejowa-Feleczyn w m. Maciejowa; 3. Termomodernizacja budynku Szkoły Podstawowej w Maciejowej, co pozwoli na ograniczenie zanieczyszczenia środowiska naturalnego oraz wzrost jakości świadczeniu usług edukacyjnych; 4. Budowa lokalnego centrum aktywności sportowo- turystycznej w m. Maciejowa.
OPIS WIZJI STANU OBSZARU PO REWITALIZACJI	<ul style="list-style-type: none"> ➤ Stworzenie możliwości do aktywnego spędzania wolnego czasu oraz zapewnienie dostępu do infrastruktury społeczno- edukacyjnej dla mieszkańców m. Maciejowa oraz turystów odwiedzających tą miejscowość. ➤ Stworzenie warunków do życia na wyższym niż dotychczas poziomie ze zmodernizowaną infrastrukturą techniczną. ➤ Rozwój społeczny obszaru oraz rozwój fizyczny dzieci i młodzieży poprzez budowę infrastruktury sportowej. ➤ Stworzenie warunków do rozbudowy kalendarza imprez ponad lokalnych o charakterze sportowym. Budowa boiska sportowego, wielofunkcyjnego uatrakcyjni teren m. Maciejowa szczególnie dla młodych mieszkańców obszaru, stwarzając warunki przeciwdziałające migracji do innych ośrodków. ➤ Podniesienie walorów estetycznych miejscowości i jej otoczenia. ➤ Wzrost wiedzy oraz umiejętności osób młodych w zakresie kompetencji kluczowych poprzez organizację zajęć pozalekcyjnych. ➤ Wzrost bezpieczeństwa oraz podniesienie jakości stanu dróg lokalnych. ➤ Wzrost efektywności energetycznej obiektu użyteczności publicznej- szkoły w m. Maciejowa a co za tym idzie obniżenie kosztów jej utrzymania oraz ograniczenie emisji zanieczyszczeń do powietrza poprzez wymianę systemu grzewczego.
Kierunki działań	<ul style="list-style-type: none"> ➤ Rozwój infrastruktury sportowo- rekreacyjnej.

- Modernizacja obiektów użyteczności publicznej.
- Rozwój infrastruktury edukacyjnej.
- Modernizacja infrastruktury drogowej oraz oświetlenia ulicznego.
- Rozwój infrastruktury turystycznej.

PODOBSZAR V: CENTRUM MIEJSCOWOŚCI KAMIANNA

MAPA



UZASADNIENIE

Obszar rewitalizacji zamieszkuje 80 osób i obejmuje on 18,53 ha. Kamianna liczy 223 mieszkańców (w tym 105 kobiet, w tym 146 osób w wieku produkcyjnym). Na jego obszarze 11,2% mieszkańców korzysta z pomocy OPS. Obszar rewitalizacji posiada tylko częściową sieć wodociągową, nie posiada sieci kanalizacyjnej. Obszar ten oddalony jest znacznie od centrum Gminy Łabowa oraz od głównej drogi na Krynicę Zdrój. Sama miejscowość Kamianna posiada bardzo duże walory turystyczne- liczne obszary leśne; czyste powietrze; funkcjonujący wyciąg narciarski; rozpoznawalną markę miodów spadziowych.

Obszar rewitalizacji jest terenem słabiej rozwiniętym, o niskim poziomie przedsiębiorczości. Rosnąca liczba mieszkańców obszaru rewitalizacji pociąga za sobą konieczność inwestycji w infrastrukturę społeczno-kulturalną. Na chwilę obecną brak jest tam miejsca spotkań i integracji mieszkańców wspierającego i ułatwiającego kontakty i budowę więzi międzyludzkich. Na terenie wsi znajduje się 17 podmiotów gospodarki narodowej (dane GUS 2014r.), z czego tylko 1 działa na obszarze rewitalizacji.

Do głównych problemów obszaru rewitalizacji zaliczymy:

- brak infrastruktury społeczno- rekreacyjnej
- niski stan części nawierzchni dróg gminnych
- brak dostępu do Internetu oraz niski poziom z informatyzowania obszaru
- brak zagospodarowania przestrzeni publicznej oraz jej niska estetyka
- brak miejsc do aktywnego wypoczynku oraz miejsc świadczących usługi agroturystyczne
- spadek znaczenia miejscowości pod względem atrakcyjności turystycznej w ciągu ostatnich lat,
- znikoma oferta turystyczna,
- niska aktywność gospodarcza,
- mała liczba podmiotów prowadzących działalność gospodarczą.

Potencjał obszaru rewitalizacji:

- bliskość stoku narciarskiego;
- zakorzenione tradycje zw. z produkcją miodu;
- rozpromowana marka miodu spadziowego z Kamiannej;
- walory krajobrazowe terenu, duża liczba terenów leśnych;
- bliskość szlaków turystycznych;
- możliwość rozwoju drobnego przetwórstwa;
- możliwość stworzenia oferty turystycznej i rekreacyjnej, a co za tym idzie stworzenie nowych miejsc pracy.

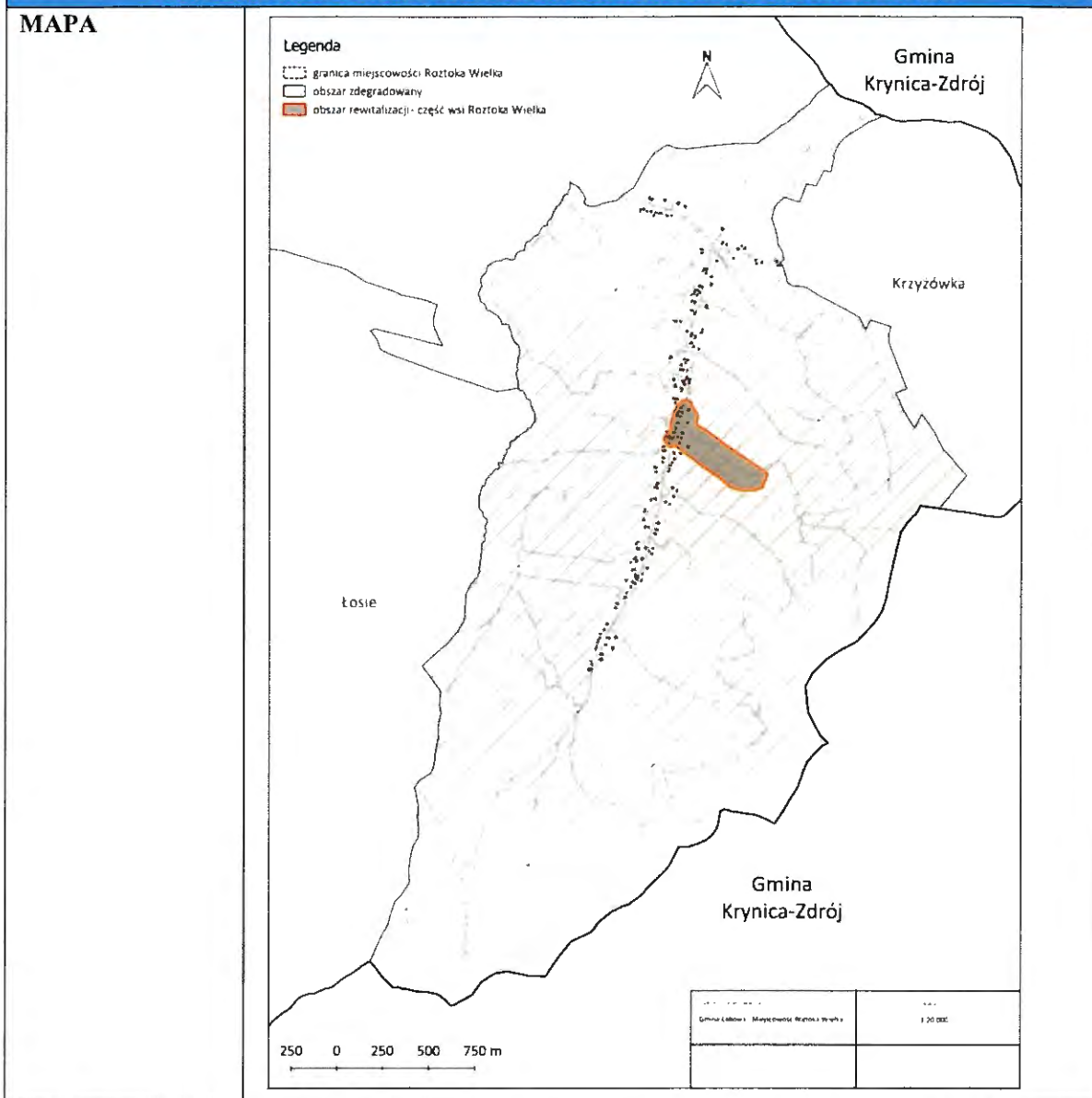
Źródła problemów:

- peryferyjne położenie – trudności dla infrastruktury sieciowej;
- rozproszenie zabudowy;
- niższy standard życia – małe zainteresowanie osiedlaniem się;
- bieda, bezrobocie – wpływ na rozpad więzi społecznych i aktywności mieszkańców;
- zły stan dróg lokalnych;
- brak środków finansowych na infrastrukturę publiczną;
- brak infrastruktury społecznej i kulturalnej powodującej odosobnienie mieszkańców;
- braki w infrastrukturze sportowej i rekreacyjnej;
- brak podmiotów prowadzących działalność gospodarczą, niska przedsiębiorczość mieszkańców;
- niski priorytet prowadzenia inwestycji i działań nakierowanych na życie publiczne i integrację społeczną (w porównaniu centrum Gminy).
- spadek znaczenia miejscowości pod względem turystycznym, spadek liczby

	turystów, brak nowoczesnej oferty turystycznej, brak rozwoju
CEL DLA OBSZARU REWITALIZACJI	<p>CEL GŁÓWNY 1. ROZWÓJ AKTYWNOŚCI SPOŁECZNEJ ORAZ WSPIERANIE WŁĄCZENIA SPOŁECZNEGO. Cel szczegółowy 1.1. Inwestycje w infrastrukturę społeczną, które przyczyniają się do promowania włączenia społecznego poprzez lepszy dostęp do infrastruktury oraz usług społecznych, kulturalnych i rekreacyjnych. Cel szczegółowy 1.2. Aktywne włączenie osób zagrożonych wykluczeniem społecznym, w szczególności w zakresie aktywnego uczestnictwa w życiu społecznym oraz zwiększania szans na zatrudnienie.</p> <p>CEL GŁÓWNY 2. ROZWÓJ PRZEDSIĘBIORCZOŚCI I AKTYWNOŚCI ZAWODOWEJ WŚRÓD MIESZKAŃCÓW. Cel szczegółowy 2.1. Wsparcie przedsiębiorczości, w szczególności poprzez kształtowanie oferty inwestycyjnej oraz promowanie postaw przedsiębiorczych wśród osób młodych. Cel szczegółowy 2.2 Promowanie trwałego i wysokiej jakości zatrudnienia, wsparcie mobilności pracowników oraz aktywności zawodowej osób w wieku senioralnym</p> <p>CEL GŁÓWNY 3. NADANIE NOWYCH FUNKCJI TURYSTYCZNO-KULTURALNO- SPOŁECZNYCH OBSZAROWI REWITALIZOWANEMU ORAZ WZROST BEZPIECZEŃSTWA NA TYM OBSZARZE. Cel szczegółowy 3.1 Poprawa jakości życia mieszkańców poprzez dostęp do wysokiej jakości usług kulturalnych oraz edukacyjnych. Cel szczegółowy 3.2. Rozwój oferty turystycznej poprzez wykreowanie nowych produktów turystycznych, a co za tym idzie stworzenie nowych miejsc pracy</p>
DZIAŁANIA INWESTYCYJNE	<p>1. Rewitalizacja "Uroczyska" w Kamianej w celu ożywienia gospodarczego w gminie Łabowa Planowany projekt polega na rozbudowie i adaptacji istniejących obiektów infrastrukturalnych na obiekt wielofunkcyjny. Obecnie nieruchomość składa się z działki zabudowanej budynkami gospodarczymi. W ramach projektu istniejące obiekty zostaną rozbudowane i zaadaptowane na budynek wielofunkcyjny, łączący różne funkcje: rekreacyjne, kulturalne oraz służące aktywizacji społecznej i zawodowej mieszkańców. Zakres inwestycji: 1. rozbudowa i adaptacja istniejących obiektów infrastrukturalnych na cele turystyczno- rekreacyjne; 2. wyposażenie obiektu w sprzęt i urządzenia związane z prowadzeniem działalności turystyczno- rekreacyjnej; 3. zagospodarowanie terenu wokół obiektu na cele turystyczne</p> <p>2. Budowa centrum kulturalno- edukacyjno- społecznego w m. Kamianna</p>
OPIS WIZJI STANU OBSZARU PO REWITALIZACJI	<ul style="list-style-type: none"> ➤ Stworzenie możliwości do aktywnego spędzania wolnego czasu oraz zapewnienie dostępu do infrastruktury społecznej. ➤ Stworzenie warunków do życia na wyższym niż dotychczas poziomie ze zmodernizowaną infrastrukturą techniczną. ➤ Podniesienie walorów estetycznych miejscowości i jej otoczenia. ➤ Przeciwdziałanie wykluczeniu społecznemu poprzez zapewnienie dostępu do infrastruktury społecznej. ➤ Zwiększenie liczby podmiotów prowadzących działalność gospodarczą

	<p>oraz spadek bezrobocia</p> <ul style="list-style-type: none"> ➤ Stworzenie nowego produktu turystycznego ➤ Rozwój lokalnej przedsiębiorczości
Kierunki działań	<ul style="list-style-type: none"> ➤ Rozwój lokalnej przedsiębiorczości. ➤ Przeciwdziałanie bezrobociu. ➤ Integracja społeczności lokalnej. ➤ Rozwój oferty kulturalno- edukacyjnej. ➤ Rozwój oferty turystyczno- rekreacyjnej.

PODOBSZAR VI: CENTRUM MIEJSCOWOŚCI ROZTOKA WIELKA



UZASADNIENIE

Obszar rewitalizacji zamieszkuje 59 osób i liczy on powierzchnię 15,60 ha. Miejscowość Roztoka Wielka zamieszkuje 404 mieszkańców /dane Urząd Gminy Łabowa, 31.12.2015r./. Jak wynika z danych OPS w Łabowej w 2015r. aż 94 osoby korzystało z pomocy społecznej na obszarze rewitalizacji. Na tym terenie nie prowadzi działalności żaden podmiot.

Do głównych problemów obszaru rewitalizacji zaliczono:

- mała ilość podmiotów prowadzących działalność gospodarczą
- duża ilość osób korzystających z pomocy społecznej

	<ul style="list-style-type: none"> -brak infrastruktury rekreacyjno- sportowej -zły stan infrastruktury społecznej -zły stan nawierzchni dróg gminnych -duża liczba osób pozostających bez zatrudnienia - brak dostępu do podstawowej infrastruktury technicznej - brak oferty dla aktywizacji społecznej osób starszych - brak oferty dodatkowych zajęć pozaszkolnych dla dzieci i młodzieży. <p>Potencjał obszaru rewitalizacji:</p> <ul style="list-style-type: none"> -bezpośrednie położenie przy drodze krajowej na Krynicy Zdrój; - bliskość szlaków turystycznych; -możliwość rozwoju drobnego przetwórstwa; -bliskość terenów leśnych; -bliskość placówki zdrowotnej- szpital położniczy; -wysokie walory krajobrazowe; -możliwość stworzenia oferty turystycznej i rekreacyjnej a co za tym idzie stworzenie nowych miejsc pracy. <p>Źródła problemów:</p> <ul style="list-style-type: none"> -peryferyjne położenie – trudności dla infrastruktury sieciowej; -rozproszenie zabudowy; -niższy standard życia – małe zainteresowanie osiedlaniem się; -bieda, bezrobocie – wpływ na rozpad więzi społecznych i aktywności mieszkańców; -zły stan dróg lokalnych; -brak środków finansowych na infrastrukturę publiczną; -brak infrastruktury społecznej i kulturalnej powodującej odosobnienie mieszkańców; -zły stan infrastruktury społecznej; -braki w infrastrukturze sportowej i rekreacyjnej; -brak podmiotów prowadzących działalność gospodarczą, niska przedsiębiorczość mieszkańców; -niski priorytet prowadzenia inwestycji i działań nakierowanych na życie publiczne i integrację społeczną (w porównaniu centrum Gminy).
<p>CEL DLA OBSZARU REWITALIZACJI</p>	<p>CEL GŁÓWNY 1. ROZWÓJ AKTYWNOŚCI SPOŁECZNEJ ORAZ WSPIERANIE WŁĄCZENIA SPOŁECZNEGO.</p> <p>Cel szczegółowy 1.1. Inwestycje w infrastrukturę społeczną, które przyczyniają się do promowania włączenia społecznego poprzez lepszy dostęp do infrastruktury oraz usług społecznych, kulturalnych i rekreacyjnych.</p> <p>Cel szczegółowy 1.2. Aktywne włączenie osób zagrożonych wykluczeniem społecznym, w szczególności w zakresie aktywnego uczestnictwa w życiu społecznym oraz zwiększania szans na zatrudnienie.</p> <p>CEL GŁÓWNY 2. ROZWÓJ PRZEDSIĘBIORCZOŚCI I AKTYWNOŚCI ZAWODOWEJ WŚRÓD MIESZKAŃCÓW.</p> <p>Cel szczegółowy 2.1. Wsparcie przedsiębiorczości, w szczególności poprzez kształtowanie oferty inwestycyjnej oraz promowanie postaw przedsiębiorczych wśród osób młodych.</p> <p>Cel szczegółowy 2.3. Aktywizacja zawodowa oraz społeczna osób pozostających bez zatrudnienia poprzez wdrażanie programów aktywizacyjnych obejmujących organizację m.in. staży zawodowych, subsydiowanego zatrudnienia.</p> <p>CEL GŁÓWNY 3. NADANIE NOWYCH FUNKCJI TURYSTYCZNO-</p>

	<p>KULTURALNO- SPOŁECZNYCH OBSZAROWI REWITALIZOWANEMU ORAZ WZROST BEZPIECZEŃSTWA NA TYM OBSZARZE.</p> <p>Cel szczegółowy 3.3 Poprawa stanu dróg lokalnych oraz montaż oświetlenia ulicznego w celu poprawy jakości życia oraz wzrost bezpieczeństwa mieszkańców.</p>
DZIAŁANIA	<ul style="list-style-type: none"> ✓ Budowa infrastruktury rekreacyjno-sportowej w m. Roztoka Wielka (plac zabaw dla dzieci, boisko ze sztuczną nawierzchnią, mała architektura); ✓ Modernizacja świetlicy wiejskiej (prace wewnętrzne w obiekcie w zakresie: wymiana podłóg, malowanie ścian, wyposażanie dające możliwość organizacji spotkań mieszkańców wsi oraz organizacji czasu wolnego dla dzieci i młodzieży); ✓ Poprawa bezpieczeństwa na obszarze wsi poprzez modernizację dróg gminnych /droga koło Kościoła; droga koło „P. Pawłowskiego”/;
OPIS WIZJI STANU OBSZARU PO REWITALIZACJI	<ul style="list-style-type: none"> ➤ Stworzenie możliwości do aktywnego spędzania wolnego czasu oraz zapewnienie dostępu do infrastruktury sportowej dla mieszkańców m. Roztoka Wielka oraz turystów odwiedzających tą miejscowość. ➤ Stworzenie warunków do życia na wyższym niż dotychczas poziomie ze zmodernizowaną infrastrukturą techniczną. ➤ Rozwój społeczny obszaru oraz rozwój fizyczny dzieci i młodzieży poprzez budowę infrastruktury sportowej. ➤ Stworzenie warunków do rozbudowy kalendarza imprez ponad lokalnych o charakterze sportowym. Budowa boiska sportowego, wielofunkcyjnego umożliwi atrakcyjnie teren m. Roztoka Wielka szczególnie dla młodych mieszkańców obszaru, stwarzając warunki przeciwdziałające migracji do innych ośrodków. ➤ Podniesienie walorów estetycznych miejscowości i jej otoczenia. ➤ Zapewnienie dostępu do infrastruktury społecznej a co za tym idzie stworzenie miejsca do organizacji spotkań, warsztatów oraz zajęć pozaszkolnych dla dzieci i młodzieży, a także miejsca spotkań dla osób starszych. ➤ Lepszy stan infrastruktury drogowej wpłynie na wzrost bezpieczeństwa w ruchu drogowym a co za tym idzie na wzrost bezpieczeństwa mieszkańców wsi.
Kierunki działań	<ul style="list-style-type: none"> ➤ Modernizacja infrastruktury drogowej. ➤ Integracja lokalnej społeczności. ➤ Rozwój oferty kulturalnej. ➤ Rozwój infrastruktury społecznej. ➤ Rozwój infrastruktury sportowo- rekreacyjnej.

3.5 Zestawienie projektów /karty projektów/

3.5.1 Projekty inwestycyjne główne

Tabela 8. Karty projektów inwestycyjnych

KARTA PROJEKTU Nr 1			
1.	Tytuł przedsięwzięcia inwestycyjnego:	Wieś Czaczów jako centrum kulturalno- sportowe	
2.	Miejsce realizacji	m. Czaczów	
3.	Wnioskodawca /Partnerzy	Gmina Łabowa, organizacje pozarządowe, przedsiębiorcy	
4.	Zakres rzeczowy wraz z opisem projektu:	<p>Działania:</p> <ol style="list-style-type: none"> 1. Modernizacja świetlicy wiejskiej w Czaczowie /stworzenie Sali warsztatowej dla społeczności lokalnej koła gospodyń wiejskich; wyposażenie kafejki internetowej/; 2. Budowa centrum rekreacji i sportu przy Szkole Podstawowej w Czaczowie /budowa placu zabaw dla dzieci, modernizacja nawierzchni boiska sportowego, ogrodzenie terenu, zagospodarowania terenów zielonych wraz z małą architekturą- kosze na śmieci, ławki, stoliki, zewnętrzne szachy/; 3. Poprawa bezpieczeństwa centrum wsi Czaczów poprzez budowę mostu w ciągu drogi gminnej k. Pana Horowskiego modernizację mostu koło „Pana Cyconia” oraz remont drogi gminnej koło „Cempy” 	
5.	Wskaźniki produktu i rezultatu	<p>Wskaźniki produktu:</p> <ul style="list-style-type: none"> -Powierzchnia obszarów objętych rewitalizacją:14,54 ha; -Liczba wspartych obiektów infrastruktury kultury zlokalizowanych na rewitalizowanych obszarach: 1; -Liczba wybudowanych obiektów infrastruktury rekreacyjno- sportowej /centrum rekreacji i sportu/: 1; -Liczba zmodernizowanych centrów wsi: 1; <p>Wskaźniki rezultatu:</p> <ul style="list-style-type: none"> -Liczba przedsiębiorstw ulokowanych na zrewitalizowanym obszarze: 1; -Liczba wydarzeń kulturalnych organizowanych w roku na obiekcie: 5; -Liczba osób biorących udział w organizowanych wydarzeniach kulturalnych na obiekcie w ciągu roku: 200; -Liczba obiektów dostosowanych do potrzeb osób niepełnosprawnych: 1 	
6.	Szacunkowy kosztorys do zakresu rzeczowego:	500.000,00 zł	
7.	Źródła finansowania	RPO WM 2014-2020- działanie: 6.1.3, 11.2; Środki własne	
8.	Przewidywany harmonogram realizacji projektu:	Termin rozpoczęcia:	2016
		Termin zakończenia:	2019

KARTA PROJEKTU Nr 2		
1.	Tytuł przedsięwzięcia inwestycyjnego:	Modernizacja centrum wsi Maciejowa
2.	Miejsce realizacji	m. Maciejowa
3.	Wnioskodawca /Partnerzy	Gmina Łabowa, organizacje pozarządowe, przedsiębiorcy
4.	Zakres rzeczowy wraz z opisem	<p>Działania:</p> <p>1. Centrum rekreacyjne przy Szkole Podstawowej w Maciejowej /Budowa placu zabaw przy szkole; Budowa boiska ze sztuczną nawierzchnią; Budowa małej architektury turystycznej w tym ławki, kosze, zewnętrzna siłownia, szachy zewnętrzne; Zagospodarowanie terenu zielonego/</p> <p>2. Poprawa bezpieczeństwa oraz jakości życia w m. Maciejowa poprzez modernizację infrastruktury drogowej oraz budowę oświetlenia ulicznego /modernizacja dróg: koła „P. Zartotyńskiej”; koło „P. Nalepy”; koło Plebanii; koło „P. Nowaka”; koło „P. Zaczyka”; Budowa oświetlenia ulicznego /energooszczędno/ wzdłuż drogi gminnej Czaczów- Maciejowa- Feleczyn w m. Maciejowa.</p> <p>3. Termomodernizacja budynku Szkoły Podstawowej w Maciejowej, co pozwoli na ograniczenie zanieczyszczenia środowiska naturalnego oraz wzrost jakości świadczenia usług edukacyjnych.</p>
5.	Wskaźniki produktu i rezultatu	<p>Wskaźniki produktu:</p> <ul style="list-style-type: none"> -Powierzchnia obszarów objętych rewitalizacją: 10ha; -Liczba zmodernizowanych obiektów infrastruktury rekreacyjno-sportowej: 1; -Liczba zmodernizowanych centrów wsi: 1; -Liczba zmodernizowanych obiektów infrastruktury drogowej: 4; -Poprawa bezpieczeństwa mieszkańców poprzez montaż oświetlenia ulicznego /długość/: 900mb; -Liczba obiektów objętych termomodernizacją: 1; <p>Wskaźniki rezultatu:</p> <ul style="list-style-type: none"> -Liczba przedsiębiorstw ulokowanych na zrewitalizowanym obszarze: 1; -Liczba obiektów edukacyjnych objętych wsparciem w projekcie: 1; -Liczba wydarzeń kulturalno- społecznych organizowanych w zmodernizowanym centrum rekreacyjnym: 1; -Liczba obiektów objętych termomodernizacją: 1
6.	Szacunkowy kosztorys do zakresu rzeczowego:	700.000,00 zł
7.	Źródła finansowania	RPO WM 2014-2020- działanie:11.2; 6.3.1; PROW; Środki własne
8.	Przewidywany harmonogram realizacji projektu:	
	Termin rozpoczęcia:	2015
	Termin zakończenia:	2019

KARTA PROJEKTU Nr 3			
1.	Tytuł przedsięwzięcia inwestycyjnego:	Modernizacja centrum wsi Łabowa	
2.	Miejsce realizacji	m. Łabowa	
3.	Wnioskodawca /Partnerzy	Gmina Łabowa, organizacje pozarządowe, przedsiębiorcy	
4.	Zakres rzeczowy wraz z opisem projektu:	<p>Modernizacja centrum wsi Łabowa obejmuje:</p> <ol style="list-style-type: none"> 1. Modernizacja dróg dojazdowych w obrębie centrum wsi w tym drogi: koło „P. Ormanteo”; koło „P. Czerwińskiej”; koło „P. Pawlaka”; koło Centrum Rehabilitacji „Tukan”; koło „P. Sieradzkich”; wykonanie zabezpieczenia drogi gminnej Łabowa-Feleczyn; 2. Poprawa bezpieczeństwa w centrum wsi poprzez budowę/ montaż oświetlenia ulicznego wzdłuż drogi gminnej Łabowa-Feleczyn; 3. Termomodernizacja budynku Zespołu Szkolno-Gimnazjalnego w Łabowej oraz budynku Urzędu Gminy w Łabowej; 4. Budowa centrum turystycznego pn. „Perła Łabowej” w tym: <ul style="list-style-type: none"> - zakup i montaż tablic informacyjno- edukacyjnych; -zakup i montaż małej architektury, - budowa parkingów, -zagospodarowanie terenów zielonych, -budowa amfiteatru /scena wraz z widownią/; -budowa placu zabaw oraz zewnętrznej siłowni; -budowa obiektu wielofunkcyjnego /zaplecze socjalne, restauracja, sala konferencyjna/ 	
5.	Wskaźniki produktu i rezultatu	<p>Wskaźniki produktu:</p> <ul style="list-style-type: none"> -Powierzchnia obszarów objętych rewitalizacją: 15ha; -Liczba wspartych obiektów infrastruktury zlokalizowanych na rewitalizowanych obszarach: 2; -Liczba zmodernizowanych centrów wsi: 1; -Liczba wybudowanych obiektów infrastruktury turystyczno-rekreacyjnej: 1; -Liczba wybudowanego oświetlenia ulicznego /mb/:450 mb ; <p>Wskaźniki rezultatu:</p> <ul style="list-style-type: none"> -Liczba przedsiębiorstw ulokowanych na zrewitalizowanym obszarze: 15; -Liczba zmodernizowanych dróg dojazdowych: 6; -Liczba wybudowanych/ zmodernizowanych parkingów: 1; -Liczba obszarów dostosowanych do funkcji rekreacyjno-turystycznych poprzez montaż małej architektury oraz zagospodarowanie terenów zielonych: 1; -Liczba obiektów objętych termomodernizacją: 2 	
6.	Szacunkowy kosztorys do zakresu rzeczowego:	2.500.000,00 zł	
7.	Źródła finansowania	RPO WM 2014-2020- działanie: 6.1.3, 11.2; PROW; Środki własne	
8.	Przewidywany harmonogram realizacji projektu:	Termin rozpoczęcia:	2016
		Termin zakończenia:	2022

KARTA PROJEKTU Nr 4			
1.	Tytuł przedsięwzięcia inwestycyjnego:	Budowa centrum kulturalno- edukacyjno- społecznego w m. Kamianna	
2.	Miejsce realizacji	m. Kamianna	
3.	Wnioskodawca /Partnerzy	Gmina Łabowa, organizacje pozarządowe, przedsiębiorcy	
4.	Zakres rzeczowy wraz z opisem projektu:	<p>Działania:</p> <p>1. Budowa obiektu wielofunkcyjnego obejmującego:</p> <ul style="list-style-type: none"> - świetlicę wiejską; - kafejkę internetową; - pomieszczenia na działalność OSP; - sale warsztatowe; <p>2. Zagospodarowanie terenu wokół budowanego obiektu na cele rekreacyjne, w tym:</p> <ul style="list-style-type: none"> -zagospodarowanie terenów zielonych; - budowa małej architektury; - ogrodzenie terenu, - parkingi 	
5.	Wskaźniki produktu i rezultatu	<p>Wskaźniki produktu:</p> <ul style="list-style-type: none"> -Powierzchnia obszarów objętych rewitalizacją: 1 ha; -Liczba wybudowanych nowych obiektów infrastruktury społecznej: 1; -Liczba wspartych obiektów turystycznych i rekreacyjnych: 1; <p>Wskaźniki rezultatu:</p> <ul style="list-style-type: none"> -Liczba osób korzystających z nowo powstałej infrastruktury rocznie: 500; -Liczba obiektów dostosowanych do potrzeb osób niepełnosprawnych: 1; -Liczba wydarzeń kulturalnych organizowanych w wybudowanym obiekcie: 2 /rok 	
6.	Szacunkowy kosztorys do zakresu rzeczowego:	700.000,00 zł	
7.	Źródła finansowania	RPO WM 2014-2020- działanie: 6.3.1, 11.2; PROW; Środki własne	
8.	Przewidywany harmonogram realizacji projektu:	Termin rozpoczęcia:	2016
		Termin zakończenia:	2022

KARTA PROJEKTU Nr 5						
1.	Tytuł przedsięwzięcia inwestycyjnego:	Modernizacja centrum wsi Nowa Wieś.				
2.	Miejsce realizacji	m. Nowa Wieś				
3.	Wnioskodawca /Partnerzy	Gmina Łabowa; organizacje pozarządowe, OSP, przedsiębiorcy				
4.	Zakres rzeczowy wraz z opisem projektu:	<p>Działania:</p> <p>1. Budowa infrastruktury rekreacyjno- sportowej przy Szkole Podstawnej w m. Nowa Wieś;</p> <p>2. Budowa budynku wielofunkcyjnego wraz z zagospodarowaniem zewnętrznym z funkcją świetlicy, biblioteki oraz OSP pn. "Centrum Aktywności Społecznej" obejmującego:</p> <ul style="list-style-type: none"> -kafeteria internetowa; - świetlica wiejska, - pomieszczenia dla OSP; - sale warsztatowe; - zagospodarowanie terenu wokół obiektu; <p>3. Poprawa bezpieczeństwa na obszarze wsi poprzez modernizację dróg gminnych /droga koło „P. Ogórka”; droga koło „P. Peregryna”; droga koło „P. Chorażka”; droga koło „P. Pychy”;</p> <p>droga gminna Nowa Wieś Osiedle;</p> <p>4. Termomodernizacja budynku Szkoły Podstawowej w Nowej Wsi</p>				
5.	Wskaźniki produktu i rezultatu	<p>Wskaźniki produktu:</p> <ul style="list-style-type: none"> -Powierzchnia obszarów objętych rewitalizacją: 14 ha; -Liczba wspartych obiektów infrastruktury zlokalizowanych na rewitalizowanych obszarach: 1; -Liczba wybudowanych obiektów kulturowo - społecznych : 1; -Liczba zmodernizowanych obiektów infrastruktury użyteczności publicznej: 1; -Liczba zmodernizowanych obiektów infrastruktury drogowej: 5; <p>Wskaźniki rezultatu:</p> <ul style="list-style-type: none"> -Liczba przedsiębiorstw ulokowanych na zrewitalizowanym obszarze: 1; -Liczba wydarzeń kulturalnych organizowanych w roku w nowo wybudowanym obiekcie: 5; -Liczba osób biorących udział w organizowanych wydarzeniach kulturalnych na obiekcie w ciągu roku: 300; -Liczba obiektów dostosowanych do potrzeb osób niepełnosprawnych: 1; -Liczba obiektów objętych termomodernizacją: 1 				
6.	Szacunkowy kosztorys do zakresu rzeczowego:	1.920.000,00 zł				
7.	Źródła finansowania	RPO WM 2014-2020- działanie:11.2; 6.3.1; PROW; Środki własne				
8.	Przewidywany harmonogram realizacji projektu:	<table border="1" style="width: 100%; border-collapse: collapse;"> <tr> <td style="text-align: center;">Termin rozpoczęcia:</td> <td style="text-align: center;">2015</td> </tr> <tr> <td style="text-align: center;">Termin zakończenia:</td> <td style="text-align: center;">2022</td> </tr> </table>	Termin rozpoczęcia:	2015	Termin zakończenia:	2022
Termin rozpoczęcia:	2015					
Termin zakończenia:	2022					

KARTA PROJEKTU Nr 6			
1.	Tytuł przedsięwzięcia inwestycyjnego:	Zagospodarowanie centrum wsi Roztoka Wielka.	
2.	Miejsce realizacji	m. Roztoka Wielka	
3.	Wnioskodawca /Partnerzy	Gmina Łabowa; organizacje pozarządowe, przedsiębiorcy	
4.	Zakres rzeczowy wraz z opisem projektu:	<p>Działania:</p> <ol style="list-style-type: none"> 1. Budowa infrastruktury rekreacyjno- sportowej w m. Roztoka Wielka (plac zabaw dla dzieci, boisko ze sztuczną nawierzchnią, mała architektura); 2. Modernizacja świetlicy wiejskiej (prace wewnętrzne w obiekcie w zakresie: wymiana podłóg, malowanie ścian, wyposażenie dające możliwość organizacji spotkań mieszkańców wsi oraz organizacji czasu wolnego dla dzieci i młodzieży); 3. Poprawa bezpieczeństwa na obszarze wsi poprzez modernizację dróg gminnych /droga koło Kościoła; droga koło „P. Pawłowskiego”/ 	
5.	Wskaźniki produktu i rezultatu	<p>Wskaźniki produktu:</p> <ul style="list-style-type: none"> -Powierzchnia obszarów objętych rewitalizacją: 6,4 ha; -Liczba wspartych obiektów infrastruktury zlokalizowanych na rewitalizowanych obszarach: 1; -Liczba zmodernizowanych obiektów kulturowo - społecznych: 1; -Liczba wybudowanych obiektów infrastruktury rekreacyjno-sportowej: 2; <p>Wskaźniki rezultatu:</p> <ul style="list-style-type: none"> -Liczba przedsiębiorstw ulokowanych na zrewitalizowanym obszarze: 1; -Liczba wydarzeń kulturalnych organizowanych w roku w zmodernizowanym obiekcie: 5; -Liczba osób biorących udział w organizowanych wydarzeniach kulturalnych na obiekcie w ciągu roku: 100; -Liczba osób korzystających rocznie z wybudowanej infrastruktury sportowo- rekreacyjnej: 600 	
6.	Szacunkowy kosztorys do zakresu rzeczowego:	320.000,00 zł	
7.	Źródła finansowania	RPO WM 2014-2020- działanie:11.2; 6.3.1; PROW; Środki własne	
8.	Przewidywany harmonogram realizacji projektu:	Termin rozpoczęcia:	2016
		Termin zakończenia:	2022

KARTA PROJEKTU Nr 7		
1.	Tytuł przedsięwzięcia inwestycyjnego:	Rewitalizacja "Uroczyska" w Kamiannej w celu ożywienia gospodarczego w gminie Łabowa
2.	Miejsce realizacji	m. Kamianna
3.	Wnioskodawca /Partnerzy	4Biznes Sp. z o.o., ul. Wiśniowieckiego 66, 33-300 Nowy Sącz
4.	Zakres rzeczowy wraz z opisem projektu:	<p>Celem projektu jest ożywienie gospodarcze gminy Łabowa. Obszar miejscowości Kamianna wskazuje skumulowane problemy społeczne oraz gospodarcze, środowiskowe, funkcjonalno-przestrzenne i techniczne, które wymagają rewitalizacji m. in. wysoki poziom bezrobocia czy niski wskaźnik aktywności gospodarczej. Obszar gminy Łabowa odznacza się również niskim stopniem przedsiębiorczości oraz słabą kondycją lokalnych przedsiębiorstw jak i słabą infrastrukturą techniczną. Planowany projekt polega na rozbudowie i adaptacji istniejących obiektów infrastrukturalnych na obiekt wielofunkcyjny. Obecnie nieruchomość składa się z działki zabudowanej budynkami gospodarczymi. W ramach projektu istniejące obiekty zostaną rozbudowane i zaadaptowane na budynek wielofunkcyjny, łączący różne funkcje: rekreacyjne, kulturalne oraz służące aktywizacji społecznej i zawodowej mieszkańców.</p> <p>Zakres inwestycji:</p> <ol style="list-style-type: none"> 1. Rozbudowa i adaptacja istniejących obiektów infrastrukturalnych na cele turystyczno- rekreacyjne; 2. Wyposażenie obiektu w sprzęt i urządzenia związane z prowadzeniem działalności turystyczno- rekreacyjnej; 3. Zagospodarowanie terenu wokół obiektu na cele turystyczne; <p>Miejsce realizacji inwestycji: Kamianna 50, 33-336 Łabowa Działka ewidencyjna nr 96/6, gmina Łabowa</p>
5.	Wskaźniki produktu i rezultatu	<p>Wskaźniki produktu:</p> <ul style="list-style-type: none"> -Powierzchnia obszarów objętych rewitalizacją: 1,38 ha; -Liczba wspartych obiektów infrastruktury zlokalizowanych na rewitalizowanych obszarach: 2; -Liczba zaadoptowanych obiektów na cele turystyczno- rekreacyjne: 2; -Liczba wybudowanych obiektów infrastruktury rekreacyjno-turystycznej: 1 <p>Wskaźniki rezultatu:</p> <ul style="list-style-type: none"> -Liczba przedsiębiorstw ulokowanych na zrewitalizowanym obszarze: 1; -Liczba osób korzystających rocznie z wybudowanej infrastruktury turystyczno- rekreacyjnej: 600
6.	Szacunkowy kosztorys do zakresu rzeczowego:	8.000.000,00 zł
7.	Źródła finansowania	RPO WM 2014-2020- działanie:11.2; 6.3.1; PROW; Środki własne
8.	Przewidywany harmonogram realizacji projektu:	
	Termin rozpoczęcia:	2017
	Termin zakończenia:	2022

KARTA PROJEKTU Nr 8			
1.	Tytuł przedsięwzięcia inwestycyjnego:	Budowa lokalnego centrum aktywności sportowo- turystycznej w m. Maciejowa.	
2.	Miejsce realizacji	m. Maciejowa, dz. Nr 98, pow. 0,41 ha	
3.	Wnioskodawca /Partnerzy	Gmina Łabowa; organizacje pozarządowe, przedsiębiorcy	
4.	Zakres rzeczowy wraz z opisem projektu:	Działania: 1. Modernizacja istniejącego trawiastego boiska sportowego na cele rekreacyjno- turystyczne poprzez budowę placu zabaw oraz małej architektury (ławki- 5 szt., kosze na śmieci- 5szt, altana, grilowisko); 2. Budowa ścieżki ekologicznej z nasadami rodzimych roślin, montażem tablic edukacyjnych oraz stanowisk edukacyjnych np. sztuczne mrowisko; domki dla ptaków i owadów; 3. Budowa boiska wielofunkcyjnego.	
5.	Wskaźniki produktu i rezultatu	Wskaźniki produktu: -Powierzchnia obszarów objętych rewitalizacją: 0,41 ha; -Liczba wybudowanych obiektów infrastruktury turystyczno- rekreacyjnej (w tym obiektów małej architektury): 14; -Liczba wybudowanych ścieżek edukacyjnych: 1; Wskaźniki rezultatu: -Liczba organizacji pozarządowych obsługujących powstałą infrastrukturę: 1; -Liczba osób korzystających z powstałej infrastruktury w ciągu roku: 600	
6.	Szacunkowy kosztorys do zakresu rzeczowego:	300.000,00 zł	
7.	Źródła finansowania	RPO WM 2014-2020- działanie:11.2; 6.3.1; PROW; Środki własne	
8.	Przewidywany harmonogram realizacji projektu:	Termin rozpoczęcia:	2017
		Termin zakończenia:	2022

3.5.2 Projekty uzupełniające

Tabela 9. Karty projektów nieinwestycyjnych

KARTA PROJEKTU NIEINWESTYCYJNEGO Nr 1			
1.	Tytuł przedsięwzięcia:	Aktywizacja społeczno- zawodowa osób pozostających bez zatrudnienia	
2.	Miejsce realizacji	Gmina Łabowa	
3.	Wnioskodawca /Partnerzy	Gmina Łabowa, organizacje pozarządowe, pracodawcy	
4.	Zakres rzeczowy wraz z opisem projektu:	Działania: -aktywizacja społeczna osób bezrobotnych w tym doradztwo zawodowe oraz pośrednictwo pracy; -aktywizacja zawodowa osób bezrobotnych w tym szkolenia, kursy, staże zawodowe i subsydiowane zatrudnienie; -wsparcie w zakresie zakładania działalności gospodarczej w tym tworzenie spółdzielni socjalnych;	
5.	Wskaźniki produktu i rezultatu	Wskaźniki produktu: -Liczba osób objętych wsparciem: 60 Wskaźniki rezultatu: -Liczba osób, które podejmą zatrudnienie w tym poprzez rozpoczęcie działalności gospodarczej: 20 -Liczba osób, które założą działalność gospodarczą:10 -Liczba osób które podejmą kształcenie po zakończeniu udziału w projekcie: 10	
6.	Szacunkowy kosztorys do zakresu rzeczowego:	1.000.000,00 zł	
7.	Źródła finansowania	RPO WM 2014-2020- działanie: 8.2; 8.3.1; 9.1.1; Środki własne	
8.	Przewidywany harmonogram realizacji projektu:	Termin rozpoczęcia:	2017
		Termin zakończenia:	2022

KARTA PROJEKTU NIEINWESTYCYJNEGO Nr 2			
1.	Tytuł przedsięwzięcia:	Młody duchem- aktywizacja kulturalno- społeczna osób starszych	
2.	Miejsce realizacji	m. Czaczów, Łabowa, Kamianna, Nowa Wieś, Maciejowa	
3.	Wnioskodawca /Partnerzy	Gmina Łabowa, OPS, OSP, organizacje pozarządowe, przedsiębiorcy	
4.	Zakres rzeczowy wraz z opisem projektu:	Działania: -organizacja warsztatów rękodziela ludowego; -organizacja zajęć kulturalnych oraz edukacyjnych tj. np. spotkania z dietetykiem, wyjazdy kulturalne, warsztaty/ spotkania z rehabilitantem; -wyjazdy kulturalne i turystyczne; -warsztaty integracyjne z dziećmi i młodzieżą; -organizacja festynów rodzinnych;	
5.	Wskaźniki produktu i rezultatu	Wskaźniki produktu: -Liczba osób pow. 60 r.ż. objętych wsparciem: 50; Wskaźniki rezultatu: -Liczba osób, które wezmą udział w zajęciach edukacyjnych: 20; -Liczba osób, wezmą udział w zajęciach z zakresu profilaktyki pro-zdrowotnej: 20; -Liczba osób, które wezmą udział w wyjazdach kulturalno-turystycznych: 40; -Liczba uczestników festynów rodzinnych: 200.	
6.	Szacunkowy kosztorys do zakresu rzeczowego:	100.000,00 zł	
7.	Źródła finansowania	RPO WM 2014-2020- działanie: 9.2.3; PROW; Środki własne	
8.	Przewidywany harmonogram realizacji projektu:	Termin rozpoczęcia:	2017
		Termin zakończenia:	2022

KARTA PROJEKTU NIEINWESTYCYJNEGO Nr 3			
1.	Tytuł przedsięwzięcia inwestycyjnego:	Sport to zdrowie- edukacja sportowa dla dzieci i młodzieży	
2.	Miejsce realizacji	Gmina Łabowa	
3.	Wnioskodawca /Partnerzy	Gmina Łabowa, organizacje pozarządowe, OSP, przedsiębiorcy	
4.	Zakres rzeczowy wraz z opisem projektu:	Działania: -organizacja Dnia Sportu w Gminie- zawody sportowe, spotkania z dietetykiem, zajęcia z rehabilitantem /1 raz w roku/; -organizacja Międzyszkolnych zawodów w lekkiej atletyce –zawody dla szkół podstawowych /1 raz w roku/; -organizacja spotkań w szkołach ze sportowcami mające na celu propagowanie ruchu jako formy na zdrowy styl życia /1 raz w roku/; -organizacja zawodów sportowych –Za pan bat z piłką nożną /1 raz w roku/	
5.	Wskaźniki produktu i rezultatu	Wskaźniki produktu: -Liczba dzieci w wieku szkolnym objętych wsparciem: 650; -Liczba zorganizowanych wydarzeń sportowych: 6; Wskaźniki rezultatu: -Liczba dzieci w wieku szkolnym objętych dodatkowymi zajęciami prozdrowotnymi: 300	
6.	Szacunkowy kosztorys do zakresu rzeczowego:	300.000,00 zł	
7.	Źródła finansowania	RPO WM 2014-2020- działanie: 10.1.2; PROW; Środki własne; fundusze krajowe	
8.	Przewidywany harmonogram realizacji projektu:	Termin rozpoczęcia:	2017
		Termin zakończenia:	2022

KARTA PROJEKTU NIEINWESTYCYJNEGO Nr 4			
1.	Tytuł przedsięwzięcia:	Promocja kultury i tradycji lokalnych	
2.	Miejsce realizacji	Gmina Łabowa	
3.	Wnioskodawca /Partnerzy	Gmina Łabowa, GOK, organizacje pozarządowe, przedsiębiorcy, społeczność lokalna	
4.	Zakres rzeczowy wraz z opisem projektu:	Działania: -organizacja wydarzeń kulturalnych promujących kulturę ludową Ziemi Łabowskiej; -opracowanie i wydanie publikacji tematycznych; -promocja oferty turystycznej Gminy w Internecie	
5.	Wskaźniki produktu i rezultatu	Wskaźniki produktu: -Liczba zorganizowanych wydarzeń kulturalnych: 6; -Liczba wydanych wydawnictw promocyjnych: 2; -Liczba przeprowadzonych kampanii informacyjno-promocyjnych: 1 Wskaźniki rezultatu: -Liczba uczestników wydarzeń kulturalnych: 3000; -Liczba turystów odwiedzających gminę: ok. 1000 /rok	
6.	Szacunkowy kosztorys do zakresu rzeczowego:	500.000,00 zł	
7.	Źródła finansowania	RPO WM 2014-2020- działanie: 6.1.2; PROW 2014-2020-LGD; Program Współpracy Transgranicznej Rzeczpospolita Polska- Republika Słowacja; Środki własne; programy krajowe	
8.	Przewidywany harmonogram realizacji projektu:	Termin rozpoczęcia:	2017
		Termin zakończenia:	2022

KARTA PROJEKTU NIEINWESTYCYJNEGO Nr 5			
1.	Tytuł przedsięwzięcia:	Bezpieczny na drodze	
2.	Miejsce realizacji	Gmina Łabowa	
3.	Wnioskodawca /Partnerzy	Gmina Łabowa, GOK, organizacje pozarządowe, przedsiębiorcy, społeczność lokalna, policja, OSP	
4.	Zakres rzeczowy wraz z opisem projektu:	Działania: -organizacja prelekcji w zakresie bezpiecznego poruszania się po drogach oraz oznakowania pieszych; -organizacja wydarzeń edukacyjnych -Bezpieczny Uczeń- zasady ruchu drogowego, zawody bezpieczny na rowerze, konkursy wiedzy z zakresu zachowania na drodze	
5.	Wskaźniki produktu i rezultatu	Wskaźniki produktu: -Liczba zorganizowanych wydarzeń edukacyjnych: 3; -Liczba przeprowadzonych zajęć z zakresu bezpieczeństwa na drodze: 8 Wskaźniki rezultatu: -Liczba uczestników wydarzeń edukacyjnych: 1500	
6.	Szacunkowy kosztorys do zakresu rzeczowego:	500.000,00 zł	
7.	Źródła finansowania	RPO WM 2014-2020- działanie: 6.1.2; 10.1; PROW 2014-2020- LGD; Program Współpracy Transgranicznej Rzeczpospolita Polska- Republika Słowacja; Środki własne; Fundusze krajowe	
8.	Przewidywany harmonogram realizacji projektu:	Termin rozpoczęcia:	2017
		Termin zakończenia:	2022

KARTA PROJEKTU NIEINWESTYCYJNEGO Nr 6			
1.	Tytuł przedsięwzięcia:	Promocja oferty turystyczno- kulturalnej Gminy Łabowa	
2.	Miejsce realizacji	Gmina Łabowa, m. Łabowa	
3.	Wnioskodawca /Partnerzy	Gmina Łabowa, organizacje pozarządowe, przedsiębiorcy, dzieci i młodzież, liderzy lokalni	
4.	Zakres rzeczowy wraz z opisem projektu:	Działania: 1. Opracowanie oraz wydanie folderu promującego ofertę turystyczną gminy; 2. Opracowanie filmu promującego zasoby przyrodnicze, kulturalne oraz turystyczne gminy; 3. Organizacja wydarzeń kulturalnych promujących lokalne zasoby w tym: wyroby lokalne, twórcy ludowi, regionalne zespoły muzyczne	
5.	Wskaźniki produktu i rezultatu	Wskaźniki produktu: -Liczba zorganizowanych wydarzeń kulturalno- promocyjnych na rok: 1, łącznie 3 wydarzenia; -Liczba wydanych folderów promocyjnych: 2 tys. szt; -Liczba opracowanych filmów promocyjnych: 1; Wskaźniki rezultatu: -Liczba turystów odwiedzających gminę w 2010r.: wzrost o 1% w stosunku do 2014 r.; -Liczba osób biorących udział w organizowanych wydarzeniach kulturalnych w ciągu roku: 300	
6.	Szacunkowy kosztorys do zakresu rzeczowego:	250.000,00 zł	
7.	Źródła finansowania	RPO WM 2014-2020- działanie: 11.2; PROW; Środki własne	
8.	Przewidywany harmonogram realizacji projektu:	Termin rozpoczęcia:	2017
		Termin zakończenia:	2022

KARTA PROJEKTU NIEINWESTYCYJNEGO Nr 7			
1.	Tytuł przedsięwzięcia:	Wzmocnienie kadr przedsiębiorstw z terenu Gminy Łabowa oraz wsparcie przedsiębiorczości	
2.	Miejsce realizacji	Gmina Łabowa, m. Łabowa	
3.	Wnioskodawca /Partnerzy	Instytucje otoczenia biznesu (np. MARR), przedsiębiorcy, partnerzy społeczni zainteresowani rozwojem społeczno-gospodarczym obszaru rewitalizowanego, Gmina Łabowa	
4.	Zakres rzeczowy wraz z opisem projektu:	<p>Działania:</p> <ul style="list-style-type: none"> -szkolenia i kursy kwalifikacyjne dla kadr przedsiębiorstw (zarówno pracowników jak i kadry zarządzającej) sektora MSP W ramach przedsięwzięcia planuje się organizację specjalistycznych szkoleń i kursów dedykowanych do firm, w których wcześniej dokonano rozpoznania potrzeb uwzględniających warunki lokalne, w tym szanse i możliwości na terenie objętym rewitalizacją, szczególnie w zakresie wykorzystania potencjału turystycznego Gminy. -wsparcie w zakresie zakładania działalności gospodarczej dla os. pozostających bez zatrudnienia. 	
5.	Wskaźniki produktu i rezultatu	<p>Wskaźniki produktu:</p> <ul style="list-style-type: none"> -Liczba przedsiębiorstw objętych wsparciem: 10; -Liczba przeprowadzonych szkoleń tematycznych: min. 5; -Liczba utworzonych miejsc pracy w wyniku podjęcia działalności gospodarczej: 5; <p>Wskaźniki rezultatu:</p> <ul style="list-style-type: none"> -Liczba osób, które podniosą swoją wiedzę/ kompetencje: 20; -Liczba osób pozostających bez pracy, które rozpoczną działalność gospodarczą: 5 	
6.	Szacunkowy kosztorys do zakresu rzeczowego:	300.000,00 zł	
7.	Źródła finansowania	RPO WM 2014-2020- działanie: 11.2, 8.3, 8.4.1; PROW; Środki własne; Fundusze krajowe	
8.	Przewidywany harmonogram realizacji projektu:	Termin rozpoczęcia:	2017
		Termin zakończenia:	2022

KARTA PROJEKTU NIEINWESTYCYJNEGO Nr 8		
1.	Tytuł przedsięwzięcia:	Podniesienie kompetencji kluczowych uczniów szkół podstawowych i gimnazjalnych
2.	Miejsce realizacji	Placówki edukacyjne na obszarze Gminy Łabowa
3.	Wnioskodawca /Partnerzy	Gmina Łabowa, szkoły, kadra pedagogiczna, społeczność lokalna, organizacje pozarządowe
4.	Zakres rzeczowy wraz z opisem projektu:	W ramach przedsięwzięcia będzie realizowany cykl zajęć pozalekcyjnych dla dzieci i młodzieży szkolnej z obszarów rewitalizowanych. Zajęcia będą dotyczyły przede wszystkim kompetencji kluczowych w obszarach wiedzy istotnych dla rozwoju gospodarki: matematyka, przyroda, fizyka, chemia, języki obce, wiedza obywatelska. Co więcej organizowane będą zajęcia metodą projektu oraz metodą eksperymentu, co pozwoli na rozwój umiejętności organizacyjnych oraz miękkich uczniów tj. umiejętność: pracy w grupie, samodzielnej pracy, samodzielnego myślenia. Szkoły objęte projektem zostaną wyposażone w nowoczesny sprzęt ICT oraz nowoczesne materiały dydaktyczne.
5.	Wskaźniki produktu i rezultatu	Wskaźniki produktu: -Liczba szkół objętych wsparciem: 5; -Liczba uczniów objętych wsparciem: ok. 700 Wskaźniki rezultatu: -Liczba uczniów objętych wsparciem w zakresie rozwijania kompetencji kluczowych: 700 -Liczba nauczycieli objętych wsparciem: 5 -Liczba szkół wyposażonych w sprzęt TIK: 5 -Liczba szkół, których pracownie przedmiotowe zostały wyposażone: 5
6.	Szacunkowy kosztorys do zakresu rzeczowego:	2.000.000,00 zł
7.	Źródła finansowania	RPO WM 2014-2020- działanie: 10.1.3; Środki własne; fundusze krajowe
8.	Przewidywany harmonogram realizacji projektu:	Termin rozpoczęcia: 2017
		Termin zakończenia: 2022

3.6. Komplementarność projektów

Tabela 9. Komplementarność projektów

NAZWA REALIZOWANEGO ZADANIA	KOMPLEMENTARNOŚĆ PROJEKTÓW
Wieś Czaczów jako centrum kulturalno-sportowe	Projekt komplementarny – nie inwestycyjny: 1. Aktywizacja społeczno-zawodowa osób pozostających bez zatrudnienia. 2. Młody duchem - aktywizacja kulturalno- społeczna osób starszych. 3. Bezpieczny na drodze. 4. Sport to zdrowie - edukacja sportowa dla dzieci i młodzieży.
Modernizacja centrum wsi Maciejowa	Projekt komplementarny – nie inwestycyjny: 1. Aktywizacja społeczno-zawodowa osób pozostających bez zatrudnienia. 2. Bezpieczny na drodze. 3. Sport to zdrowie - edukacja sportowa dla dzieci i młodzieży.
Modernizacja centrum wsi Łabowa	Projekt komplementarny – nie inwestycyjny: 1. Młody duchem - aktywizacja kulturalno- społeczna osób starszych. 2. Aktywizacja społeczno-zawodowa osób pozostających bez zatrudnienia. 3. Bezpieczny na drodze. 4. Sport to zdrowie- edukacja sportowa dla dzieci i młodzieży. 5. Promocja kultury i tradycji lokalnych.
Budowa centrum kulturalno- edukacyjno- społecznego w m. Kamianna	Projekt komplementarny – nie inwestycyjny: 1. Aktywizacja społeczno- zawodowa osób pozostających bez zatrudnienia. 2. Młody duchem- aktywizacja kulturalno- społeczna osób starszych.
Modernizacja centrum wsi Nowa Wieś.	Projekt komplementarny – nie inwestycyjny: 1. Młody duchem - aktywizacja kulturalno-społeczna osób starszych. 2. Aktywizacja społeczno-zawodowa osób pozostających bez zatrudnienia. 3. Bezpieczny na drodze. 4. Sport to zdrowie - edukacja sportowa dla dzieci i młodzieży.
Zagospodarowanie centrum wsi Roztoka Wielka	Projekt komplementarny – nie inwestycyjny: 1. Aktywizacja społeczno-zawodowa osób pozostających bez zatrudnienia 2. Młody duchem - aktywizacja kulturalno-społeczna osób starszych. 3. Bezpieczny na drodze. 4. Sport to zdrowie - edukacja sportowa dla dzieci i młodzieży
Rewitalizacja "Uroczyska" w Kamiennej w celu ożywienia gospodarczego w gminie Łabowa	Projekt komplementarny – nie inwestycyjny: 1. Młody duchem - aktywizacja kulturalno-społeczna osób starszych 2. Aktywizacja społeczno-zawodowa osób pozostających bez zatrudnienia 3. Promocja kultury i tradycji lokalnych 4. Promocja oferty turystyczno-kulturalnej Gminy Łabowa 5. Wzmocnienie kadr przedsiębiorstw z terenu Gminy Łabowa oraz wsparcie przedsiębiorczości
Budowa lokalnego centrum aktywności sportowo- turystycznej w m. Maciejowa.	Projekt komplementarny – nie inwestycyjny: 1. Młody duchem - aktywizacja kulturalno-społeczna osób starszych. 2. Bezpieczny na drodze. 3. Sport to zdrowie - edukacja sportowa dla dzieci i młodzieży.

Źródło: opracowanie własne

3.7 Specjalna Strefa Rewitalizacji

Gmina przystępując do opracowania Gminnego Programu Rewitalizacji ustaliła, iż w chwili obecnej nie będzie tworzona Specjalna Strefa Rewitalizacji /SSR/. Jeżeli w terminie późniejszym zajdzie konieczność utworzenia Specjalnej Strefy Rewitalizacji wprowadzana ona będzie w drodze uchwały, będącej aktem prawa miejscowego w określonej w ustawie procedurze. Uchwała w każdym przypadku obowiązywać będzie czasowo, na okres do 10 lat. W przypadku, gdy założone w programie rewitalizacji działania inwestycyjne będą możliwe do wykonania bez uchwalania aktu planistycznego (np. wyłącznie remonty, przebudowy istniejącej tkanki budowlanej, dróg publicznych, przestrzeni publicznych), lub będą zgodne z obowiązującym planem miejscowym, uchwała SSR pozostanie jedynym aktem prawnym wydawanym w procesie rewitalizacji.

3.8. Oczekiwane wskaźniki realizacji Gminnego programu rewitalizacji

Podstawowym narzędziem do weryfikowania postępu realizacji GPR są wskaźniki monitorowania. Dostarczają one informacji dotyczących wskaźników rezultatu, a więc efektów realizacji przedsięwzięć wyszczególnionych w dokumencie. Wybór wskaźników skupiony jest na ocenie osiągnięcia celów GPR. Wynika to z postrzegania interwencji w ramach rewitalizacji, jako procesu całościowego, który nie jest prostą sumą realizowanych projektów, a ma na celu osiągnięcie zmiany we wskazanych obszarach poddanych rewitalizacji.

Wybór wskaźników skupił się przede wszystkim na zapewnieniu adekwatnych mierników poszczególnych celów głównych. W związku z tym jako wskaźniki monitoringu realizacji celów GPR wskazano jak poniżej.

Tabela 10 Wskaźniki monitoringu realizacji celów GPR

Wskaźnik	Wartość wskaźnika (stan obecny)	Źródło danych	Wartość wskaźnika (docelowa)
Cel nr 1: Rozwój aktywności społecznej oraz wspieranie włączenia społecznego			
Liczba organizacji pozarządowych na obszarze rewitalizowanym	12	GUS, KRS	Wzrost o min. 1 podmiot
Liczba obiektów infrastruktury spędzania czasu wolnego na obszarze rewitalizacji	0	Dokumentacja własna Urzędu Gminy	Wzrost o min. 19 obiektów
Cel nr 2: Rozwój przedsiębiorczości i aktywności zawodowej wśród mieszkańców			
Spadek liczby osób bezrobotnych na obszarze rewitalizacji	221	PUP, dane własne Urzędu Gminy, OPS	Spadek o min. 1 %
Stworzenie nowych miejsc pracy na obszarze rewitalizacji	0	Dane własne Urzędu Gminy	Stworzenie min. 5 nowych miejsc pracy

Spadek liczby osób korzystających z pomocy OPS	604	Dane własne Urzędu Gminy, dane z OPS	Spadek o min. 5 osób
Cel nr 3: Nadanie nowych funkcji turystyczno- kulturalno- społecznych obszarowi rewitalizowanemu oraz wzrost bezpieczeństwa na tym obszarze			
Liczba zmodernizowanych dróg lokalnych poprawiających bezpieczeństwo podróżujących	0	Dane własne Urzędu Gminy	6
Liczba nowych przedsięwzięć kulturalnych na obszarze rewitalizacji	0	Dane własne Urzędu Gminy	2
Liczba nowych obiektów kulturalno- społecznych na obszarze rewitalizacji	0	Dane własne z Urzędu Gminy	1
Cel nr 4: Poprawa jakości powietrza oraz stanu środowiska naturalnego			
Wzrost liczby budynków publicznych, w których wykonano termomodernizację, co w efekcie przyczyni się do zmniejszenia liczny źródeł zanieczyszczenia powietrza i poprawy jego jakości.	0	Dane własne Urzędu Gminy	3

Źródło: opracowanie własne

3.9 Wpływ projektów podstawowych na zniwelowanie problemów społeczno-gospodarczych w obszarze rewitalizowanym

Gminny Program Rewitalizacji Gminy Łabowa jest podporządkowany poprawie jakości życia mieszkańców gminy. Każdy z projektów podstawowych, jak i dopuszczalnych do realizacji będzie miał wpływ na zmniejszenie problemów na rewitalizowanych obszarach, ale i całej Gminy Łabowa. Realizacja podstawowych projektów objętych Gminnym Programem Rewitalizacji Gminy Łabowa przyczyni się do zmniejszenia problemów społecznych na terenie Gminy, w tym w szczególności:

Tabela 11. Wpływ projektów inwestycyjnych – podstawowych na zniwelowanie problemów społeczno-gospodarczych w obszarze rewitalizowanym

NAZWA REALIZOWANEGO ZADANIA	WPLYW PROJEKTÓW
Budowa centrum kulturalno-edukacyjno- społecznego w m. Kamianna	<ul style="list-style-type: none"> ✓ zwiększenie dostępu do obiektów infrastruktury kultury, ✓ umożliwienie świadczenia usług edukacji kulturalnej wysokiej jakości, ✓ umożliwienie organizacji wysokiej jakości wydarzeń kulturalnych dla społeczności lokalnej, ✓ zwiększenia ilości wydarzeń kulturalnych organizowanych w gminie a co za tym idzie zwiększenie ilości osób biorących udział w wydarzeniach, ✓ oprawa warunków dla organizacji wydarzeń kulturalnych jako element kreowania postaw obywatelskich, ✓ zapewnienie dostępu do dóbr kultury i uczestnictwa w życiu lokalnej społeczności dla osób niepełnosprawnych, ✓ poprawa warunków dla prowadzenia działań o charakterze społecznym oraz

	<ul style="list-style-type: none"> ✓ edukacyjnym,
Modernizacja centrum wsi Maciejowa	<ul style="list-style-type: none"> ✓ zwiększenie bezpieczeństwa ✓ poprawa estetyki miejscowości ✓ poprawa stanu infrastruktury drogowej ✓ poprawa stanu środowiska a szczególnie powietrza ✓ zwiększenie satysfakcji mieszkańców wynikającej z zamieszkania w tej miejscowości z uwagi na wzrost estetyki centrum miejscowości, a co za tym idzie komfortu życia
Wieś Czaczów jako centrum kulturalno- sportowe	<ul style="list-style-type: none"> ✓ rozwój przedsiębiorczości ✓ stworzenie nowego produktu turystycznego ✓ zwiększenia ilości wydarzeń kulturalnych organizowanych w gminie a co za tym idzie zwiększenie ilości osób biorących udział w wydarzeniach, ✓ zapewnienie dostępu do dóbr kultury i uczestnictwa w życiu lokalnej społeczności dla osób niepełnosprawnych, ✓ poprawa estetyki miejscowości ✓ stworzenie nowych miejsc pracy ✓ stworzenie i poprawa funkcji rekreacyjnych – spędzania czasu wolnego ✓ zwiększenie bezpieczeństwa spędzania wolnego czasu przez dzieci i młodzież ✓ zwiększenie bezpieczeństwa na drodze
Modernizacja centrum wsi Nowa Wieś.	<ul style="list-style-type: none"> ✓ zwiększenie bezpieczeństwa ✓ poprawa estetyki miejscowości ✓ poprawa stanu infrastruktury drogowej ✓ poprawa stanu środowiska a szczególnie powietrza ✓ zwiększenia ilości wydarzeń kulturalnych organizowanych w gminie a co za tym idzie zwiększenie ilości osób biorących udział w wydarzeniach ✓ zapewnienie dostępu do dóbr kultury i uczestnictwa w życiu lokalnej społeczności dla osób niepełnosprawnych ✓ zwiększenie satysfakcji mieszkańców wynikającej z zamieszkania w tej miejscowości z uwagi na wzrost estetyki centrum miejscowości, a co za tym idzie komfortu życia
Modernizacja centrum wsi Łabowa	<ul style="list-style-type: none"> ✓ rozwój przedsiębiorczości ✓ stworzenie nowych miejsc pracy ✓ stworzenie nowego produktu turystycznego ✓ poprawa bezpieczeństwa i komfortu życia mieszkańców ✓ zwiększenie funkcji rekreacyjnych – spędzania czasu wolnego ✓ zwiększenie bezpieczeństwa spędzania wolnego czasu przez dzieci i młodzież
Zagospodarowanie centrum wsi Roztoka Wielka	<ul style="list-style-type: none"> ✓ rozwój przedsiębiorczości ✓ stworzenie nowych miejsc pracy ✓ poprawa stanu infrastruktury drogowej ✓ poprawa bezpieczeństwa i komfortu życia mieszkańców ✓ zwiększenia ilości wydarzeń kulturalnych organizowanych w gminie a co za tym idzie zwiększenie ilości osób biorących udział w wydarzeniach ✓ stworzenie i poprawa funkcji rekreacyjnych – spędzania czasu wolnego
Rewitalizacja "Uroczyska" w Kamiannej w celu ożywienia gospodarczego w gminie Łabowa	<ul style="list-style-type: none"> ✓ rozwój przedsiębiorczości ✓ stworzenie nowych miejsc pracy ✓ stworzenie nowego produktu turystycznego ✓ poprawa bezpieczeństwa i komfortu życia mieszkańców ✓ zwiększenie funkcji rekreacyjnych – spędzania czasu wolnego ✓ zwiększenie bezpieczeństwa spędzania wolnego czasu przez dzieci i młodzież
Budowa lokalnego centrum aktywności sportowo-turystycznej w m. Maciejowa	<ul style="list-style-type: none"> ✓ rozwój przedsiębiorczości ✓ stworzenie nowych miejsc pracy ✓ stworzenie nowego produktu turystycznego ✓ poprawa bezpieczeństwa i komfortu życia mieszkańców ✓ zwiększenie funkcji rekreacyjnych – spędzania czasu wolnego ✓ zwiększenie bezpieczeństwa spędzania wolnego czasu przez dzieci i młodzież

Źródło: opracowanie własne

Tabela 12. Wpływ projektów uzupełniających na zniwelowanie problemów społeczno-gospodarczych w obszarze rewitalizowanym

NAZWA REALIZOWANEGO ZADANIA	WPLYW PROJEKTÓW
Aktywizacja społeczno- zawodowa osób pozostających bez zatrudnienia	<ul style="list-style-type: none"> ✓ zmniejszenie bezrobocia wśród osób dotychczas niepracujących ✓ aktywizacja społeczna osób zagrożonych wykluczeniem społecznym ✓ wzrost przedsiębiorczości w wyniku udzielonego wsparcia w zakresie zakładania działalności gospodarczej w tym spółdzielni socjalnych ✓ wzrost kompetencji w wyniku zorganizowanych szkoleń, staży i subsydiowanego zatrudnienia
Młody duchem- aktywizacja kulturalno- społeczna osób starszych	<ul style="list-style-type: none"> ✓ zwiększenie różnorodności i poprawa jakości oferty edukacyjnej dla osób starszych, ✓ zwiększenie dostępności, podniesienie jakości usług społecznych oraz wspieranie działań na rzecz samopomocy i samoorganizacji, ✓ tworzenie warunków dla integracji wewnątrz- i międzypokoleniowej osób starszych przy wykorzystaniu istniejącej infrastruktury społecznej, ✓ rozwój zróżnicowanych form aktywności społecznej, w tym upowszechnianie wolontariatu, partycypacji w procesach decyzyjnych, w życiu społecznym, w tym udział osób starszych w kształtowaniu polityki publicznej.
Bezpieczny na drodze	<ul style="list-style-type: none"> ✓ zwiększenie świadomości dzieci i młodzieży w zakresie zagrożeń na drodze, a co za tym idzie poprawa ich bezpieczeństwa ✓ tworzenie warunków do współpracy policja – szkoła - lokalne instytucje-lokalna społeczność
Sport to zdrowie- edukacja sportowa dla dzieci i młodzieży	<ul style="list-style-type: none"> ✓ zwiększenie aktywności społecznej i sportowej ✓ zwiększenie świadomości w zakresie potrzeby uprawiania sportów i ich pozytywnego wpływu na zdrowie fizyczne i psychiczne
Promocja kultury i tradycji lokalnych	<ul style="list-style-type: none"> ✓ promocja aktywności kulturalnej, ✓ promocja oferty turystycznej gminy ✓ dotarcie do lokalnych talentów, promocja ich prac, ✓ prezentacja twórczości lokalnej poprzez wydaną publikację i organizację wydarzeń kulturalnych promujących kulturę ludową Ziemi Łabowskiej ✓ wymiana doświadczeń członków różnych organizacji pozarządowych i grup nieformalnych, angażowanie wspólnych działań, ✓ wzmacnianie współpracy, solidarności lokalnej społeczności, ograniczanie podziałów między ludźmi, lepsze poznawanie grup społecznych i ich tradycji, wzajemne zrozumienie i poszanowanie, ✓ ukazanie możliwości tworzenia nowych atrakcyjnych form spędzania czasu wolnego, ✓ tworzenie możliwości do uczenia się, kształcenia i rozwoju osobistego społeczności lokalnych.
Promocja oferty turystyczno- kulturalnej Gminy Łabowa	<ul style="list-style-type: none"> ✓ promocja aktywności kulturalnej, ✓ promocja oferty turystycznej gminy ✓ wzrost przedsiębiorczości mieszkańców w zakresie działalności okołoturystycznych, ✓ wymiana doświadczeń członków różnych organizacji pozarządowych i grup nieformalnych, angażowanie wspólnych działań.
Wzmocnienie kadr przedsiębiorstw z terenu Gminy Łabowa oraz wsparcie przedsiębiorczości	<ul style="list-style-type: none"> ✓ podniesienie jakości kapitału społecznego, ✓ wzrost poziomu przedsiębiorczości, ✓ podniesienie jakości życia i sytuacji materialnej mieszkańców.
Podniesienie kompetencji kluczowych uczniów szkół podstawowych i gimnazjalnych	<ul style="list-style-type: none"> ✓ wyrównanie szans edukacyjnych uczniów z terenu gminy w stosunku do uczniów z większych miast, ✓ poprawa zdawalności egzaminów zewnętrznych (egzamin gimnazjalny), ✓ zapewnienie lepszego startu na dalsze etapy edukacji.

Źródło: opracowanie własne

Tabela 13. Wskaźniki monitoringowe wdrażania Gminnego Programu Rewitalizacji Gminy Łabowa

Lp.	Nazwa wskaźnika	Wartość wyjściowa dla Gminy Łabowa w 2014 r.	Średnia krajowa w 2014r.	Wartość docelowa dla Gminy Łabowa do 2022r.	
1.	Udział ludności wg ekonomicznych grup wieku w % ludności ogółem*	Wiek przedprodukcyjny	27,1	18,0	Bez zmian
		Wiek produkcyjny*	61,5	63,0	Bez zmian
		Wiek poprodukcyjny	11,4	19,0	Bez zmian
2.	Przyrost naturalny na 1000 osób	11,4	0,0	Bez zmian	
3.	Saldo migracji na 1000 osób	-1,4	-0,4	Spadek o 5%	
4.	Odsetek dzieci w wieku 3-5 objętych wychowaniem przedszkolnym	36,6	79,4	Bez zmian	
5.	Liczba uczniów w szkołach podstawowych na 1000 mieszkańców	82	60	Bez zmian	
6.	Liczba uczniów w gimnazjach na 1000 mieszkańców	45,6	29	Bez zmian	
7.	Udział % bezrobotnych zarejestrowanych w liczbie ludności w wieku produkcyjnym	8,6	7,5	Spadek o min. 1%	
8.	Liczba fundacji, stowarzyszeń i organizacji społecznych na 10 tys. Mieszkańców	26	33	Wzrost o min. 1 podmiot	
9.	Liczba jednostek nowo zarejestrowanych w rejestrze REGON na 10 tys. Ludności	83	93	Wzrost o 5%	
10.	Liczba podmiotów wpisanych do rejestru REGON na 10 tys. Ludności	583	1071	Wzrost o 5 %	
11.	Liczba podmiotów na 1000 mieszkańców w wieku produkcyjnym	94,9	170	Bez zmian	
12.	Odsetek mieszkań wyposażonych w instalacje w % ogółu mieszkań	Wodociąg	96,7	95,48	Bez zmian
		Łazienka	92,0	88,0	Bez zmian
		Centralne ogrzewanie	75,4	78,75	Bez zmian
13.	Odsetek mieszkańców korzystających z instalacji w % ogółu ludności	Wodociąg	6,4	91,6	Wzrost o 5%
		kanalizacja**	19,1	68,7	Wzrost o 5%
14.	Wydatki budżetu na pomoc społeczną na 1 mieszkańca w złotych	648,66	536,97	Wzrost o 2%	
15.	Wydatki budżetu na gospodarkę komunalną i ochronę środowiska na 1 mieszkańca w złotych	871,51	325,14	Bez zmian	
16.	Wydatki budżetu na kulturę i ochronę dziedzictwa narodowego na 1 mieszkańca w złotych	70,76	162,22	Wzrost o 5%	
17.	Wydatki budżetu na turystykę na 1 mieszkańca w złotych	45,05	10,38	Wzrost o 5%	

Źródło: Opracowanie własne na podstawie danych GUS według stanu na 31.12.2014r.

3.10 Źródła finansowania

W celu zapewnienia spójności, większej synergii i efektywności realizacji projektów rewitalizacyjnych, wskazano różne możliwe źródła ich finansowania w ramach Europejskiego Funduszu Rozwoju Regionalnego (EFRR), Europejskiego Funduszu Społecznego (EFS) oraz Funduszu Spójności (FS):

1. Regionalny Program Operacyjny Województwa Małopolskiego na lata 2014–2020.
2. Program Operacyjny Infrastruktura i Środowisko 2014–2020, 16.12.2014 (PO IŚ 2014–2020).
3. Program Operacyjny Wiedza Edukacja Rozwój 2014–2020, 17.12.2014 (PO WER 2014–2020).
4. Program Operacyjny Polska Cyfrowa (PO PC 2014-2020).

5. Program Rozwoju Obszarów Wiejskich 2014-2020 (PROW 2014-2020).

Wykaz priorytetów inwestycyjnych w ramach, których Gmina Łabowa może aplikować o fundusze na realizację zadań objętych GPR opisano w poniższych tabelach.

Tabela 14. Priorytety inwestycyjne bezpośrednio związane z rewitalizacją w ramach krajowych programów operacyjnych

Program Operacyjny	Priorytety inwestycyjne
Program Operacyjny Infrastruktura i Środowisko 2014 - 2020	4 iii Wspieranie efektywności energetycznej, inteligentnego zarządzania energią i wykorzystywania odnawialnych źródeł energii w infrastrukturze publicznej, w tym w budynkach publicznych i sektorze mieszkaniowym
	4 v Promowanie strategii niskoemisyjnych dla wszystkich rodzajów terytoriów, w szczególności dla obszarów miejskich, w tym wspieranie zrównoważonej multimodalnej mobilności miejskiej i działań adaptacyjnych mających oddziaływanie łagodzące na zmiany klimatu
	6 c Zachowanie, ochrona, promowanie i rozwój dziedzictwa naturalnego i kulturowego.
	6 e(iv) Podejmowanie przedsięwzięć mających na celu poprawę stanu jakości środowiska miejskiego, rewitalizację miast, rekultywację i dekontaminację terenów przemysłowych (w tym terenów powojaskowych), zmniejszenie zanieczyszczenia powietrza oraz propagowanie działań służących zmniejszaniu hałasu.
	9 a Inwestycje w infrastrukturę zdrowotną i społeczną, które przyczyniają się do rozwoju krajowego, regionalnego i lokalnego zmniejszania nierówności w zakresie stanu zdrowia, promowanie włączenia społecznego poprzez lepszy dostęp do usług społecznych, kulturalnych i rekreacyjnych oraz przejścia z usług instytucjonalnych na usługi na poziomie społeczności lokalnych.
Program Operacyjny Wiedza Edukacja Rozwój	8 ii Trwała integracja na rynku pracy ludzi młodych, w szczególności tych, którzy nie pracują, nie kształcą się ani nie szkolą, w tym ludzi młodych zagrożonych wykluczeniem społecznym i ludzi młodych wywodzących się ze środowisk marginalizowanych, także poprzez wdrażanie gwarancji dla młodzieży.
Program Operacyjny Polska Cyfrowa	2 a Poszerzanie zakresu dostępności łączy szerokopasmowych oraz wprowadzanie szybkich sieci internetowych oraz wspieranie wprowadzania nowych technologii i sieci dla gospodarki cyfrowej.
	2 c Wzmocnienie zastosowań TIK dla e-administracji, e-uczenia się, e-włączenia społecznego, e-kultury, e-zdrowia.

Źródło: opracowanie własne

Tabela 15. Źródła finansowania projektów rewitalizacyjnych w ramach RPO WM

Źródła finansowania projektów rewitalizacyjnych w ramach RPO WM					
Nr Działania	Nr Poddziałania	Rodzaj projektu	Typy	Max. dofinansowanie	Budżet działania
11.2	-	inwestycyjny	A. Przebudowa, rozbudowa, modernizacja i adaptacja obiektów infrastrukturalnych z przeznaczeniem na cele społeczne; B. Budowa, przebudowa, rozbudowa, modernizacja i adaptacja obiektów infrastruktury kultury; C. Działania prowadzące do ożywienia gospodarczego rewitalizowanych obszarów; D. Zagospodarowanie przestrzeni publicznej na cele społeczne; E. Modernizacje, renowacje budynków użyteczności publicznej poprawiające ich estetykę zewnętrzną; F. Modernizacje, renowacje części wspólnych wielorodzinnych budynków mieszkalnych	nie dotyczy	35 000 000 EUR
11.3	-	inwestycyjny	A. Utworzenie i prowadzenie funduszu wspierającego proces rewitalizacji miast i odnowy obszarów wiejskich przy pomocy instrumentów finansowych	nie dotyczy	30 000 000,00 EUR
11.4	-	inwestycyjny	A. Przebudowa, rozbudowa, modernizacja i adaptacja obiektów infrastrukturalnych z przeznaczeniem na cele społeczne; B. Budowa, przebudowa, rozbudowa, modernizacja i adaptacja obiektów infrastruktury kultury; C. Działania prowadzące do ożywienia gospodarczego rewitalizowanych obszarów; D. Zagospodarowanie przestrzeni publicznej na cele społeczne; E. Modernizacje, renowacje budynków użyteczności publicznej poprawiającej ich estetykę zewnętrzną; F. Modernizacje, renowacje części wspólnych wielorodzinnych budynków mieszkalnych	nie dotyczy	15 000 000,00 EUR
Uzupełniające wsparcie rewitalizacji Europejski Fundusz Rozwoju Regionalnego					
Nr Działania	Nr Poddziałania	Rodzaj projektu	Typy	Max. dofinansowanie	Budżet działania
3.1	3.1.2	inwestycyjny	A. Tworzenie nowych lub rozbudowa istniejących Stref Aktywności Gospodarczej	nie dotyczy	35 000 000 EUR
4.3	4.3.2	inwestycyjny	A. Głęboka modernizacja energetyczna budynków użyteczności publicznej	nie dotyczy	30 000 000 EUR
4.3	4.3.3	inwestycyjny	A. Głęboka modernizacja energetyczna budynków użyteczności publicznej; B. Rozwój budownictwa energooszczędnego oraz pasywnego	nie dotyczy	24 000 000 EUR
4.3	4.3.4	inwestycyjny	A. Wsparcie instrumentów finansowanych przeznaczonych dla spółdzielni i wspólnot mieszkaniowych	nie dotyczy	20 000 000 EUR
4.4	4.4.2	inwestycyjny	A. Wymiana źródeł ciepła grzewczych w indywidualnych gospodarstwach domowych (biomasa i paliwa gazowe); B. Rozwój sieci ciepłowniczych	nie dotyczy	34 275 507 EUR
4.5	4.4.3	inwestycyjny	A. Wymiana źródeł ciepła w indywidualnych gospodarstwach domowych (paliwa stałe)	nie dotyczy	15 724 493 EUR
6.1	6.1.1	inwestycyjny	A. Realizacja prac konserwatorskich, restauratorskich, prac zabezpieczających przed zniszczeniem oraz robót budowlanych prowadzonych przy zabytkach nieruchomości	20 000 000 PLN	31 000 000 EUR
6.1	6.1.3	inwestycyjny	A. Rozwój infrastruktury instytucji kultury; B. Dokumentowanie, zachowanie i upowszechnienie dziedzictwa niematerialnego	20 000 000 PLN	10 000 000 EUR
6.3	6.3.1	inwestycyjny	A. Rozwój infrastruktury turystycznej i rekreacyjnej w subregionach	nie dotyczy	25 000 000 EUR

Uzupełniające wsparcie rewitalizacji Europejski Fundusz Społecznych					
Nr Działania	Nr Poddziałania	Rodzaj projektu	Typy	Max. dofinansowanie	Budżet działania
8.2	-	miękki	A. Kompleksowe programy na rzecz aktywizacji zawodowej osób pozostających bez pracy; B. Realizacja ukierunkowanych schematów mobilności transnarodowej EURES	nie dotyczy	A. 50 261 648 EUR B. 127 500 EUR
8.3	8.3.1	miękki	A. Kompleksowe wsparcie dla zakładania działalności gospodarczej w formie dotacji	nie dotyczy	45 000 000 EUR
8.3	8.3.2	miękki	A. Kompleksowe wsparcie dla zakładania działalności gospodarczej, w tym w formie instrumentów zwrotnych	nie dotyczy	5 000 000 EUR
8.5	-	miękki	A. wsparcie dla tworzenia i/lub funkcjonowania podmiotów opieki nad dzieckiem do lat 3, w tym żłobków (m.in. Przyzakładowych) i klubów dziecięcych oraz działania na rzecz zwiększenia liczby miejsc w istniejących instytucjach; B. Tworzenie warunków dla rozwoju opieki nad dziećmi do lat 3 przez dziennego opiekuna	nie dotyczy	25 000 000 EUR
9.1	9.1.1	miękki	A. Realizowane przez ośrodki pomocy społecznej i powiatowe centra pomocy rodzinie, kompleksowe programy na rzecz aktywizacji społecznej i zawodowej osób zagrożonych ubóstwem lub wykluczeniem społecznym oraz ich otoczenia	nie dotyczy	59 500 000 EUR
9.1	9.1.2	miękki	A. Kompleksowe programy na rzecz aktywizacji społecznej i zawodowej osób zagrożonych ubóstwem lub wykluczeniem społecznym oraz ich otoczenia	nie dotyczy	40 500 000 EUR
9.2	9.2.1	miękki	A. wsparcie dla tworzenia i/lub działalności wielospecjalistycznych zespołów wczesnej interwencji dla rodzin z dzieckiem niepełnosprawnym lub zagrożonym niepełnosprawnością; B. wdrożenie programów zdrowotnych ukierunkowanych na rozwiązywanie problemów dzieci i młodzieży; C. wsparcie dla tworzenia i/lub działalności placówek wsparcia dziennego dla dzieci i młodzieży; D. wsparcie projektów w zakresie teleopieki; E. rozwój opieki długoterminowej	nie dotyczy	70 000 000 EUR
9.2	9.2.3	miękki	A. działania wspierające opiekunów nieformalnych osób niesamodzielnych; B. wsparcie dla tworzenia i/lub działalności placówek zapewniających dzienną opiekę i aktywizację osób niepełnosprawnych; C. wsparcie dla tworzenia i/lub działalności ośrodków interwencji kryzysowej	nie dotyczy	31 000 000 EUR
10.1	10.1.2	miękki	A. tworzenie nowych miejsc przedszkolnych; B. rozszerzenie oferty dodatkowej ośrodków wychowania przedszkolnego	nie dotyczy	25 000 000 EUR

Źródło: opracowanie własne na podstawie RPO WM 2014-2020

3.11 Wykaz niezbędnych pozwoleń

Tabela 16. Wykaz niezbędnych pozwoleń – projekty inwestycyjne –podstawowe

NAZWA REALIZOWANEGO ZADANIA	Wymagane pozwolenia
Budowa centrum kulturalno- edukacyjno- społecznego w m. Kamianna	W zależności od ostatecznego zakresu projektu konieczne będzie opracowanie projektu budowlanego i zgłoszenie robót budowlanych lub uzyskanie pozwolenia na wykonanie robót budowlanych od Starosty Powiatu Nowosądeckiego zgodnie z prawem budowlanym i kodeksem postępowania administracyjnego
Modernizacja centrum wsi Maciejowa	W zależności od ostatecznego zakresu projektu konieczne może się okazać zatwierdzenie projektu budowlanego i zgłoszenie robót budowlanych lub uzyskanie pozwolenia na wykonanie robót budowlanych od Starosty Powiatu Nowosądeckiego zgodnie z prawem budowlanym i kodeksem postępowania administracyjnego
Wieś Czaczów jako centrum kulturalno- sportowe	W zależności od ostatecznego zakresu projektu konieczne może się okazać zatwierdzenie projektu budowlanego i zgłoszenie robót budowlanych lub uzyskanie pozwolenia na wykonanie robót budowlanych od Starosty Powiatu Nowosądeckiego zgodnie z prawem budowlanym i kodeksem postępowania administracyjnego
Modernizacja centrum wsi Nowa Wieś.	W zależności od ostatecznego zakresu projektu konieczne może się okazać zatwierdzenie projektu budowlanego i zgłoszenie robót budowlanych lub uzyskanie pozwolenia na wykonanie robót budowlanych od Starosty Powiatu Nowosądeckiego zgodnie z prawem budowlanym i kodeksem postępowania administracyjnego
Modernizacja centrum wsi Łabowa	Wymaga zatwierdzenia projektu budowlanego i udzielenia pozwolenia na wykonanie robót budowlanych od Starosty Powiatu Nowosądeckiego zgodnie z prawem budowlanym i kodeksem postępowania administracyjnego
Zagospodarowanie centrum wsi Roztoka Wielka	W zależności od ostatecznego zakresu projektu konieczne może się okazać zatwierdzenie projektu budowlanego i zgłoszenie robót budowlanych lub uzyskanie pozwolenia na wykonanie robót budowlanych od Starosty Powiatu Nowosądeckiego zgodnie z prawem budowlanym i kodeksem postępowania administracyjnego
Rewitalizacja "Uroczyska" w Kamiennej w celu ożywienia gospodarczego w gminie Łabowa	W zależności od ostatecznego zakresu projektu konieczne może się okazać zatwierdzenie projektu budowlanego i zgłoszenie robót budowlanych lub uzyskanie pozwolenia na wykonanie robót budowlanych od Starosty Powiatu Nowosądeckiego zgodnie z prawem budowlanym i kodeksem postępowania administracyjnego
Budowa lokalnego centrum aktywności sportowo- turystycznej w m. Maciejowa.	W zależności od ostatecznego zakresu projektu konieczne może się okazać zatwierdzenie projektu budowlanego i zgłoszenie robót budowlanych lub uzyskanie pozwolenia na wykonanie robót budowlanych od Starosty Powiatu Nowosądeckiego zgodnie z prawem budowlanym i kodeksem postępowania administracyjnego

Zródło: opracowanie własne

Tabela 17. Wykaz niezbędnych pozwoleń - projekty uzupełniające

NAZWA REALIZOWANEGO ZADANIA ŹRÓDŁO FINANSOWANIA	Wymagane pozwolenia
Aktywizacja społeczno- zawodowa osób pozostających bez zatrudnienia	Nie wymaga pozwoleń
Młody duchem- aktywizacja kulturalno- społeczna osób starszych	Nie wymaga pozwoleń
Bezpieczny na drodze	Nie wymaga pozwoleń
Sport to zdrowie- edukacja sportowa dla dzieci i młodzieży	Nie wymaga pozwoleń
Promocja kultury i tradycji lokalnych	Nie wymaga pozwoleń
Promocja oferty turystyczno- kulturalnej Gminy Łabowa	Nie wymaga pozwoleń
Wzmocnienie kadr przedsiębiorstw z terenu Gminy Łabowa oraz wsparcie przedsiębiorczości	Nie wymaga pozwoleń
Podniesienie kompetencji kluczowych uczniów szkół podstawowych i gimnazjalnych	Nie wymaga pozwoleń

Źródło: opracowanie własne

Wykaz zmian w uchwałach:

Z uwagi na listę planowanych przedsięwzięć rewitalizacyjnych władze Gminy Łabowa nie muszą podejmować uchwał, o których mowa w art. 21 ust. 1 ustawy z dnia 21 czerwca 2001 r. o ochronie praw lokatorów, mieszkaniowym zasobie gminy i o zmianie Kodeksu Cywilnego (Dz.U. z 2014 r. poz. 150 oraz z 2015 r. poz. 1322).

Realizacja projektów rewitalizacyjnych nie wymaga dokonywania zmian z Miejscowym Planie Zagospodarowania Przestrzennego Gminy Łabowa.

W związku z koniecznością utworzenia Komitetu Rewitalizacji zasady wyznaczania składu oraz działania tego organu ustala Rada Gminy w drodze uchwały przed uchwaleniem GPR lub do 3 miesięcy od jego uchwalenia.

Wykaz niezbędnych opinii:

- Opinia Zarządu Powiatu Nowosądeckiego – w zakresie zgodności gminnego programu rewitalizacji ze strategią rozwoju powiatu.
- Opinia Zarządu Województwa Małopolskiego – w zakresie zgodności gminnego programu rewitalizacji z planem zagospodarowania przestrzennego województwa oraz zgodności ze strategią rozwoju województwa.
- Opinia Wojewody Małopolskiego – w zakresie zgodności z zadaniami rządowymi służącymi realizacji celu publicznego określonego w art. 6 ustawy z dnia 21 sierpnia 1997 r. o gospodarce nieruchomościami
- Opinia organów wojskowych, ochrony granic oraz bezpieczeństwa państwa – w zakresie wymagań bezpieczeństwa i obronności.
- Opinia Komendanta Miejskiego Państwowej Straży Pożarnej w Nowym Sączu – w zakresie ochrony przeciwpożarowej.
- Opinia Małopolskiego Państwowego Wojewódzkiego Inspektora Sanitarnego w zakresie ochrony sanitarnej.
- Opinia gminnej komisji urbanistyczno-architektonicznej w zakresie zgodności z planem zagospodarowania przestrzennego.
- Opinia operatorów sieci uzbrojenia terenu, w tym zarządców dróg, linii oraz terenów kolejowych.

- Opinia Komitetu Rewitalizacji, jeżeli zostanie powołany przed uchwaleniem gminnego programu rewitalizacji.
- Opinia Regionalnego Dyrektora Ochrony Środowiska – w zakresie form ochrony przyrody
- Opinia Wojewódzkiego Konserwatora Zabytków – w zakresie form ochrony zabytków
- Opinia właściwego organu administracji geologicznej – w zakresie zagospodarowania terenów osuwisk
- Opinia Dyrektora Regionalnego Zarządu Gospodarki Wodnej – w zakresie zagospodarowania obszarów szczególnego zagrożenia powodzią.

4. System wdrażania Gminnego Programu Rewitalizacji

4.1 Plan finansowy rewitalizacji na lata 2016 – 2022

Tabela 18. Harmonogram realizacji projektów inwestycyjnych - podstawowych

NAZWA REALIZOWANEGO ZADANIA	ŹRÓDŁO FINANSOWANIA (Budżet JST, Budżet państwa, środki prywatne, środki UE, inne)	LATA REALIZACJI							
		2015	2016	2017	2018	2019	2020	2021	2022
Wieś Czaczów jako centrum kulturalno- sportowe	Budżet JST, środki UE- EFRR		X	X	X	X			
Modernizacja centrum wsi Maciejowa	Budżet JST, środki UE-EFRR	X	X	X	X	x			
Modernizacja centrum wsi Łabowa	Budżet JST, środki UE- EFRR		X	X	X	X	X	X	X
Budowa centrum kulturalno-edukacyjno- społecznego w m. Kamianna	Budżet JST, środki UE- EFRR		X	X	X	X	X	x	x
Modernizacja centrum wsi Nowa Wieś	Budżet JST, środki UE- EFRR	X	X	X	X	X	X	X	X
Zagospodarowanie centrum wsi Roztoka Wielka	Budżet JST, środki UE- EFRR		X	X	X	X	X	X	X
Rewitalizacja "Uroczyska" w Kamiannej w celu ożywienia gospodarczego w gminie Łabowa	Środki prywatne, środki UE- EFRR			X	X	X	X	X	X
Budowa lokalnego centrum aktywności sportowo-turystycznej w m. Maciejowa.	Budżet JST, środki UE- EFRR			X	X	X	X	X	X

Źródło: opracowanie własne

Tabela 19. Harmonogram realizacji projektów uzupełniających

NAZWA REALIZOWANEGO ZADANIA ŹRÓDŁO FINANSOWANIA	ŹRÓDŁO FINANSOWANIA (Budżet JST, Budżet państwa, środki prywatne, środki UE, inne)	LATA REALIZACJI							
		2015	2016	2017	2018	2019	2020	2021	2022
Aktywizacja społeczno- zawodowa osób pozostających bez zatrudnienia	Budżet JST, Budżet państwa, środki UE- EFS, środki prywatne			X	X	X	X	X	X
Młody duchem- aktywizacja kulturalno- społeczna osób starszych	Budżet JST, Budżet państwa, środki UE- EFS, środki prywatne			X	X	X	X	X	X
Bezpieczny na drodze	Budżet JST, Budżet państwa, środki UE- EFS, środki prywatne			X	X	X	X	X	X
Sport to zdrowie- edukacja sportowa dla dzieci i młodzieży	Budżet JST, Budżet państwa, środki UE- EFS, środki prywatne			X	X	X	X	X	X

Promocja kultury i tradycji lokalnych	Budżet JST, Budżet państwa, środki UE- EFS, środki prywatne			X	X	X	X	X	X
Promocja oferty turystyczno-kulturalnej Gminy Łabowa	Budżet JST, Budżet państwa, środki UE- EFS, środki prywatne			X	X	X	X	X	X
Wzmocnienie kadr przedsiębiorstw z terenu Gminy Łabowa oraz wsparcie przedsiębiorczości	Budżet JST, Budżet państwa, środki UE- EFS, środki prywatne			X	X	X	X	X	X
Podniesienie kompetencji kluczowych uczniów szkół podstawowych i gimnazjalnych	Budżet JST, Budżet państwa, środki UE- EFS, środki prywatne			X	X	X	X	X	X

Źródło: opracowanie własne

Można stwierdzić, iż zadania /projekty/ zapisane do realizacji w GPR w kontekście ich realizacji do roku 2022 roku:

1. Wpływają na urozmaicenie oferty regionu;
2. Trwale i realnie zmieniają (uzupełniają) dotychczasową ofertę gminy, co wpłynie na wyprowadzenie obszaru rewitalizowanego ze stanu kryzysowego w szczególności poprzez nadanie mu nowej jakości funkcjonalnej i stworzenie warunków do jego rozwoju;
3. Wprowadzają nowe innowacyjne rozwiązania bądź funkcje dla obszaru rewitalizowanego;
4. Faktycznie oddziałują na problemy grup docelowych.

5. System Monitoringu i oceny oraz modyfikacji Programu

5.1 System wdrażania programu

Pierwszym etapem wdrożenia Gminnego Programu Rewitalizacji dla Gminy Łabowa będzie przyjęcie Programu stosowną uchwałą Rady Gminy. Ewentualność nowelizacji dokumentu również wiązała się będzie z przyjęciem odpowiedniej uchwały. Wszelkie dokumenty ewaluacyjne, sprawozdania z realizacji inwestycji oraz sprawozdania okresowe realizacji Programu będą adresowane do Rady Gminy. Ponadto zgodnie z ustawą z dnia 3 października 2008 r. o udostępnianiu informacji o środowisku i jego ochronie, udziale społeczeństwa w ochronie środowiska oraz ocenach oddziaływania na środowisko (Dz. U. Nr 199, poz. 1227 ze zm.) projekt niniejszego dokumentu należy skonsultować z Regionalnym Dyrektorem Ochrony Środowiska w celu ustalenia konieczności przeprowadzenia strategicznej oceny oddziaływania na środowisko.

Wdrażanie Gminnego Programu Rewitalizacji wymaga zaangażowania lokalnych partnerów z sektorów: publicznego, społecznego i gospodarczego. Realizacja niniejszego programu wiązać się będzie z udziałem podmiotu zarządzającego i koordynującego poszczególne działania, a także monitoring i ocenę programu. Głównym zadaniem organów Gminy Łabowa w zarządzaniu Gminnym Programem Rewitalizacji jest jego ukierunkowanie, uchwalenie, kontrolowanie i ocenie z punktu widzenia lokalnej strategii rozwoju. Jest to wyjątkowo istotne z uwagi na znaczenie realizacji Programu dla sprawnej implementacji pozostałych instrumentów rozwoju gminy, a także np. dla możliwości pozyskiwania środków z funduszy strukturalnych, itp.

Szczególne znaczenie odgrywać w tym względzie będzie wyodrębniona jednostka, tj. Komitet Rewitalizacji, będący forum współpracy i dialogu interesariuszy z organami Gminy Łabowa w sprawach dotyczących przygotowania, prowadzenia i oceny rewitalizacji. Pełnić będzie również funkcję opiniodawczo-doradczą wójta. Zasady wyznaczania składu oraz zasady działania Komitetu Rewitalizacji (w tym koszty zarządzania Gminnym Programem Rewitalizacji Gminy Łabowa) zapewniające wyłanianie przez interesariuszy ich przedstawicieli, określi w drodze uchwały Rada Gminy w terminie nie dłuższym niż 3 miesiące, licząc od dnia uchwalenia Gminnego Programu Rewitalizacji. Podjęcie przedmiotowej uchwały poprzedzone zostanie konsultacjami społecznymi. Po przyjęciu uchwały, poszczególne członkowie Komitetu Rewitalizacji niezwłocznie zostaną powołani przez Wójta Gminy Łabowa. Szczegółowy opis działania oraz zadania Komitetu Rewitalizacji opracowany zostanie oraz przyjęty przez Radę Gminy Łabowa w formie Regulaminu.

Zadania Komitetu Rewitalizacji obejmować będą m.in.:

- ✓ koordynowanie realizacji Gminnego Programu Rewitalizacji w zakresie przestrzegania zasad wdrożenia zarówno o charakterze wewnętrznym, przyjętym w uchwale Rady Gminy, jak i zewnętrznym, związanym z finansowaniem projektów rewitalizacyjnych ze środków unijnych,
- ✓ opiniowanie propozycji zmian przedstawianych przez Wójta Radzie Gminy w zakresie Gminnego Programu Rewitalizacji,
- ✓ planowanie zmian w oparciu o elastyczność programu oraz możliwość pojawienia się nowych partnerów zainteresowanych nowymi projektami rewitalizacyjnymi,
- ✓ opiniowanie wniosków przedkładanych przez beneficjentów/partnerów realizujących określone projekty rewitalizacyjne,
- ✓ promowanie działań rewitalizacyjnych i rozwijanie komunikacji społecznej w sektorach: publicznym, społecznym i gospodarczym, celem rozszerzania partnerstwa i partycypacji społecznej,

- ✓ współpraca z Wójtem w zakresie monitoringu Gminnego Programu Rewitalizacji.

Ze względu na cel i charakter Gminny Program Rewitalizacji dla Gminy Łabowa ma formułę otwartą, tzn. że w przypadku zmiany wymogów prawnych, pojawiania się nowych problemów oraz wykreowaniu nowych projektów – będzie on aktualizowany. Projekty odpowiadające na zidentyfikowane problemy będą systematycznie przygotowywane w całym okresie wdrożeniowym. Ich konkretni odbiorcy i zakres determinowane będą: aktualnymi warunkami sytuacji społeczno-gospodarczej Gminy, potrzebami i oczekiwaniami mieszkańców obszarów kryzysowych, poziomem zaangażowania podmiotów lokalnych w planowane działania, możliwościami budżetu gminy oraz dostępnością środków zewnętrznych.

Komitet Rewitalizacji jako koordynator i inicjator współpracy pomiędzy interesariuszami z obszaru poddawanego rewitalizacji odpowiedzialny będzie za zapewnienie partycypacji społecznej w zakresie projektów rewitalizacyjnych. Pozwoli to społeczności lokalnej na aktywny udział w kształtowaniu przestrzeni wokół siebie, a także działanie na rzecz własnych interesów. Ponadto społeczność lokalna jest w stanie dostarczyć istotnych i rzetelnych informacji nt. potrzeb i problemów na obszarze, które są trudne lub wręcz niemożliwe do wychycenia podczas przeprowadzania wstępnych analiz. Należy, zatem umożliwić wymianę informacji i dyskusję o tym, jaki kształt powinna przybrać rewitalizacja. W dialogu powinno uczestniczyć jak najwięcej podmiotów zainteresowanych udziałem w Programie: organizacje pożytku publicznego, stowarzyszenia, przedsiębiorcy, spółdzielnie, mieszkańcy Gminy Łabowa. Instrumentami służącymi do promowania działań rewitalizacyjnych będą m. in.:

- ✓ zebrania w poszczególnych miejscowościach, zwłaszcza z mieszkańcami obszaru rewitalizowanego,
- ✓ informacje o realizowanych bądź zakończonych projektach rewitalizacyjnych przekazywane za pośrednictwem tablic ogłoszeń oraz strony internetowej Gminy Łabowa,
- ✓ spotkania, warsztaty, konsultacje projektów z potencjalnymi partnerami społecznymi i gospodarczymi,
- ✓ informatory, ulotki, informacje w prasie,
- ✓ poczta elektroniczna,
- ✓ współpraca z kościołami i związkami wyznaniowymi.

O rozpoczęciu konsultacji społecznych oraz o formach, w jakich będą prowadzone, powiadamia się nie później niż na 7 dni przed terminem ich przeprowadzenia, w sposób zapewniający udział możliwie szerokiego grona interesariuszy, co najmniej poprzez obwieszczenie, ogłoszenie w sposób zwyczajowo przyjęty w gminie oraz ogłoszenie na stronie podmiotowej Biuletynu Informacji Publicznej gminy. Formami konsultacji społecznych są:

- 1) zbieranie uwag w postaci papierowej lub elektronicznej, w tym za pomocą środków komunikacji elektronicznej, w szczególności poczty elektronicznej lub formularzy zamieszczonych na stronie podmiotowej Biuletynu Informacji Publicznej gminy;
- 2) spotkania, debaty, warsztaty, spacer studyjny, ankiety, wywiady, wykorzystanie grup przedstawicielskich lub zbieranie uwag ustnych.

Konsultacje społeczne prowadzi się z wykorzystaniem co najmniej dwóch form opisanych powyżej. Termin wyznaczony na składanie uwag nie może być krótszy niż 21 dni od dnia powiadomienia o terminie konsultacji. Konsultacje społeczne prowadzi się w sposób ułatwiający zrozumienie prezentowanych treści i odniesienie się do nich, a w przypadku, gdy jest to uzasadnione specyfiką konsultowanych treści, z użyciem wizualizacji oraz sporządzonych w języku niespecjalistycznym skrótów i zestawień informacji zawartych w dokumentach poddawanych konsultacjom. Niezwłocznie po zakończeniu każdej z form konsultacji społecznych opracowuje się informację podsumowującą jej przebieg, zawierającą dane o miejscu i czasie jej przeprowadzenia i omówienie jej przebiegu, wraz ze wskazaniem ewentualnych uwag.

Głównym celem działalności promocyjnej Gminnego Programu Rewitalizacji jest poinformowanie możliwie szerokiej grupy beneficjentów pośrednich (mieszkańców, turystów) o projektach rewitalizacyjnych, a także budowanie platformy współpracy dla przedsiębiorców lokalnych i regionalnych oraz organizacji pozarządowych odnośnie partnerstwa na rzecz poprawy jakości życia mieszkańców i wzmocnienia potencjału Gminy Łabowa. Partycypacja społeczna powinna być, zatem ukierunkowana na:

- ✓ wzmocnianie potencjału społeczności lokalnej i organizacji pozarządowych poprzez skoordynowanie działań w ramach jednego, spójnego projektu akceptowanego i wspieranego przez wszystkich uczestników,
- ✓ optymalne wykorzystanie kompetencji i zasobów będących w dyspozycji Gminy Łabowa, organizacji pozarządowych oraz przedsiębiorców,
- ✓ wsparcie innowacyjności proponowanych rozwiązań, wyrażające się zastosowaniem nowego spojrzenia na problemy związane z rozwojem lokalnym.

5.2 Ewaluacja i monitorowanie Gminnego Programu Rewitalizacji

Monitorowanie to proces regularnego zbierania, a następnie analizowania wiarygodnych danych dotyczących realizowanych projektów. Celem monitorowania jest zapewnienie zgodności realizacji działań rewitalizacyjnych z wcześniej zatwierdzonymi założeniami. Monitorowanie Gminnego Programu Rewitalizacji prowadzone będzie w zakresie rzeczowym i finansowym. Wójt Gminy powoła w strukturze Urzędu Gminy Pełnomocnika ds. rewitalizacji oraz wyznaczy właściwą Komórkę Urzędu Gminy, która przy współpracy z Komitetem Rewitalizacyjnym będzie pełniła funkcję koordynacyjną w zakresie procesu monitorowania realizacji GPR-u.

Pełnomocnik ds. rewitalizacji wraz z członkami Komitetu Rewitalizacji będzie odpowiedzialna za:

- przygotowanie sprawozdania rocznego z realizacji GPR,
- przygotowanie fiszki ewaluacyjnej GPR w celu stwierdzenia konieczności aktualizacji GPR.

Fiszka ewaluacyjna GPR ma na celu bieżące monitorowanie GPR-u pod kątem zmian w ustawodawstwie polskim i wspólnotowym, a także zmian w dokumentach programowych dotyczących Regionalnego Programu Operacyjnego Województwa Małopolskiego na lata 2014 - 2020, a także innych wytycznych i dokumentów odnoszących się do Programów Operacyjnych. Związana z monitoringiem sprawozdawczość obejmuje zbieranie informacji dotyczących wdrażania przedsięwzięć z uwzględnieniem celów i działań, w postaci danych liczbowych, finansowych, wskaźników i innego rodzaju informacji oraz przekazanie ich odpowiednim jednostkom w określonej formie i terminach dla potrzeb monitorowania realizacji Programu. Monitorowanie Programu będzie prowadzone w zakresie rzeczowym i finansowym, w zależności od charakteru dostarczanych danych:

- rzeczowym – dostarczenie danych i informacji na temat aktualnego stanu wdrażania GPR oraz przeprowadzenie oceny poziomu jego realizacji,
- finansowym – analiza danych finansowych realizacji przedsięwzięć, celem oceny postępu finansowego we wdrażaniu Programu.

Monitoring procesu rewitalizacji będzie prowadzony na dwóch głównych poziomach:

- strategicznym – całego Programu,
- operacyjnym - poszczególnych przedsięwzięć.

Monitorowanie będzie się odbywać zarówno na podstawie danych przekazanych przez komórki, jednostki i podmioty realizujące poszczególne zadania, ale również uwzględniając inne dane kontekstowe odnoszące się do wskaźników, przy czym wskaźnikowane będą produkty i rezultaty, a dla całego Programu również oddziaływania. Wszystkie wskaźniki mierzone będą cyklicznie. Częstotliwość pomiaru wskaźników jest uzależniona od kategorii wskaźnika. Monitorowanie

finansowe obejmować będzie dane finansowe z realizacji przedsięwzięć, będących podstawą do oceny efektywności wydatkowania przeznaczonych na nie środków, w oparciu o raporty okresowe uwzględniające wysokość wkładu finansowego pochodzącego ze środków publicznych i prywatnych. Kluczowymi podmiotami zaangażowanymi w system monitoringu Programu będą:

- Pełnomocnik ds. rewitalizacji, do którego zadań będzie należało między innymi:
 - przygotowanie projektu założeń dla systemu monitoringu, w tym odpowiednich wzorów raportów;
 - sporządzanie na podstawie zebranych sprawozdań cząstkowych sprawozdania z realizacji Programu nie rzadziej niż raz na 3 lata wraz z jego oceną, w terminach ustalonych zgodnie z wewnętrznymi regulacjami Urzędu Gminy dotyczącymi monitoringu dokumentów strategicznych;
- Komitet Rewitalizacyjny, do zadań, którego będzie należało między innymi:
 - przyjęcie ramowych założeń systemu monitoringu, w tym systemu raportowania;
 - przyjmowanie raportów rocznych z realizacji Programu.

Podstawą systemu monitoringu i oceny realizacji programu będzie ciągły dialog pomiędzy interesariuszami procesu rewitalizacji. Celem umożliwienia aktywnego udziału różnych interesariuszy w przygotowaniu, prowadzeniu oraz ocenie rewitalizacji, raporty monitoringowe powinny być udostępnione lokalnej społeczności, m.in. poprzez ich publikację na odpowiedniej stronie internetowej Urzędu Gminy. Aby ułatwić proces i obniżyć koszty gromadzenia danych, system zostanie w istotnej części oparty na wskaźnikach gromadzonych przez różne instytucje (np. GUS, Policja, Szkoły, OPS, PUP) i w ramach współpracy uzgodniony zostanie system wymiany informacji:

-przekazywanie już gotowych danych (wykorzystując agregację lub desegregację danych z innych pomiarów),

-wypracowany mechanizm zbierania dodatkowych danych dla obszaru rewitalizacji i konkretnych przedsięwzięć, w tym w ramach badań zleconych.

Uzyskiwane wyniki pomiarów będą przedmiotem analizy w kontekście oceny skuteczności prowadzonych działań i będą stanowić podstawę do wprowadzania ewentualnych zmian w celu optymalizowania procesu rewitalizacji. W celu wdrożenia skutecznego systemu monitorowania i informowania o postępach interesariuszy opracowany zostanie przez Pełnomocnika ds. Rewitalizacji, system pozyskiwania i agregowania danych.

Poszczególne projekty będą objęte jednakowym systemem ewaluacji. Odpowiedzialny za to będzie Komitet Rewitalizacji. Będzie on dokonywał ewaluacji poszczególnych projektów, a także corocznej ewaluacji realizacji założeń Gminnego Programu Rewitalizacji. W roku 2022 zostanie przeprowadzona kompleksowa ocena efektów realizacji, porównanie osiągniętych wskaźników produktu i rezultatu z prognozowanymi, a także zostaną podjęte kroki w celu wyznaczenie kierunków rewitalizacji na następne lata. Komitet Rewitalizacji wykona wzór karty oceny projektów, która będzie wypełniana przez poszczególne podmioty wykonawcze po zakończeniu realizacji projektu. Umożliwi to skwantyfikowanie wskaźników produktu i rezultatu z perspektywy pojedynczej inwestycji, co z kolei umożliwi opisanie i porównanie efektów w sposób jednoznaczny i przejrzysty. Mając do dyspozycji karty projektów zrealizowanych już inwestycji, ocenić będzie można ich skuteczność, oszacować zagrożenia i szanse inwestycji o zbliżonym charakterze. Stanowiąc to będzie punkt odniesienia w następnych latach procesu rewitalizacji i pozwoli nadać mu pożądany kierunek oraz uniknąć błędów dotychczas popełnionych.

Ocena (ewaluacja) osiągnięcia celów Gminnego Programu Rewitalizacji będzie dokonywana etapami rocznymi (ocena roczna), etapami trzyletnimi (ocena etapowa) oraz na koniec 2022 roku (ocena końcowa).

5.3 Ocena oddziaływania na środowisko Gminnego Programu Rewitalizacji

Zgodnie z ustawą z dnia 3 października 2008 r. o udostępnianiu informacji o środowisku i jego ochronie, udziale społeczeństwa w ochronie środowiska oraz ocenach oddziaływania na środowisko (Dz. U. Nr 199, poz. 1227 ze zm.) projekt niniejszego dokumentu został przedłożony Regionalnemu Dyrektorowi Ochrony Środowiska w Krakowie w sprawie uzgodnienia konieczności przeprowadzenia strategicznej oceny oddziaływania na środowisko oraz określenia zakresu i stopnia szczegółowości informacji wymaganych w prognozie oddziaływania na środowisko w przypadku konieczności jej opracowania. Zgodnie z otrzymanym pismem Gminny Program Rewitalizacji dla Gminy Łabowa nie wymaga przeprowadzenia strategicznej oceny oddziaływania na środowisko.

5.4 System wprowadzania zmian w programie rewitalizacji /procedury uaktualniania

Gminny Program Rewitalizacji podlegać będzie ocenie aktualności i stopnia realizacji dokonywanej przez wójta co najmniej raz na trzy lata. Przedmiotowa ocena podlega zaopiniowaniu przez Komitet Rewitalizacji oraz ogłoszeniu na stronie podmiotowej gminy w Biuletynie Informacji Publicznej. W przypadku stwierdzenia, że gminny program rewitalizacji wymaga zmiany, wójt występuje do rady gminy z prośbą o jego zmianę. Do wniosku załączona zostaje w/w opinia. Zmiana gminnego programu rewitalizacji następuje w trybie, w jakim on jest uchwalany, tj.:

- Przeprowadzenie konsultacji społecznych proponowanych zmian w Gminnym Programie Rewitalizacji
- Złożenie przez Wójta wniosku do Rady Gminy o zmiany w GPR z opisem zmian, i uzasadnieniem
- Podjęcie uchwały Rady Gminy o przystąpieniu do sporządzenia aktualizacji Gminnego Programu Rewitalizacji
- Dokonanie aktualizacji dokumentu
- Konsultacje społeczne projektu zaktualizowanego Gminnego Programu Rewitalizacji
- Wniosek wójta o zaopiniowanie projektu zaktualizowanego gminnego programu rewitalizacji do organów i instytucji wymienionych w art. 17 ust. 2 pkt 4 ustawy z dnia 9 października 2015 r. o rewitalizacji (Dz. U. z 2015 r., poz. 1777).
- Zmiana GPR nie wymaga uzyskania opinii, o których mowa w art. 17 ust. 2 pkt 4 ustawy z dnia 9 października 2015 r. o rewitalizacji (Dz. U. z 2015 r., poz. 1777), ani przeprowadzenia konsultacji społecznych, jeżeli:
 - ✓ Nie dotyczy przedsięwzięć rewitalizacyjnych, o których mowa w art. 15 ust 1 pkt 5 lit a ustawy z dnia 9 października 2015 r. o rewitalizacji (Dz. U. z 2015 r., poz. 1777)
 - ✓ Nie wymaga zmiany uchwały, o której mowa w art. 25 ustawy z dnia 9 października 2015 r. o rewitalizacji (Dz. U. z 2015 r., poz. 1777)
- Wprowadzenie zmian w aktualizacji gminnego programu rewitalizacji pochodzących z konsultacji społecznych i uzyskanych opinii
- Przedłożenie radzie gminy przez wójta projektu zaktualizowanego gminnego programu rewitalizacji.

Spis Tabel

- Tabela 1.** Harmonogram działań w zakresie tworzenia Gminnego Programu Rewitalizacji
- Tabela 2.** Wskaźniki Gminnego Programu Rewitalizacji
- Tabela 3.** Zakres danych referencyjnych użytych w diagnozie służącej delimitacji obszarów problemowych na terenie Gminy Łabowa.
- Tabela 4.** Skumulowana ilość obszarów problemowych w poszczególnych miejscowościach Gminy Łabowa z uwzględnieniem ich skali i wag
- Tabela 5.** Cele główne i cele szczegółowe procesu rewitalizacji na terenie Gminy Łabowa
- Tabela 6.** Charakterystyka i zasięg przestrzenny poszczególnych podobszarów
- Tabela 7.** Karty projektów inwestycyjnych
- Tabela 8.** Karty projektów nieinwestycyjnych
- Tabela 9.** Komplementarność projektów
- Tabela 10.** Wskaźniki monitoringu realizacji celów GPR
- Tabela 11.** Wpływ projektów inwestycyjnych – podstawowych na zniwelowanie problemów społeczno-gospodarczych w obszarze rewitalizowanym
- Tabela 12.** Wpływ projektów uzupełniających na zniwelowanie problemów społeczno-gospodarczych w obszarze rewitalizowanym
- Tabela 13.** Wskaźniki monitoringowe wdrażania Gminnego Programu Rewitalizacji Gminy Łabowa
- Tabela 14.** Priorytety inwestycyjne bezpośrednio związane z rewitalizacją w ramach krajowych programów operacyjnych
- Tabela 15.** Źródła finansowania projektów rewitalizacyjnych w ramach RPO WM
- Tabela 16.** Wykaz niezbędnych pozwoleń – projekty inwestycyjne –podstawowe
- Tabela 17.** Wykaz niezbędnych pozwoleń projekty – uzupełniające
- Tabela 18.** Harmonogram realizacji projektów inwestycyjnych - podstawowych
- Tabela 19.** Harmonogram realizacji projektów uzupełniających

Spis Map

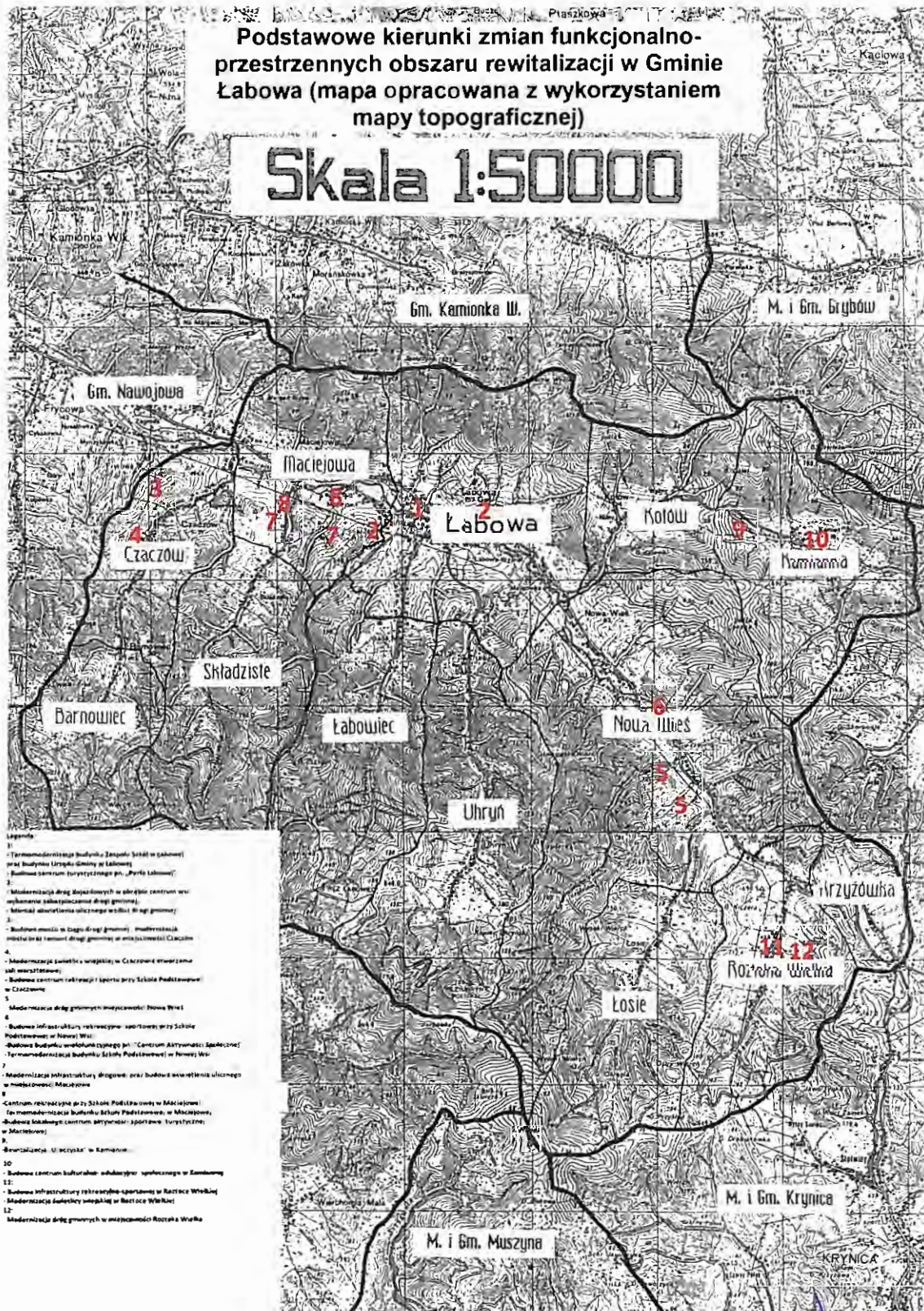
- Mapa 1.** Mapa Gminy Łabowa obrazująca podstawowe kierunki zmian funkcjonalno-przestrzennych obszaru rewitalizacji w Gminie Łabowa
- Mapa 2.** Mapa Gminy Łabowa obrazująca podstawowe kierunki zmian funkcjonalno-przestrzennych obszaru rewitalizacji- centrum miejscowości Czaczów
- Mapa 3.** Mapa Gminy Łabowa obrazująca podstawowe kierunki zmian funkcjonalno-przestrzennych obszaru rewitalizacji - centrum miejscowości Kamianna
- Mapa 4.** Mapa Gminy Łabowa obrazująca podstawowe kierunki zmian funkcjonalno-przestrzennych obszaru rewitalizacji – centrum miejscowości Łabowa
- Mapa 5.** Mapa Gminy Łabowa obrazująca podstawowe kierunki zmian funkcjonalno-przestrzennych obszaru rewitalizacji – centrum miejscowości Maciejowa (1z2)
- Mapa 6.** Mapa Gminy Łabowa obrazująca podstawowe kierunki zmian funkcjonalno-przestrzennych obszaru rewitalizacji – centrum miejscowości Maciejowa (2z2)
- Mapa 7.** Mapa Gminy Łabowa obrazująca podstawowe kierunki zmian funkcjonalno-przestrzennych obszaru rewitalizacji – centrum miejscowości Nowa Wieś (1z2)
- Mapa 8.** Mapa Gminy Łabowa obrazująca podstawowe kierunki zmian funkcjonalno-przestrzennych obszaru rewitalizacji – centrum miejscowości Nowa Wieś (2z2)
- Mapa 9.** Mapa Gminy Łabowa obrazująca podstawowe kierunki zmian funkcjonalno-przestrzennych obszaru rewitalizacji – centrum miejscowości Roztoka Wielka

PRZEWODNICZĄCY
RADY GMINY
Krzysztof Skraba

Przedmiotowy dokument powstał w ramach projektu pt. Opracowanie Gminnego Programu
Rewitalizacji dla Gminy Łabowa.
Projekt współfinansowany ze środków Unii Europejskiej z Funduszu Spójności w ramach Programu
Operacyjnego Pomoc Techniczna 2014-2020.



**Załącznik nr 1 do Gminnego Programu Rewitalizacji Gminy Łabowa na lata 2016-2022:
Mapa Gminy Łabowa obrazująca podstawowe kierunki zmian funkcjonalno-przestrzennych
obszaru rewitalizacji w Gminie Łabowa**



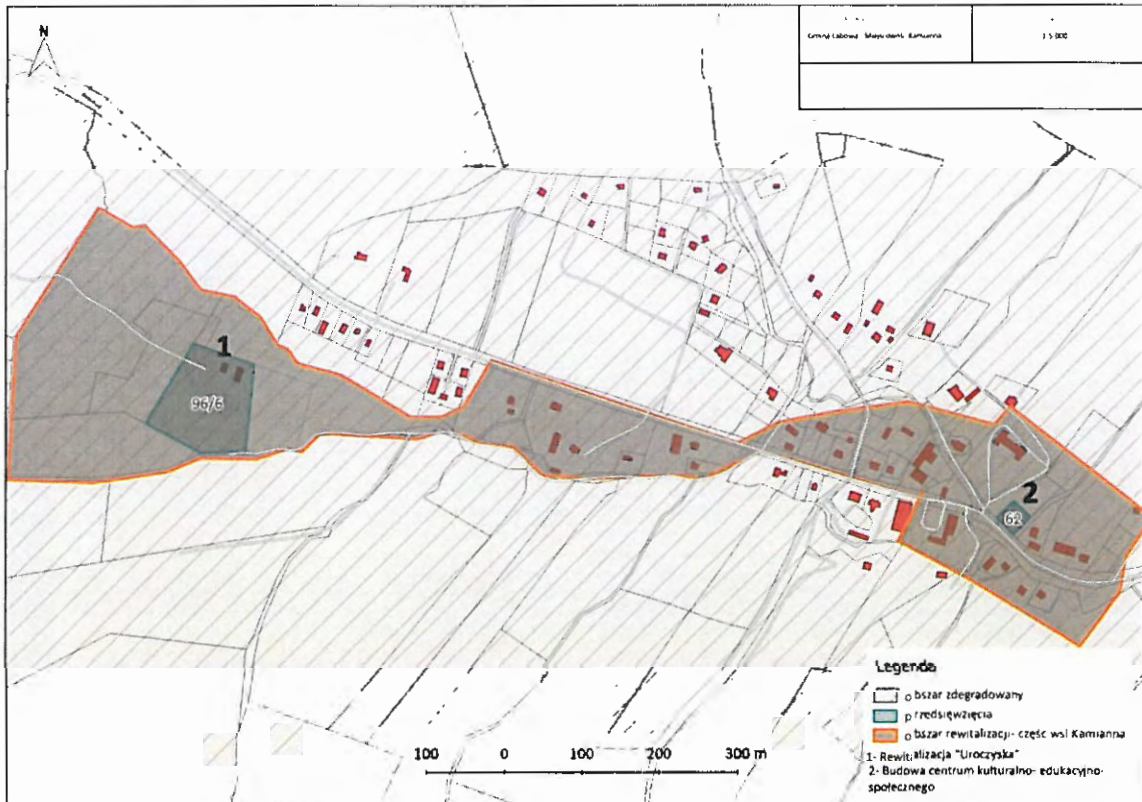
**PRZEWODNICĄCY
RADO GMINY**

Krzysztof Skraba

Załącznik nr 2 do Gminnego Programu Rewitalizacji Gminy Łabowa na lata 2016-2022: Mapa Gminy Łabowa obrazująca podstawowe kierunki zmian funkcjonalno-przestrzennych obszaru rewitalizacji - centrum miejscowości Czaczów

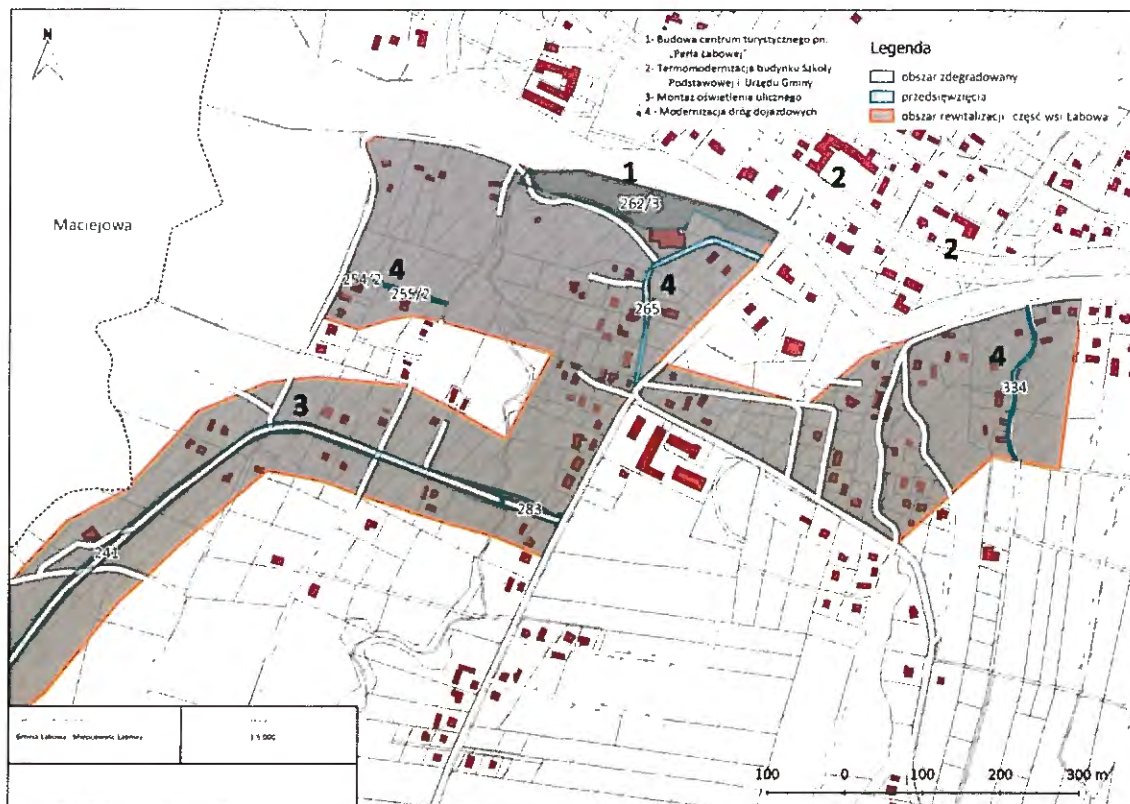


Załącznik nr 3 do Gminnego Programu Rewitalizacji Gminy Łabowa na lata 2016-2022: Mapa Gminy Łabowa obrazująca podstawowe kierunki zmian funkcjonalno-przestrzennych obszaru rewitalizacji – centrum miejscowości Kamianna



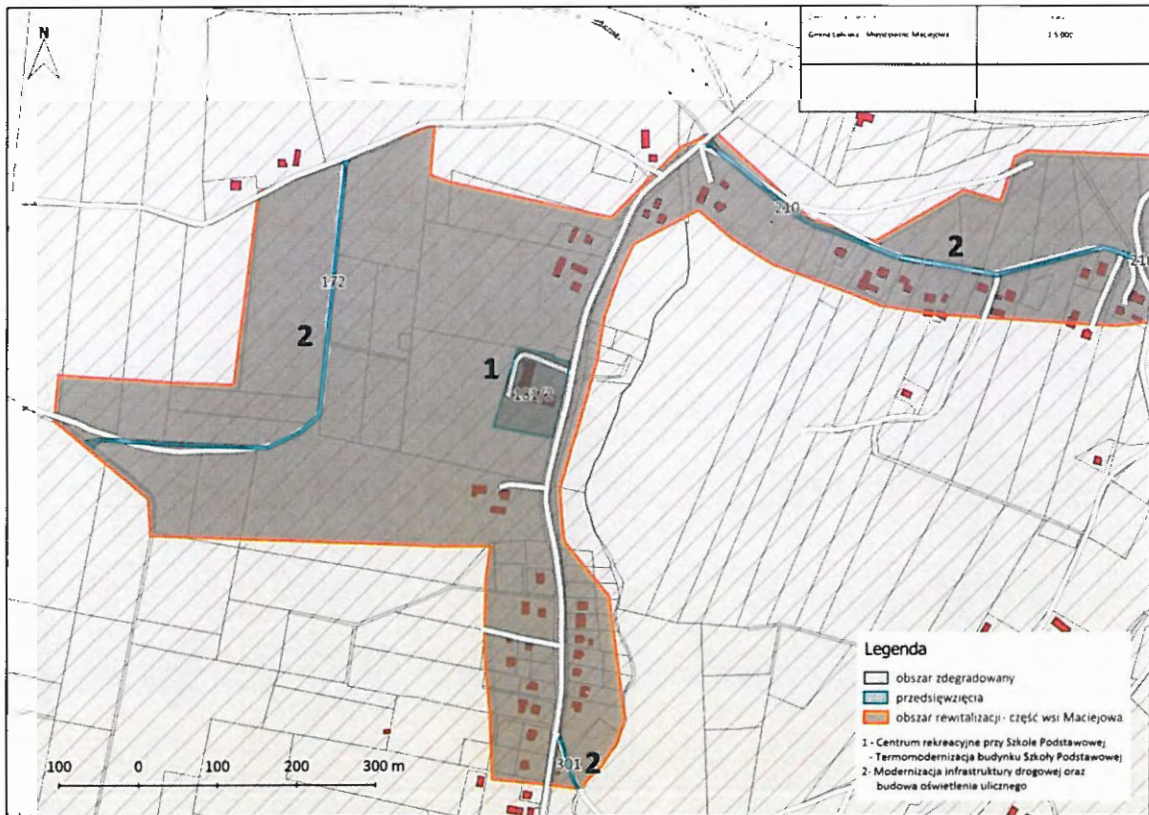
**PRZEWODNICĄC,
RADA GMINY**
Krzysztof Skraba

Załącznik nr 4 do Gminnego Programu Rewitalizacji Gminy Łabowa na lata 2016-2022: Mapa Gminy Łabowa obrazująca podstawowe kierunki zmian funkcjonalno-przestrzennych obszaru rewitalizacji – centrum miejscowości Łabowa



**PRZEWODNICZĄCY
RADY GMINY**
Krzysztof Skraba

Załącznik nr 5 do Gminnego Programu Rewitalizacji Gminy Łabowa na lata 2016-2022: Mapa Gminy Łabowa obrazująca podstawowe kierunki zmian funkcjonalno-przestrzennych obszaru rewitalizacji – centrum miejscowości Maciejowa (1z2)

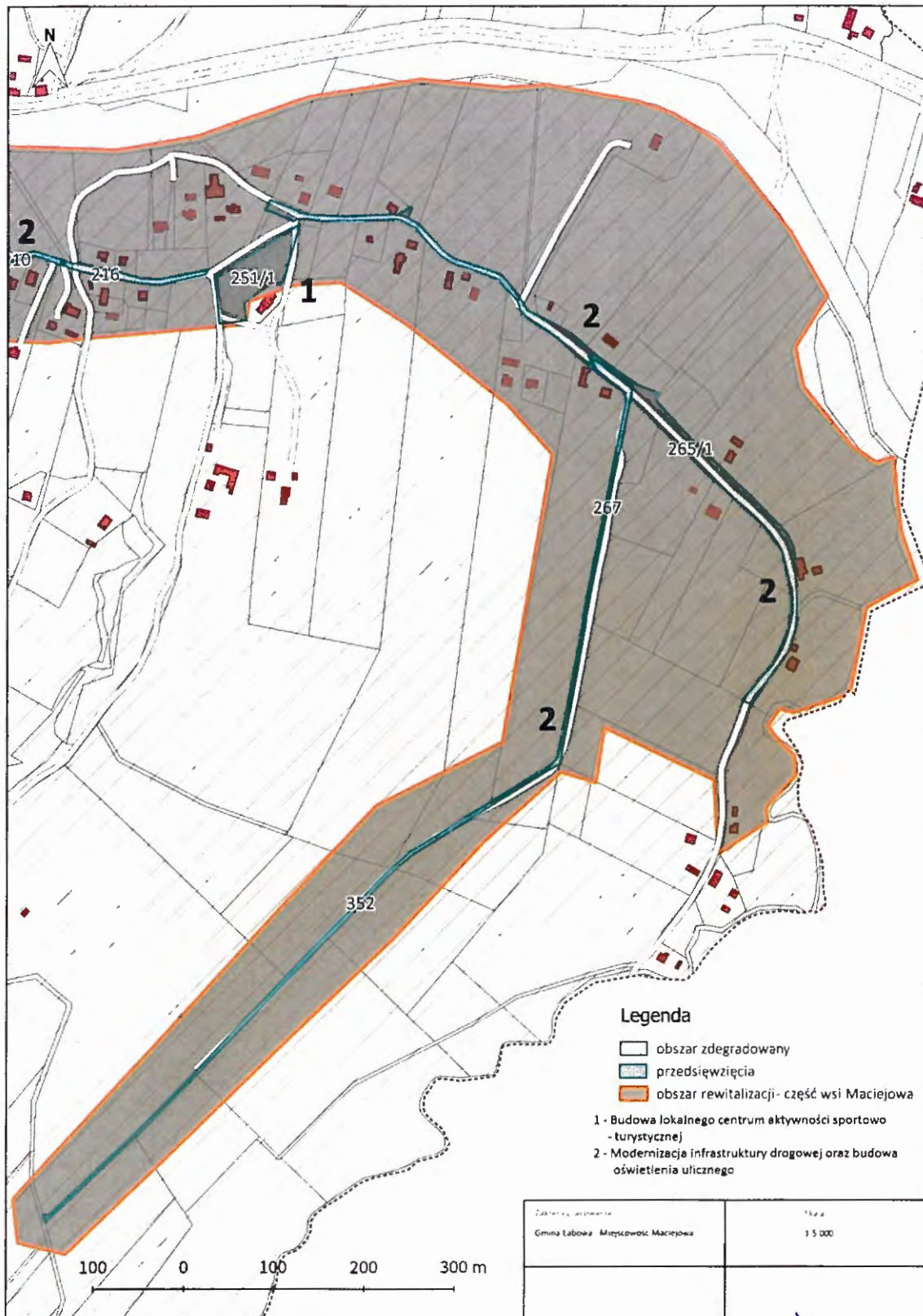


**PRZEWODNICZĄCY
RADY GMINY**
Krzysztof Skraba

**R A D A
G M I N Y L A B O W A**

33-336 LABOWA
powiat nowosądecki
województwo małopolskie

Załącznik nr 6 do Gminnego Programu Rewitalizacji Gminy Labowa na lata 2016-2022: Mapa Gminy Labowa obrazująca podstawowe kierunki zmian funkcjonalno-przestrzennych obszaru rewitalizacji – centrum miejscowości Maciejowa (2z2).



**PRZEWODNICZĄCY
R A D Y G M I N Y**

Krzysztof Skraba

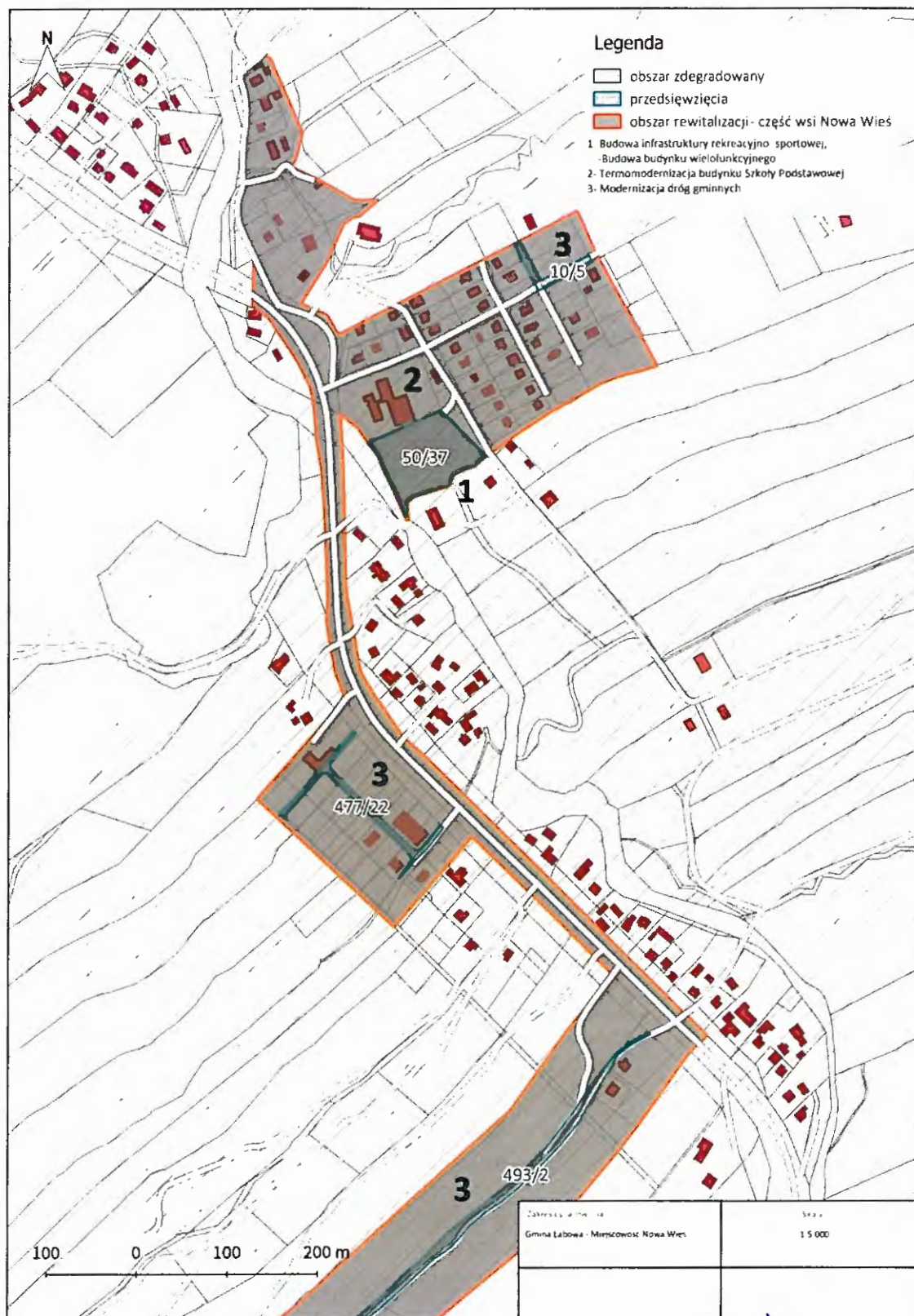
**Załącznik nr 7 do Gminnego Programu Rewitalizacji Gminy Łabowa na lata 2016-2022: Mapa
Gminy Łabowa obrazująca podstawowe kierunki zmian funkcjonalno-przestrzennych obszaru
rewitalizacji – centrum miejscowości Nowa Wieś (1z2)**



**PRZEWODNICZĄCY
RADY GMINY**

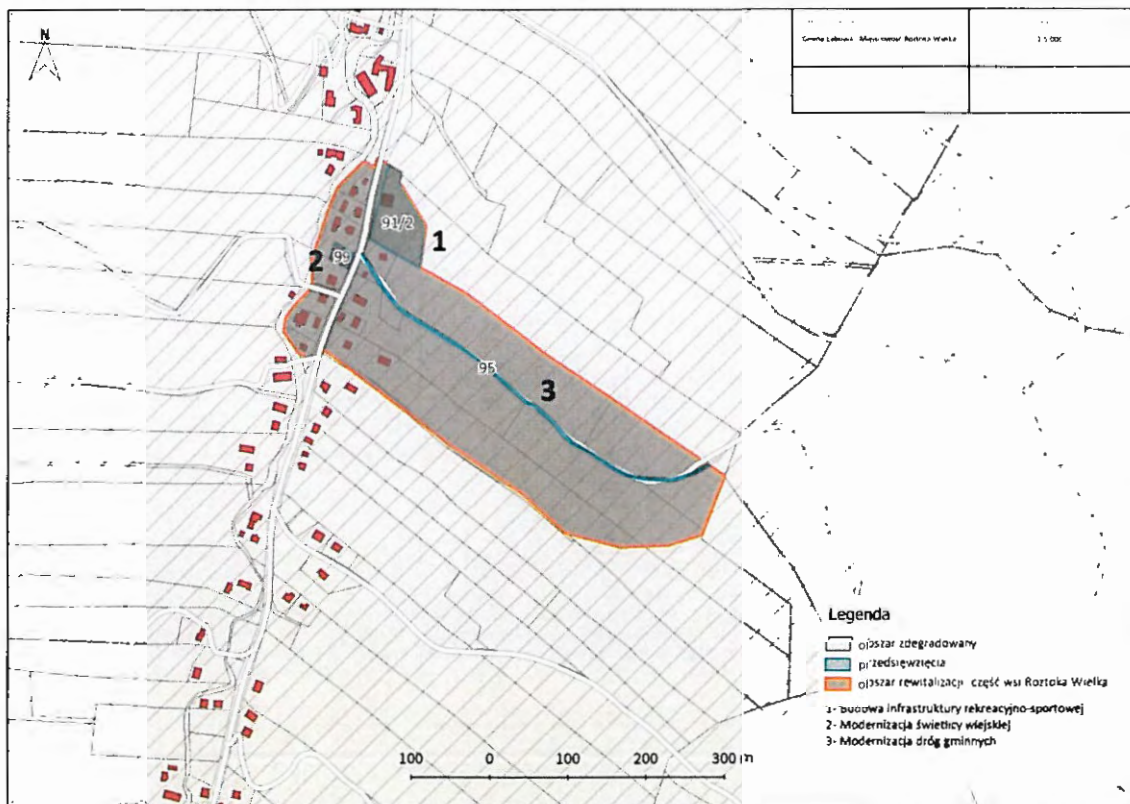
Krzysztof Skraba

Załącznik nr 8 do Gminnego Programu Rewitalizacji Gminy Łabowa na lata 2016-2022: Mapa Gminy Łabowa obrazująca podstawowe kierunki zmian funkcjonalno-przestrzennych obszaru rewitalizacji – centrum miejscowości Nowa Wieś (2z2)



**PRZEWODNICZĄCY
RADY GMINY**
Krzysztof Skraba

Załącznik nr 9 do Gminnego Programu Rewitalizacji Gminy Łabowa na lata 2016-2022: Mapa Gminy Łabowa obrazująca podstawowe kierunki zmian funkcjonalno-przestrzennych obszaru rewitalizacji – centrum miejscowości Rozтока Wielka



**PRZEWODNICZĄCY
RADY GMINY**
Krzysztof Skraba