

**Uchwała Nr LIII/351/2018
Rady Gminy Łabowa
z dnia 25 września 2018r.**

w sprawie: zmiany uchwały Nr XLIX/322/2018 Rady Gminy Łabowa z dnia 22 maja 2018r. w sprawie przystąpienia do zmiany miejscowego planu zagospodarowania przestrzennego Gminy Łabowa z wyłączeniem obszaru Popradzkiego Parku Krajobrazowego w sołectwie Łabowa, zmienionej uchwałą nr LI/335/2018 Rady Gminy Łabowa z dnia 7 sierpnia 2018r.

Działając na podstawie art. 18 ust.2 pkt. 5 ustawy z dnia 8 marca 1990 r. o samorządzie gminnym (t. j. Dz. U. z 2018r. poz. 994 z późn. zm.) oraz art. 3 ust. 1, art. 14 i art. 27 ustawy z dnia 27 marca 2003 roku o planowaniu i zagospodarowaniu przestrzennym (t. j. Dz.U. z 2017r. poz. 1073 z późn. zm.) – Rada Gminy Łabowa, na wniosek Wójta Gminy Łabowa uchwała, co następuje:

§ 1.

1. W uchwale Nr XLIX/322/2018 Rady Gminy Łabowa z dnia 22 maja 2018r. w sprawie przystąpienia do zmiany miejscowego planu zagospodarowania przestrzennego Gminy Łabowa z wyłączeniem obszaru Popradzkiego Parku Krajobrazowego w sołectwie Łabowa, zmienionej uchwałą nr LI/335/2018 Rady Gminy Łabowa z dnia 7 sierpnia 2018r. - § 1 ust.1 otrzymuje nowe brzmienie:

„1. Przystępuje się do opracowania zmiany miejscowego planu zagospodarowania przestrzennego Gminy Łabowa z wyłączeniem obszaru Popradzkiego Parku Krajobrazowego w sołectwie Łabowa, uchwalonego uchwałą Nr XXV/166/2004 Rady Gminy Łabowa z dnia 30 grudnia 2004 r. (Dz. Urz. Wojew. Małopolskiego z 2005 r. Nr 100, poz.675 z późn. zm.) obejmującej tereny w rejonie działek nr: 458/3, 498/16, 498/7, 498/13, 156/8, 614/12, 246/18, 163/1, 624/9, 624/4, 312/149 położonych w miejscowości Łabowa.”

2. Załącznik Nr 1 otrzymuje nowe brzmienie zgodnie z załącznikiem graficznym nr 1 do niniejszej uchwały.

3. Załącznik Nr 4 otrzymuje nowe brzmienie zgodnie z załącznikiem graficznym nr 2 do niniejszej uchwały.

§ 2.


Pozostałe zapisy uchwały Nr XLIX/322/2018 Rady Gminy Łabowa z dnia 22 maja 2018r. w sprawie przystąpienia do zmiany miejscowego planu zagospodarowania przestrzennego Gminy Łabowa z wyłączeniem obszaru Popradzkiego Parku Krajobrazowego w sołectwie Łabowa zmienionej uchwałą nr LI/335/2018 Rady Gminy Łabowa z dnia 7 sierpnia 2018r. pozostają bez zmian.

§ 3.


Wykonanie uchwały powierza się Wójtowi Gminy Łabowa.

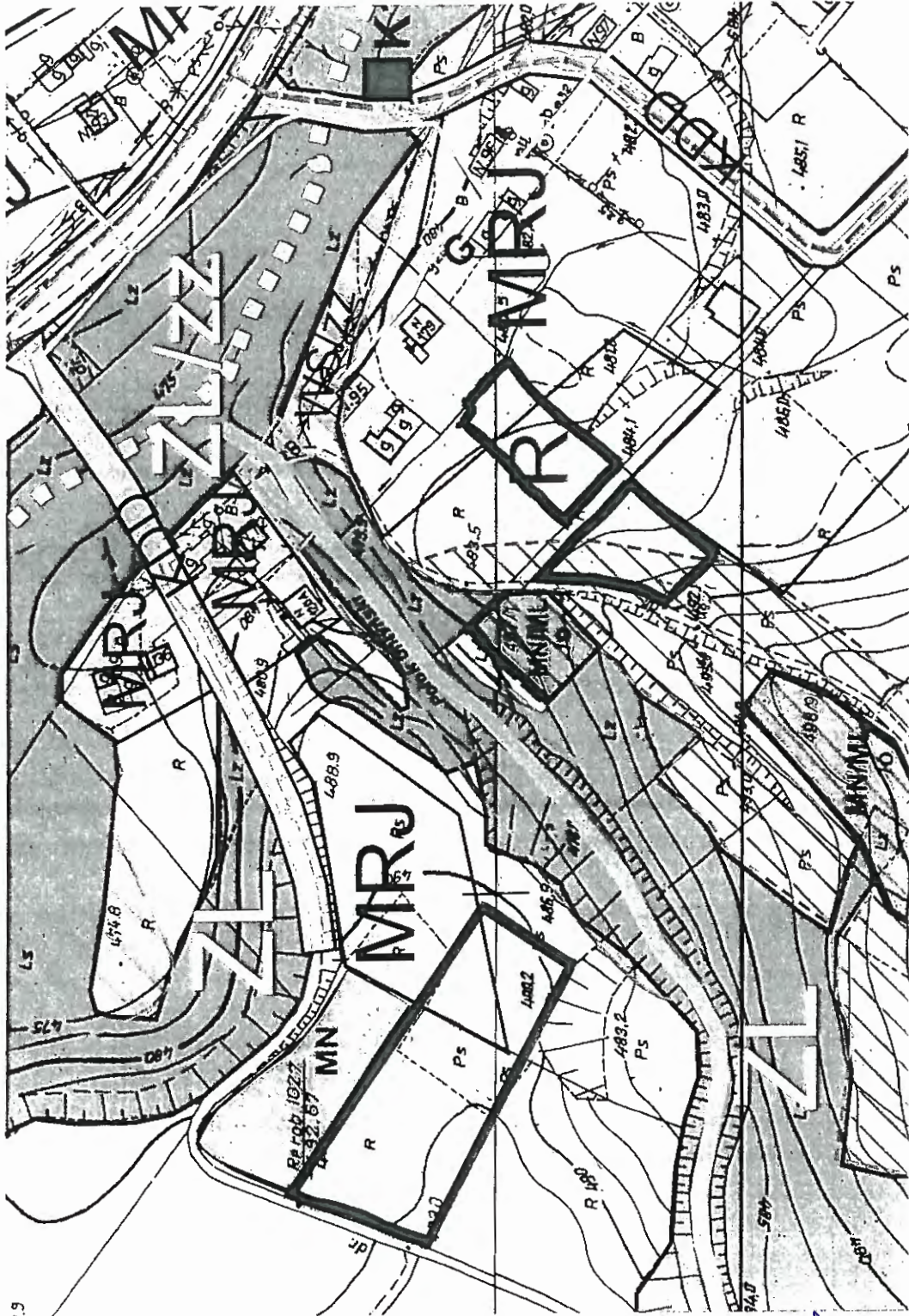
§ 4.

Uchwała wchodzi w życie z dniem podjęcia.


**PRZEWODNICZĄCY
RADY GMINY**
Krzysztof Skraba

Załącznik nr 1 do Uchwały Nr XLIX/322/2018
Rady Gminy Łabowa z dnia 22 maja 2018r.

 Teren objęty opracowaniem
część działek nr 458/3, 498/16,
działki nr 498/7, 498/13 w miejscowości Łabowa



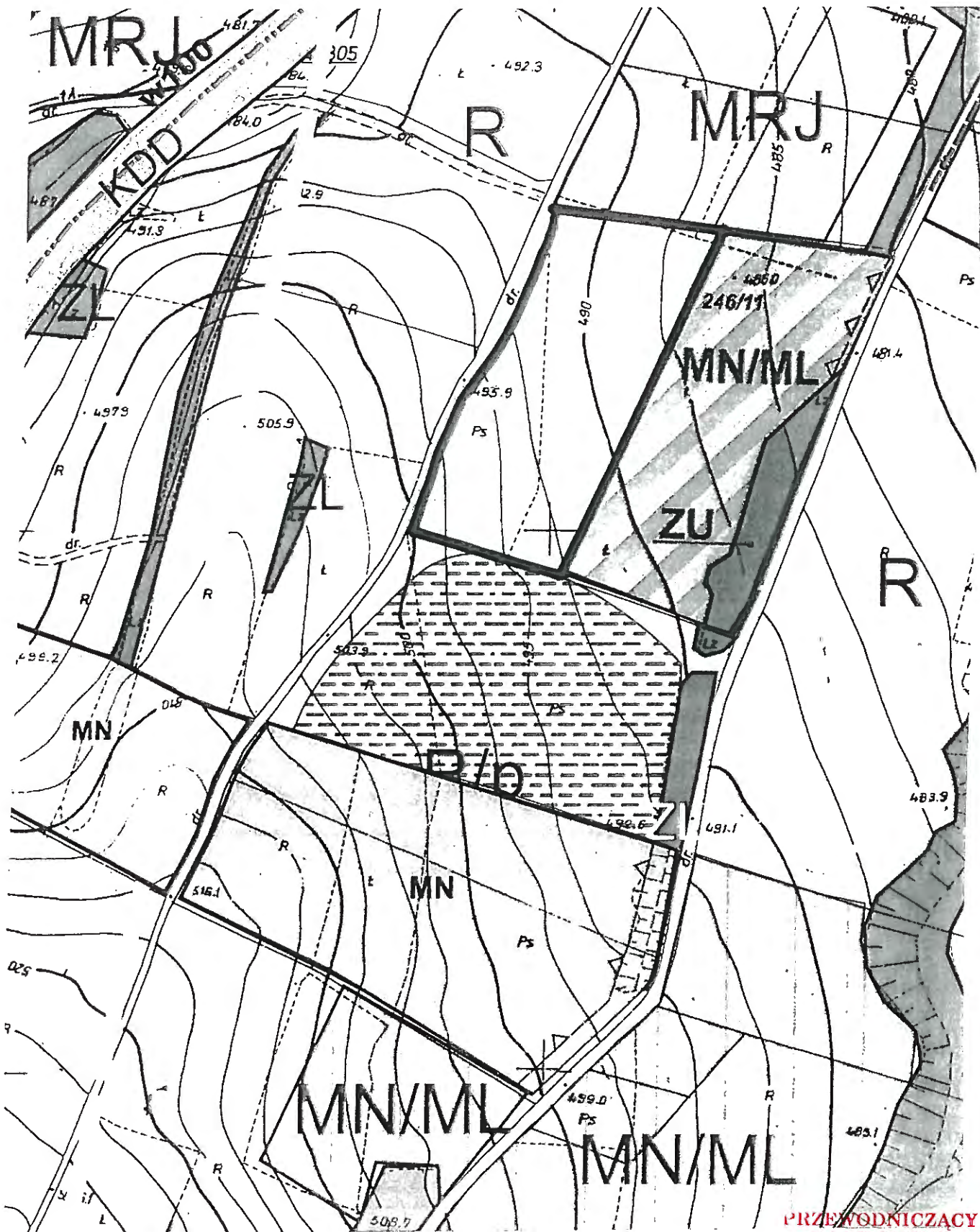
**PRZEWODNICZĄCY
RADY GMINY**

Krzysztof Skraba

**RADA
GMINY ŁABOWA**
33-336 ŁABOWA
powiat nowosądecki
województwo małopolskie

Załącznik nr 4 do Uchwały Nr XLIX/322/2018
Rady Gminy Łabowa z dnia 22 maja 2018r.

— Teren objęty opracowaniem
część działki nr 246/18 w miejscowości Łabowa



**PRZEWODNICZĄCY
RADY GMINY**

Krzysztof Skraba