

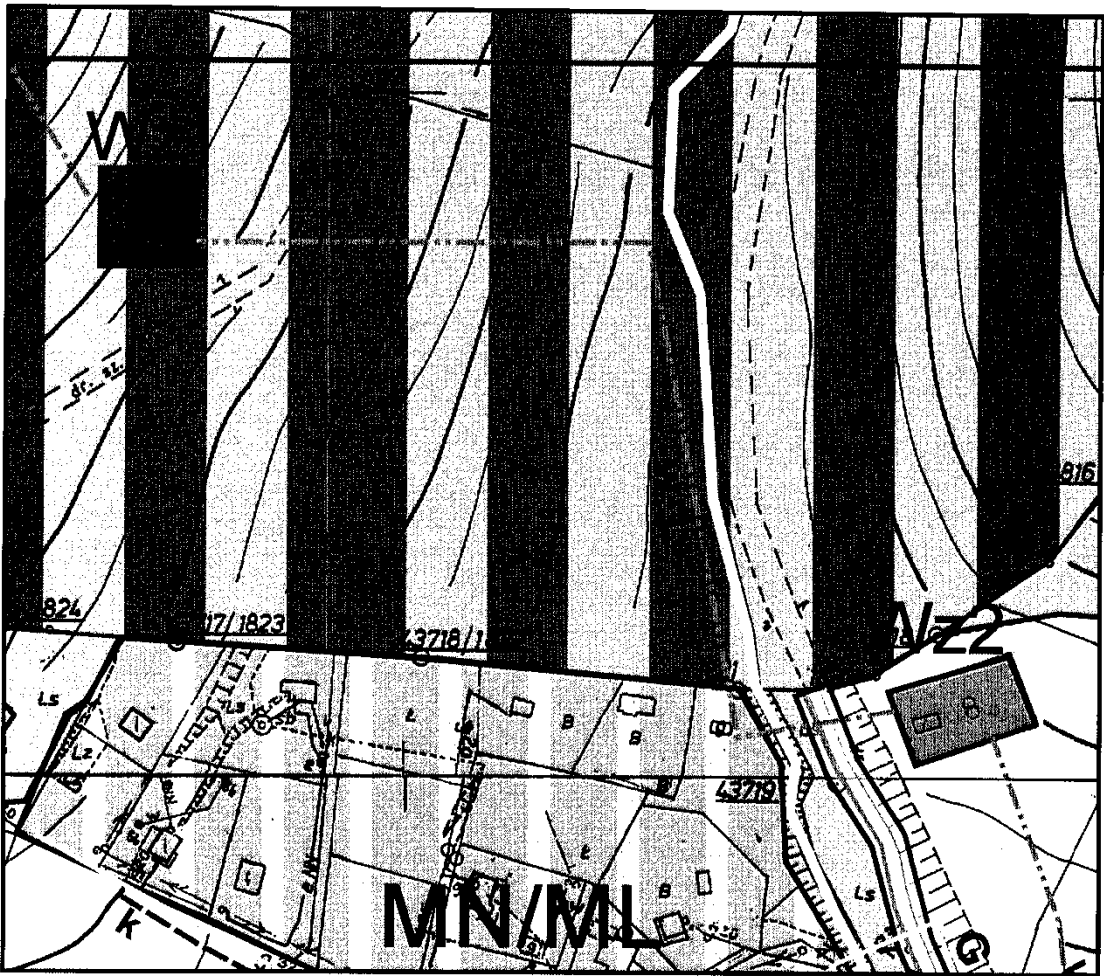
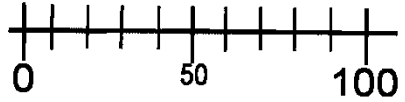
GMINA ŁĄBOWA
34-300 Łąbowa
pow. nowosądecki
woj. małopolskie

ZAŁĄCZNIK NR 1
DO UCHWAŁY NR XLVI/283/2006
RADY GMINY ŁĄBOWA
Z DNIA 27 października 2006 r.

ZMIANA MIEJSCOWEGO PLANU ZAGOSPODAROWANIA PRZESTRZENNEGO GMINY ŁĄBOWA z wyłączeniem obszaru Popradzkiego Parku Krajobrazowego SOŁECTWO KAMIANNA

Zatwierdzonego Uchwałą NrXXV/168/2004 Rady Gminy
Łąbowa z dnia 30 grudnia 2004 r.

Skala 1 : 2000



Wz1
Wz2

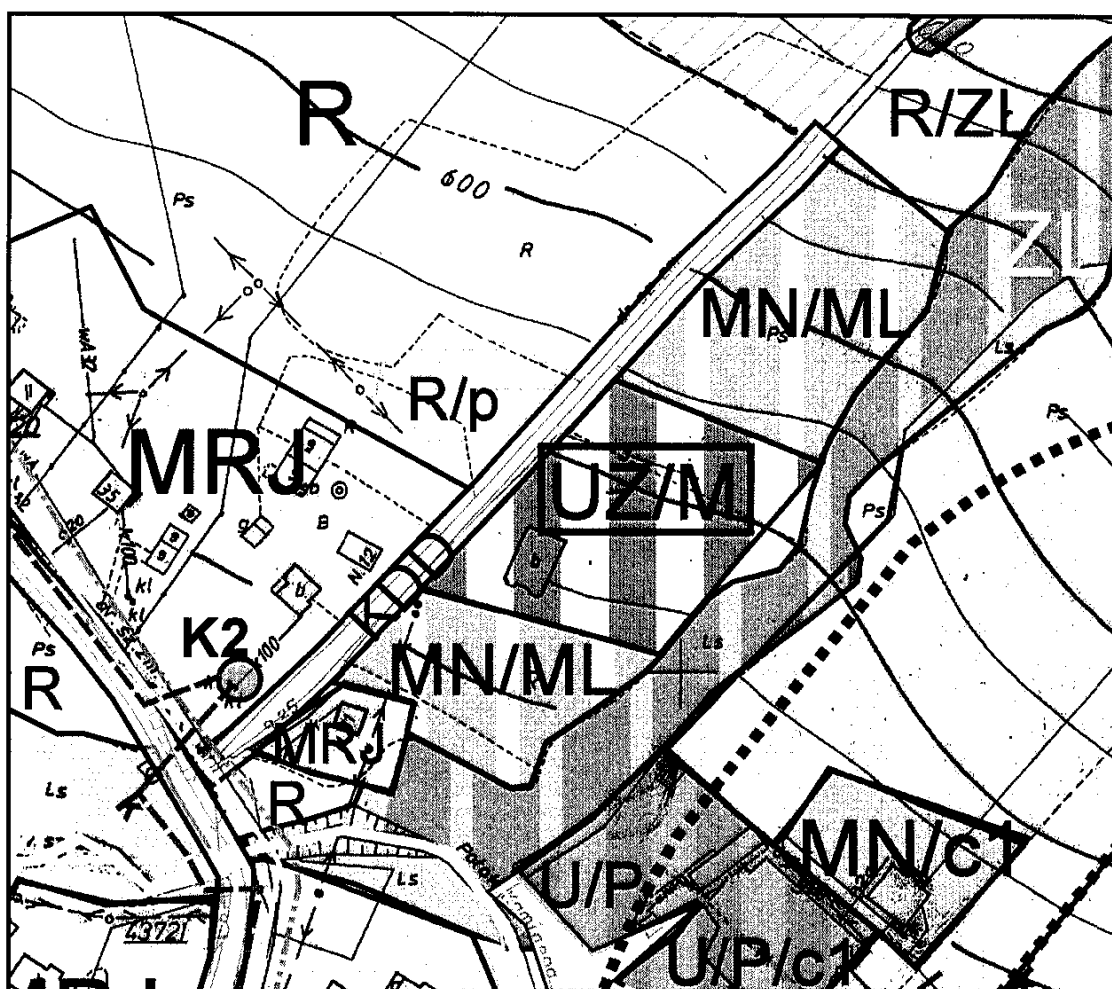
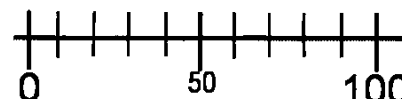
SYMBOLE WPROWADZONE
ZMIANĄ PLANU

PRZEWODNICZĄCY
RADY GMINY
mgr Jan Oleksy

ZMIANA MIEJSCOWEGO PLANU ZAGOSPODAROWANIA PRZESTRZENNEGO GMINY ŁABOWA z wyłączeniem obszaru Popradzkiego Parku Krajobrazowego SOŁECTWO KAMIANNA

Zatwierdzonego Uchwałą NrXXV/168/2004 Rady Gminy
Łabowa z dnia 30 grudnia 2004 r.

Skala 1 : 2000



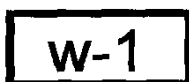
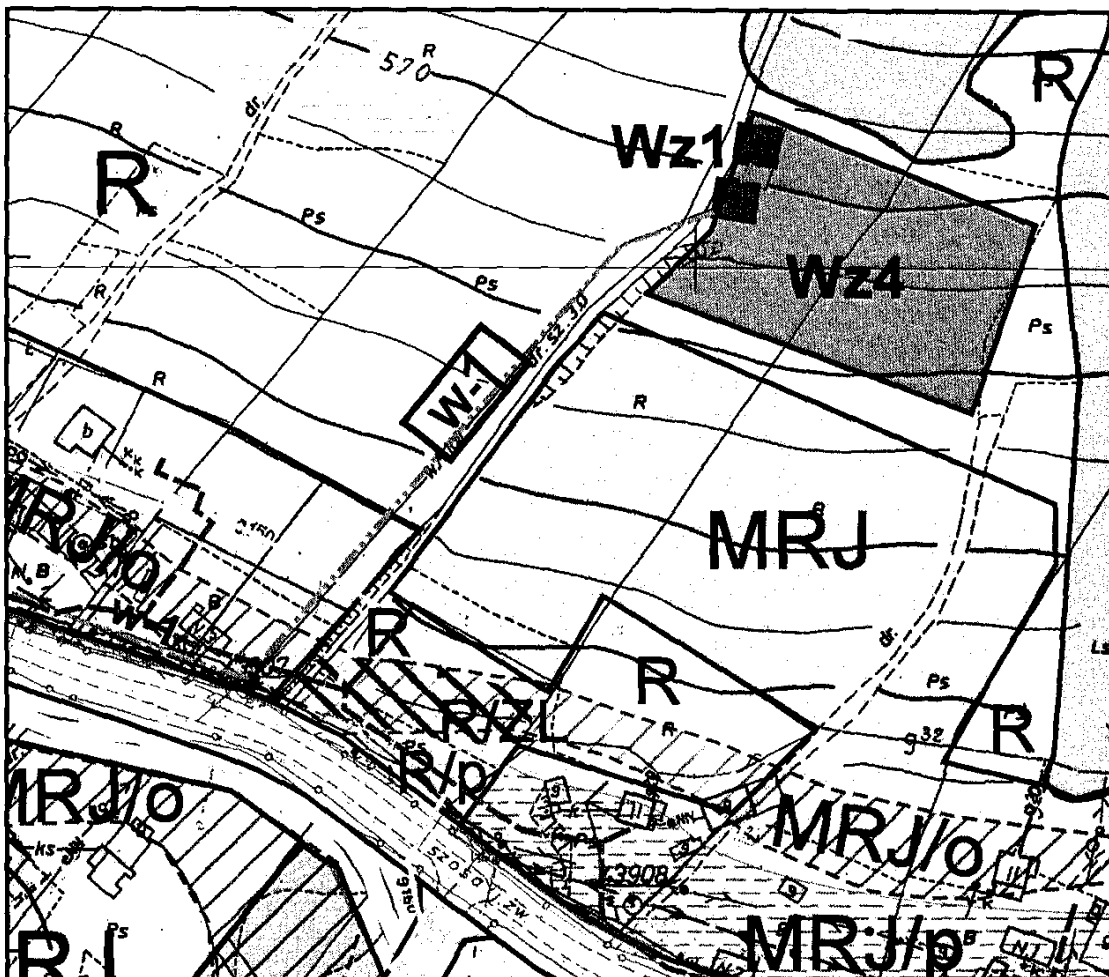
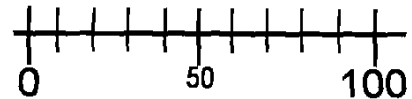
SYMBOL WPROWADZONY
ZMIANĄ PLANU

PRZEWODNICZĄCY
RADY GMINY
mgr Jacek Oleksy

ZMIANA MIEJSCOWEGO PLANU
ZAGOSPODAROWANIA PRZESTRZENNEGO GMINY ŁABOWA
z wyłączeniem obszaru Popradzkiego Parku Krajobrazowego
SOŁECTWO KAMIANNA

Zatwierdzonego Uchwałą NrXXV/168/2004 Rady Gminy
Łabowa z dnia 30 grudnia 2004 r.

Skala 1 : 2000













SYMBOL WPROWADZONY
ZMIANĄ PLANU

PRZEWODNICZĄCY
RADY GMINY
mgr Jan Oleksy

ZMIANA MIEJSCOWEGO PLANU ZAGOSPODAROWANIA PRZESTRZENNEGO GMINY ŁABOWA z wyłączeniem obszaru Popradzkiego Parku Krajobrazowego **SOŁECTWO KAMIANNA**

Zatwierdzonego Uchwałą NrXXV/168/2004 Rady Gminy
 Łabowa z dnia 30 grudnia 2004 r.

7. INFRASTRUKTURA TECHNICZNA

	Linie elektroenergetyczne istniejące średniego napięcia wraz ze stacjami transformatorowymi do utrzymania, modernizacji i rozbudowy
	Istniejące sieci gazowe średniego ciśnienia do utrzymania, modernizacji i rozbudowy
	Tereny urządzeń zaopatrzenia w wodę - istniejące ujęcie wody do utrzymania i modernizacji
	Tereny urządzeń zaopatrzenia w wodę - zbiornik wyrównawczy.(poj. 75m3) - do utrzymania i modernizacji
	Tereny urządzeń zaopatrzenia w wodę - projektowane ujęcia wodny
	Projektowane zbiorniki wodociągowe - do realizacji
	Istniejące, główne sieci wodociągowe do utrzymania i rozbudowy
	Główne sieci wodociągowe do realizacji
	Tereny urządzeń do utylizacji ścieków - projektowana oczyszczalnia ścieków
	Tereny projektowanej pompowni ścieków sanitarnych
	Projektowane, główne siecikanalizacji sanitarnej



SYMBOL WPROWADZONY
 ZMIANĄ PLANU

PRZEWODNICZĄCY
 RADY GMINY
mgr Jan Oleksy