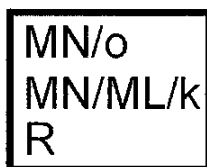
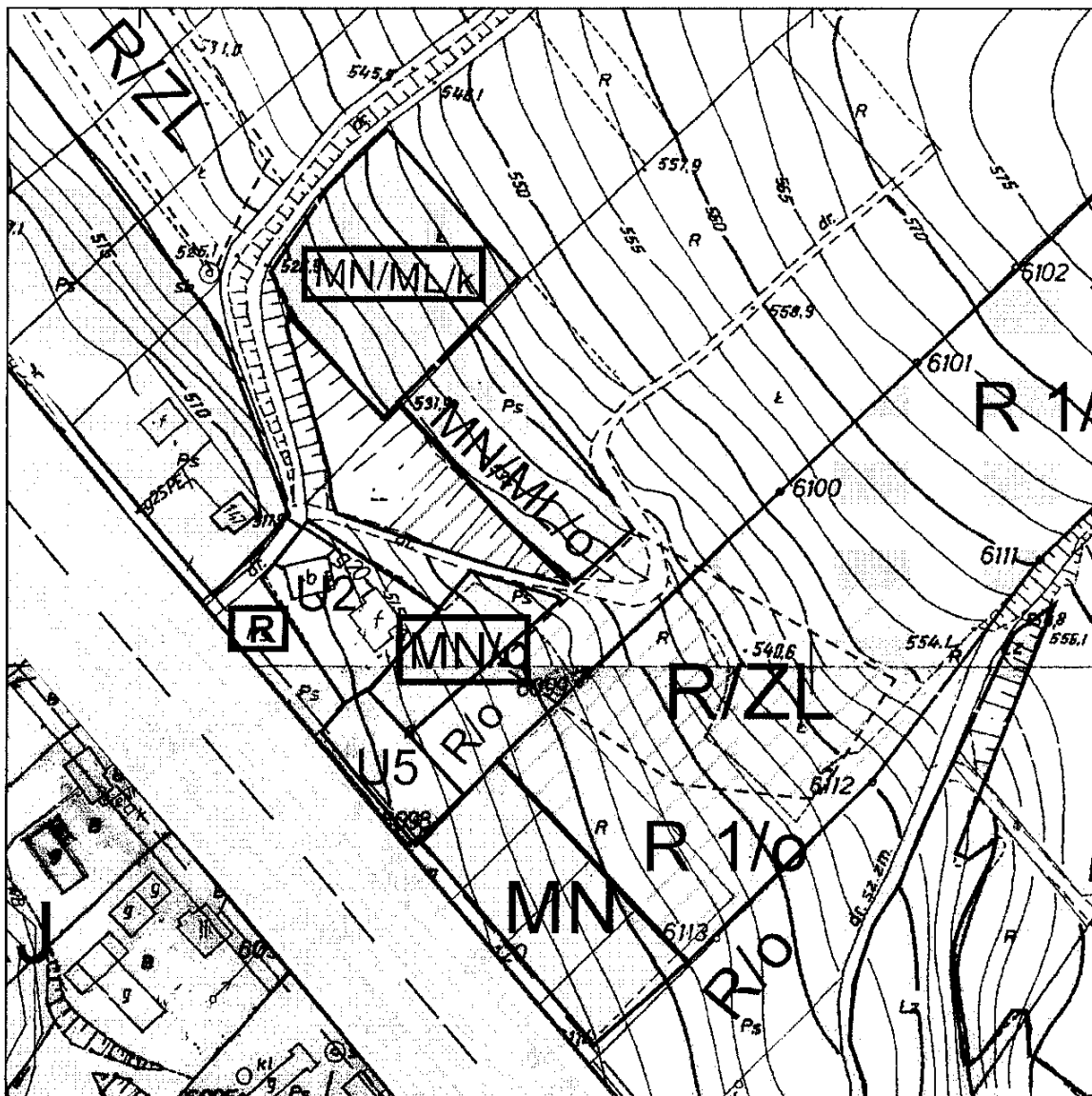
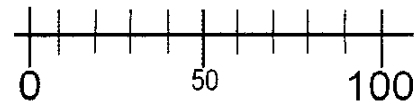


ZMIANA MIEJSCOWEGO PLANU
ZAGOSPODAROWANIA PRZESTRZENNEGO GMINY ŁABOWA
z wyłączeniem obszaru Popradzkiego Parku Krajobrazowego
SOŁECTWO **NOWA WIEŚ (część)**

Zatwierdzonego Uchwałą Nr XXVI/167/2004 Rady Gminy
Łabowa z dnia 30 grudnia 2004 r.

Skala 1 : 2000



SYMBOLE WPROWADZONE
ZMIANĄ PLANU

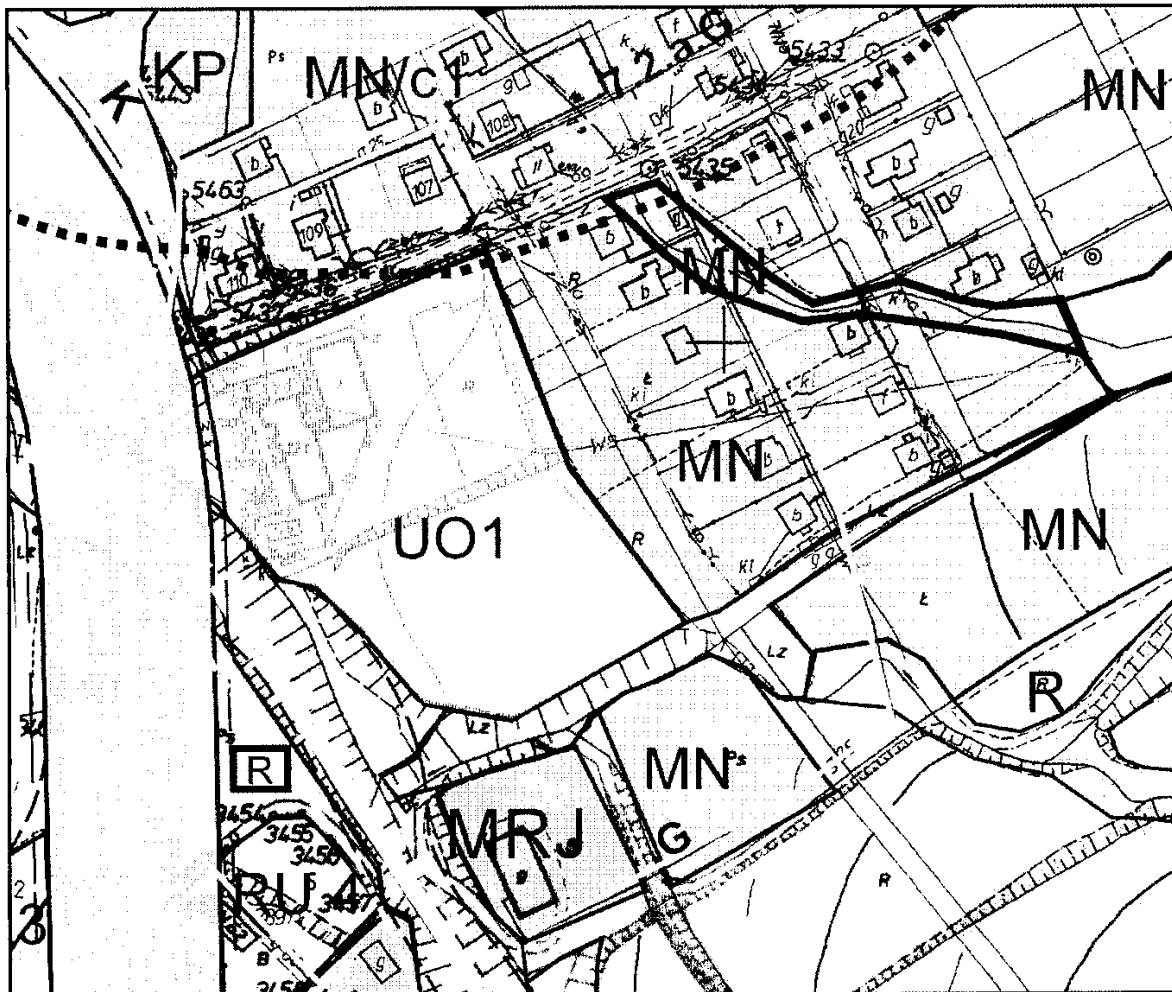
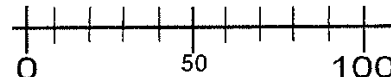
PRZEWODNICZĄCY
RADY GMINY

mgr Jan Oleksy

ZMIANA MIEJSCOWEGO PLANU
ZAGOSPODAROWANIA PRZESTRZENNEGO GMINY ŁABOWA
z wyłączeniem obszaru Popradzkiego Parku Krajobrazowego
SOŁECTWO NOWA WIEŚ (część)

Zatwierdzonego Uchwałą Nr XXV/167/2004 Rady Gminy
Łabowa z dnia 30 grudnia 2004 r.

Skala 1 : 2000



Wyrys ze Studium uwarunkowań i kierunków
zagospodarowania przestrzennego Gminy Łabowa
zatw. uchwała nr XXIV/163/04 Rady Gminy Łabowej
z dnia 3 grudnia 2004 r.



Słoneczna osiedlica do intensywnego rozwoju
Tereny zabudowy mieszkaniowej usługowej
i zagrodowej oraz techniczno produkcyjnej
o udzielnosci nieprzekraczającej granic własności
Tereny usług publicznych
Tereny służby miejscowej

Legenda:



TEREN WPROWADZONY
ZMIANA PLANU
- TEREN ZABUDOWY MIESZKANIOWEJ
JEDNORODZINNEJ Z DOPUSZCZENIEM USŁUG
I RZEMIOSŁA



SYMBOL WPROWADZONY


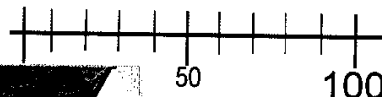
PRZEWODNICZĄCY
RADY GMINY

mgr Jan Oleksy

ZMIANA MIEJSCOWEGO PLANU
 ZAGOSPODAROWANIA PRZESTRZENNEGO GMINY ŁABOWA
 z wyłączeniem obszaru Popradzkiego Parku Krajobrazowego
SOŁECTWO NOWA WIEŚ (część)

Zatwierdzonego Uchwałą Nr XXV/167/2004 Rady Gminy
 Łabowa z dnia 30 grudnia 2004 r.


Skala 1 : 2000



Legenda:




TEREN WPROWADZONY ZMIANĄ PLANU
 - TERENY ZABUDOWY ZAGRODOWEJ
 I ZABUDOWY MIESZKANIOWEJ JEDNORODZINNEJ
 Z DOPUSZCZENIEM USŁUG I RZEMIOSŁA



- Q1%, Q5% - ORIENTACYJNE GRANICE OBSZARÓW
 BEZPOŚREDNIEGO ZAGROZENIA POWODZIĄ
 O PRAWDOPODOBIENSTWIE WYSTĄPIENIA 1% i 5%
 WG. "STUDIUM" WYMIONIEGO W & 4 UST.3 UCHWAŁY

Wyrus ze Studium uwarunkowań i kierunków
 zagospodarowania przestrzennego Gminy Łabowa
 zatw. uchwałą nr XXIV/163/04 Rady Gminy Łabowej
 z dnia 3 grudnia 1004 r.



	Strefa osadnicza do intensywnego rozwoju Tereny zabudowy mieszkaniowej, usługowej i zagrodowej oraz techniczno produkcyjnej o uciążliwości nieprzekraczającej granic własności
	Strefy obudowy biologicznej rzek i potoków potencjalnie zalewowe
	Teren objęty zmianą planu

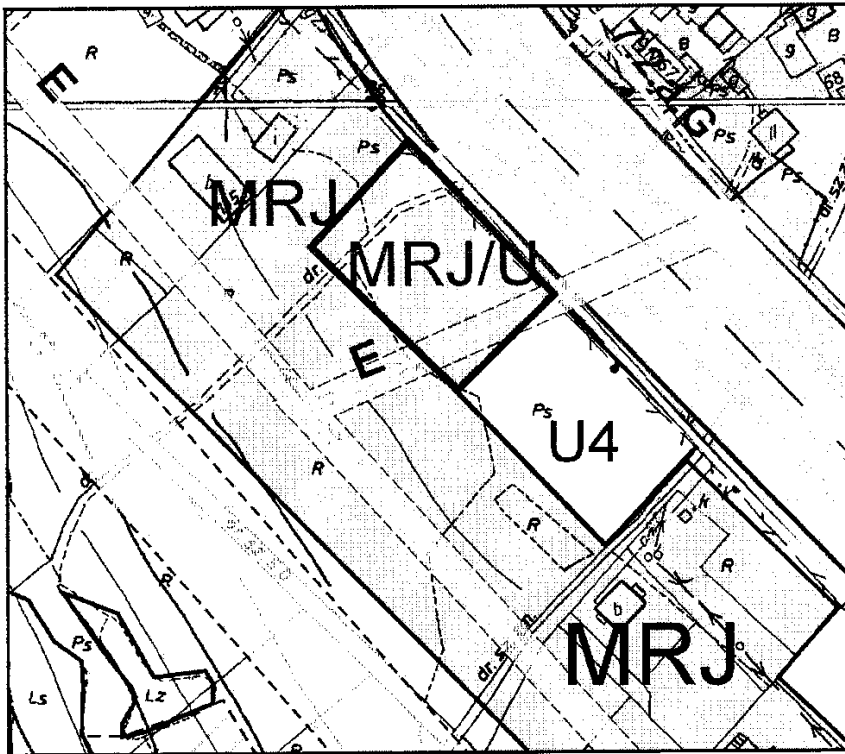
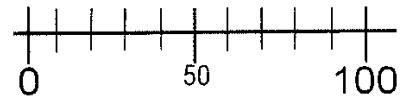
PRZEMODNICZĄCY
 RADY GMINY

mgr Jan Oleksy

ZMIANA MIEJSCOWEGO PLANU ZAGOSPODAROWANIA PRZESTRZENNEGO GMINY ŁABOWA z wyłączeniem obszaru Popradzkiego Parku Krajobrazowego SOŁECTWO NOWA WIEŚ (część)

Zatwierdzonego Uchwałą Nr XXV/167/2004 Rady Gminy
Łabowa z dnia 30 grudnia 2004 r.

Skala 1 : 2000




Wrys ze Studium uwarunkowań i kierunków
zagospodarowania przestrzennego Gminy Łabowa
zatw. uchwała nr XXIV/163/04 Rady Gminy Łabowej
z dnia 3 grudnia 2004 r.

Legenda:



TEREN WPROWADZONY ZMIANĄ PLANU
-TEREN ZABUDOWY ZAGRODOWEJ
Z DOPUSZCZENIEM JEDNORODZINNEJ ORAZ
Z DOPUSZCZENIEM USŁUG KOMERCYJNYCH



Strefa osadnicza do intensywnego rozwoju Tereny zabudowy mieszkaniowej, usługowej i zagrodowej oraz techniczno produkcyjnej o uciążliwości nieprzekraczającej granic własności
Tereny usług komercyjnych z dopuszczeniem mieszkalnictwa
Tereny objęte zmianą planu

PRZEWODNICZĄCY
RADY GMINY

mgr Jan Oleksy

ZMIANA MIEJSCOWEGO PLANU
ZAGOSPODAROWANIA PRZESTRZENNEGO GMINY ŁABOWA
z wyłączeniem obszaru Popradzkiego Parku Krajobrazowego
SOŁECTWO NOWA WIEŚ (część)

Zatwierdzonego Uchwałą Nr XXV/167/2004 Rady Gminy
Łabowa z dnia 30 grudnia 2004 r.

2. TERENY ZABUDOWY MIESZKANIOWEJ

MN	Tereny zabudowy mieszkaniowej jednorodzinnej z dopuszczeniem usług i rzemiosła
MN/ML	Tereny zabudowy mieszkaniowej jednorodzinnej i zabudowy rekreacyjnej z dopuszczeniem usług towarzyszących
MRJ	Tereny zabudowy zagrodowej i zabudowy mieszkaniowej jednorodzinnej z dopuszczeniem usług i rzemiosła
MRJ/U	Tereny zabudowy zagrodowej z dopuszczeniem jednorodzinnej oraz z dopuszczeniem usług komercyjnych

MRJ/U


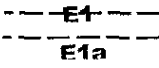







SYMBOL I USTALENIA WPROWADZONE
ZMIANĄ PLANU


PRZEWODNICZĄCY
RADY GMINY
mgr Jan Oleksy

ZMIANA MIEJSCOWEGO PLANU ZAGOSPODAROWANIA PRZESTRZENNEGO GMINY ŁĄBOWA z wyłączeniem obszaru Popradzkiego Parku Krajobrazowego SOŁECTWO NOWA WIEŚ (część)

Zatwierdzonego Uchwałą Nr XXV/167/2004 Rady Gminy
Łąbowa z dnia 30 grudnia 2004 r.

7. INFRASTRUKTURA TECHNICZNA

	Rejon lokalizacji głównego punktu zasilania elektroenergetycznego 110/SN w Nowej Wsi. Możliwa realizacja po negocjacji warunków pozyskania terenu
	Linie elektroenergetyczne napowietrzne wysokiego napięcia 110kV wraz ze strefą ochronną /E1-do utrzymania i modernizacji, E1a - do realizacji/
	Linie elektroenergetyczne istniejące średniego napięcia wraz ze stacjami transformatorowymi do utrzymania, modernizacji i rozbudowy
	Istniejące sieci gazowe średniego ciśnienia do utrzymania, modernizacji i rozbudowy
	Teren urządzeń zaopatrzenia w wodę - istniejące ujęcie wody dla szkoły w Nowej Wsi do utrzymania i modernizacji
	Tereny urządzeń zaopatrzenia w wodę - istniejący zbiornik wyrównawczy wody
	Główne przewody kanalizacji sanitarnej do realizacji
	Tereny urządzeń do utylizacji ścieków - rejon projektowanej oczyszczalni ścieków
	Tereny projektowanej pompowni ścieków sanitarnych do realizacji (wg wariantu I)



SYMBOLE WPROWADZONE
ZMIANĄ PLANU

PRZEWODNICZĄCY
RADY GMINY

mgr Jan Oleksy