



ZMIANA MIEJSCOWEGO PLANU  
ZAGOSPODAROWANIA PRZESTRZENNEGO GMINY ŁABOWA  
z wyłączeniem obszaru Popradzkiego Parku Krajobrazowego  
SOŁECTWO ROZTOKA WIELKA (część)  
Zatwierdzonego Uchwałą NrXXV/165/2004 Rady Gminy  
Łabowa z dnia 30 grudnia 2004 r.

3. TERENY CHRONIONE NA PODSTAWIE PRZEPISÓW  
ODRĘBNYCH, ORAZ ZAGROŻENIA PRZYRODNICZE

	Strefy ochrony sanitarnej wokół cmentarzy czynnych - C1 - 50 m - C2 - 150 m
Io	Tereny zagrożone osuwaniem się mas ziemnych
Izz	Tereny zagrożone okresowo wodami powodziowymi
Ip	Tereny podmokłe i zagrożone stagnacją wód opadowych

III. USTALENIA SZCZEGÓŁOWE

1. USTALENIA DLA TERENÓW O SZCZEGÓLNYCH  
UWARUNKOWANIACH REALIZACYJNYCH

Io	Tereny zagrożone osuwaniem się mas ziemnych
Ip	Tereny podmokłe i zagrożone stagnacją wód opadowych
Izz	Tereny zagrożone okresowo wodami powodziowymi
Kz	Tereny położone w strefach ścisłej ochrony konserwatorskiej A- kz zespołów i obiektów zabytkowych
Ke	Tereny położone w strefach ochrony widokowej B-"ke" zespołów i obiektów zabytkowych
	Tereny położone w strefach ochrony sanitarnej wokół cmentarzy czynnych C1 - 50 m C2 - 150 m
/k	Tereny ochrony eksponowanych widokowo stoków i wierzchołków



SYMBOLE I USTALENIA WPROWADZONE  
ZMIANĄ PLANU


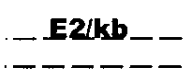







PRZEWODNICZĄCY  
RADY GMINY

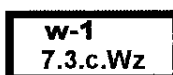
mgr Jan Oleksy

# ZMIANA MIEJSCOWEGO PLANU ZAGOSPODAROWANIA PRZESTRZENNEGO GMINY ŁĄBOWA z wyłączeniem obszaru Popradzkiego Parku Krajobrazowego SOŁECTWO ROZTOKA WIELKA (część)


Zatwierdzonego Uchwałą NrXXV/165/2004 Rady Gminy  
Łąbowa z dnia 30 grudnia 2004 r.

## 8. INFRASTRUKTURA TECHNICZNA

	Linie elektroenergetyczne napowietrzne wysokiego napięcia 110 kV wraz ze strefą ochronną do utrzymania i modernizacji
	Linie elektroenergetyczne średniego napięcia 30.kV do skablowania
	Linie elektroenergetyczne istniejące średniego napięcia 15 kV wraz ze stacjami transformatorowymi do utrzymania, modernizacji i rozbudowy
	Istniejące sieci gazowe średniego ciśnienia do utrzymania, modernizacji i rozbudowy
	Teren urządzeń zaopatrzenia w wodę - projektowane ujęcie wody
	Teren projektowanego ujęcia wody dla śnieżenia narciarskich tras zjazdowych
	Główne sieci wodociągowe projektowane do realizacji
	Tereny urządzeń do utylizacji ścieków - projektowana oczyszczalnia ścieków
	Główne przewody kanalizacji sanitarnej do realizacji

  
w-1  
7.3.c.Wz

SYMBOLE I USTALENIA WPROWADZONE  
ZMIANĄ PLANU

PRZEWODNICZĄCY  
RADY GMINY  
  
mgr Jan Oleksy