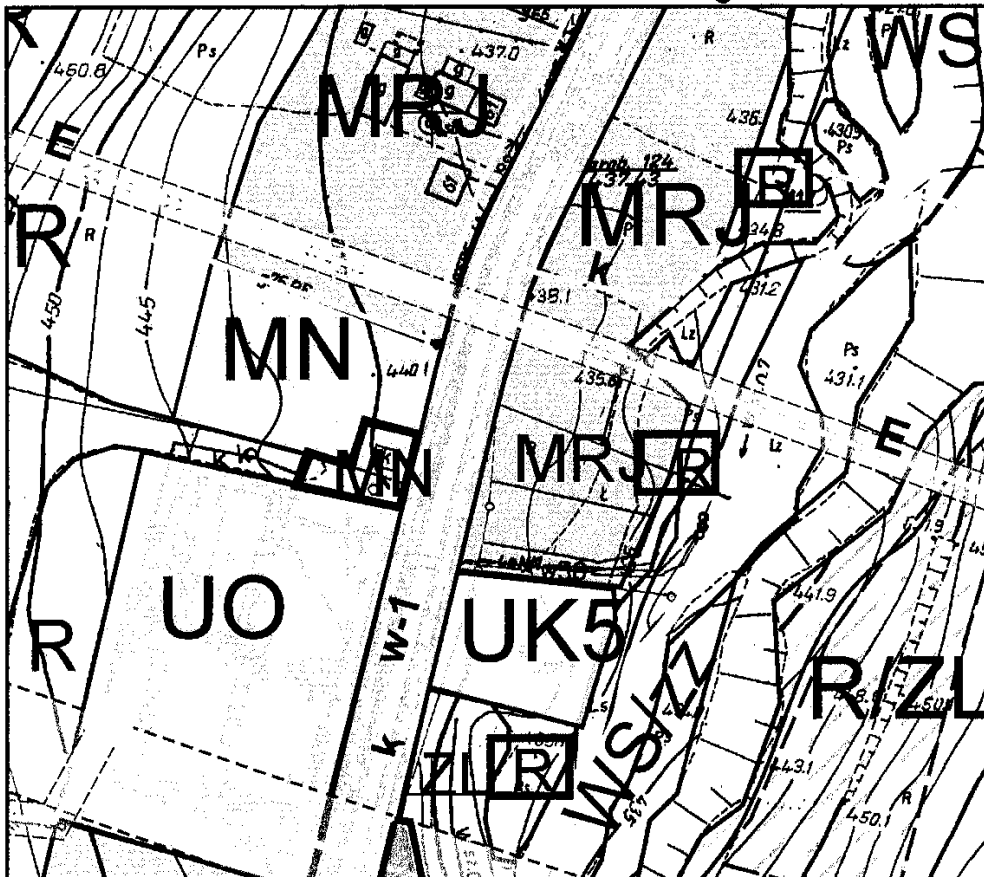
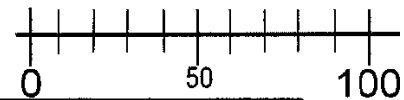


# ZMIANA MIEJSCOWEGO PLANU ZAGOSPODAROWANIA PRZESTRZENNEGO GMINY ŁABOWA z wyłączeniem obszaru Popradzkiego Parku Krajobrazowego SOŁECTWO MACIEJOWA

Zatwierdzonego Uchwałą NrXXV/164/2004 Rady Gminy  
Łabowa z dnia 30 grudnia 2004 r.

Skala 1 : 2000



Wyrus ze Studium uwarunkowań i kierunków  
zagospodarowania przestrzennego Gminy Łabowa  
zatw. uchwałą nr XXIV/163/04 Rady Gminy Łabowej  
z dnia 3 grudnia 2004 r.



B	Strefa osadnicza do intensywnego rozwoju Tereny zabudowy mieszkaniowej, usługowej i zagrodowej oraz techniczno produkcyjnej o uciążliwości nieprzekraczającej granic własności
	Tereny usług publicznych
	Tereny objęte zmianą planu

## Legenda:



TEREN WPROWADZONY  
ZMIANĄ PLANU  
- TEREN ZABUDOWY MIESZKANIOWEJ  
JEDNORODZINNEJ Z DOPUSZCZENIEM USŁUG  
I RZEMIOSŁA



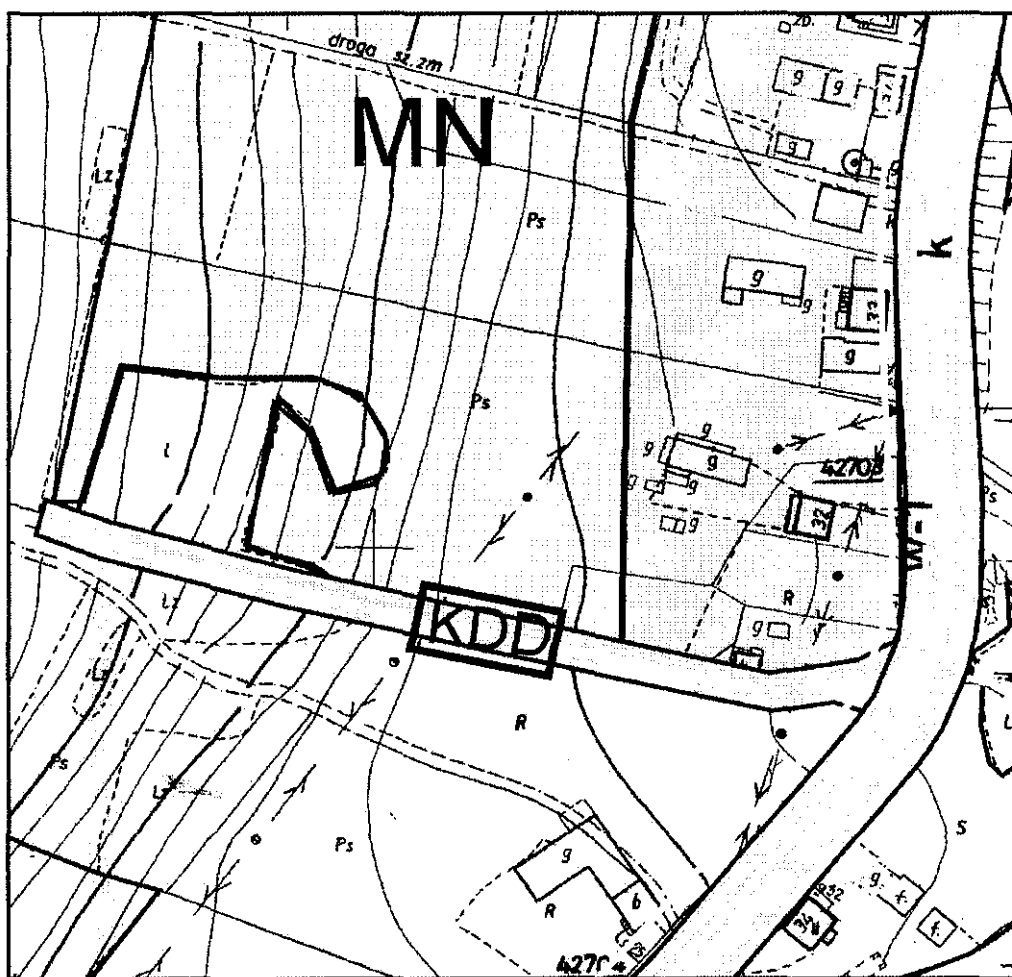
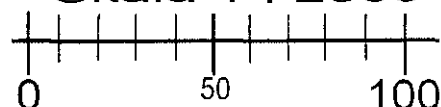
SYMBOLE WPROWADZONE  
ZMIANĄ PLANU

PRZEWODNICZĄCY  
RADY GMINY  
mgr Jan Oleksy

# ZMIANA MIEJSCOWEGO PLANU ZAGOSPODAROWANIA PRZESTRZENNEGO GMINY ŁABOWA z wyłączeniem obszaru Popradzkiego Parku Krajobrazowego SOŁECTWO MACIEJOWA

Zatwierdzonego Uchwałą NrXXV/164/2004 Rady Gminy  
Łabowa z dnia 30 grudnia 2004 r.

Skala 1 : 2000



**KDD**

SYMBOL WPROWADZONY  
ZMIANĄ PLANU

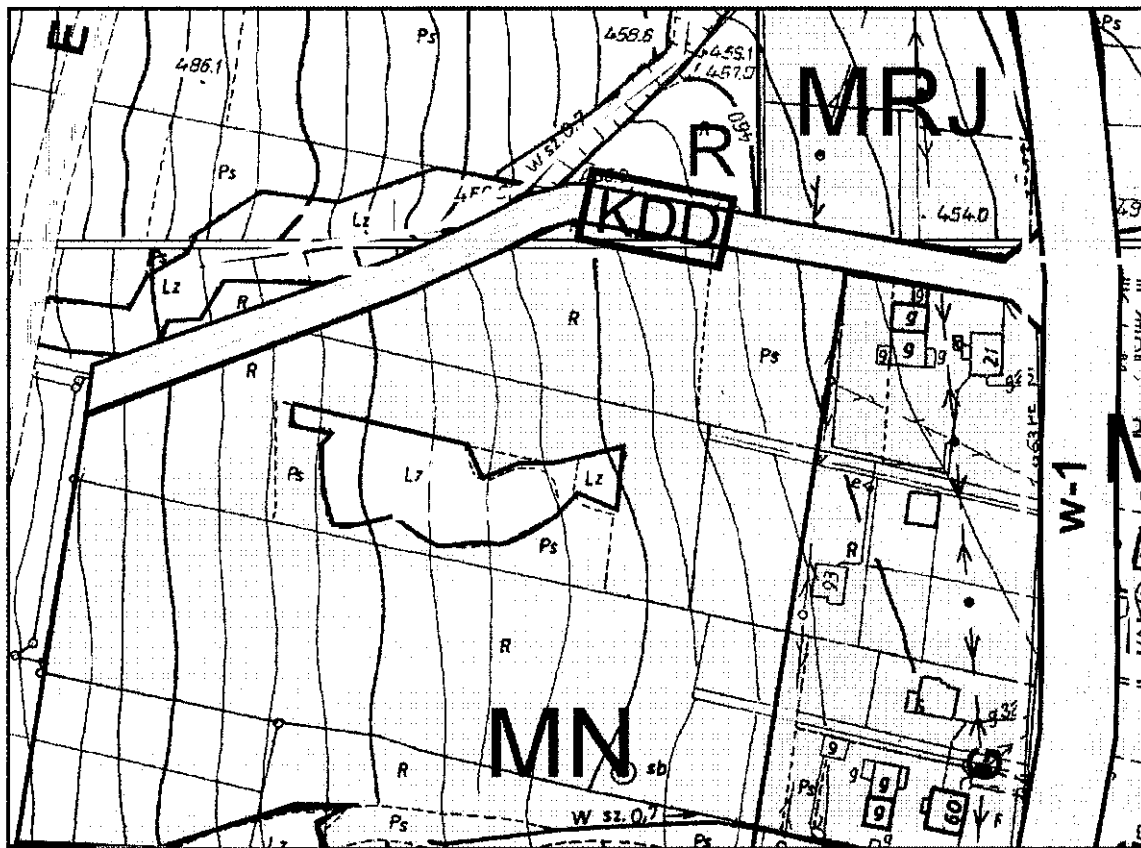
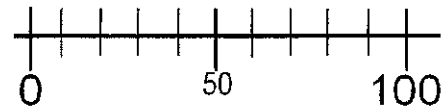
PRZEWODNICZĄCY  
RADY GMINY

*mgr Jan Oleksy*

# ZMIANA MIEJSCOWEGO PLANU ZAGOSPODAROWANIA PRZESTRZENNEGO GMINY ŁABOWA z wyłączeniem obszaru Popradzkiego Parku Krajobrazowego SOŁECTWO MACIEJOWA

Zatwierdzonego Uchwałą NrXXV/164/2004 Rady Gminy  
Łabowa z dnia 30 grudnia 2004 r.

Skala 1 : 2000



**KDD**

SYMBOL WPROWADZONY  
ZMIANĄ PLANU




PRZEWODNICZĄCY  
RADY GMINY

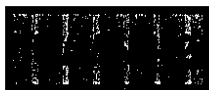
*mgr Jan Oleksy*

ZMIANA MIEJSCOWEGO PLANU  
ZAGOSPODAROWANIA PRZESTRZENNEGO GMINY ŁABOWA  
z wyłączeniem obszaru Popradzkiego Parku Krajobrazowego  
**SOŁECTWO MACIEJOWA**

Zatwierdzonego Uchwałą NrXXV/164/2004 Rady Gminy  
Łabowa z dnia 30 grudnia 2004 r.

**3. TERENY ZABUDOWY USŁUGOWEJ**

<b>UK1, 2..</b>	Tereny usług kultury
<b>UO</b>	Tereny usług oświaty
	Tereny usług różnych
	Tereny usług komercyjnych i drobnej wytwórczości z dopuszczeniem mieszkalnictwa
	Tereny usług sportu i rekreacji



SYMBOL I USTALENIA WPROWADZONE  
ZMIANĄ PLANU

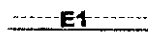

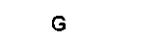
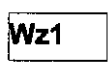


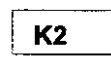

PRZEWODNICZĄCY  
RADY GMINY

*mgr Jan Oleksy*

# ZMIANA MIEJSCOWEGO PLANU ZAGOSPODAROWANIA PRZESTRZENNEGO GMINY ŁABOWA z wyłączeniem obszaru Popradzkiego Parku Krajobrazowego SOŁECTWO MACIEJOWA

Zatwierdzonego Uchwałą NrXXV/164/2004 Rady Gminy  
Łabowa z dnia 30 grudnia 2004 r.

## 7. INFRASTRUKTURA TECHNICZNA

	Linie elektroenergetyczne napowietrzne wysokiego napięcia 110 kV wraz ze strefą ochronną do utrzymania i modernizacji
	Linie elektroenergetyczne istniejące średniego napięcia wraz ze stacjami transformatorowymi do utrzymania, modernizacji i rozbudowy
	Istniejące sieci gazowe średniego ciśnienia do utrzymania, modernizacji i rozbudowy
	Teren urządzeń zaopatrzenia w wodę - istniejące ujęcie wody do utrzymania i modernizacji
	Główne sieci wodociągowe, projektowane do realizacji
	Tereny urządzeń do utylizacji ścieków - projektowana oczyszczalnia ścieków dla Składzistego i części Maciejowej (wg wariantu II)
	Tereny urządzeń do utylizacji ścieków - projektowana, zbiorcza oczyszczalnia ścieków dla Krzyżówki, Rostoki W., Łosia, Nowej Wsi, Kotowa, Łabowej, Maciejowej, Czaczowa, Barnowca i Składzistego
	Główne przewody kanalizacji sanitarnej do realizacji

 w-1





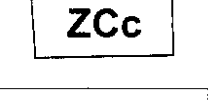
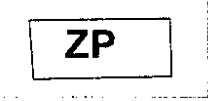
SYMBOL WPROWADZONY  
ZMIANĄ PLANU

PRZEWODNICZĄCY  
RADY GMINY

  
mgr Jan Oleksy

ZMIANA MIEJSCOWEGO PLANU  
ZAGOSPODAROWANIA PRZESTRZENNEGO GMINY ŁABOWA  
z wyłączeniem obszaru Popradzkiego Parku Krajobrazowego  
SOŁECTWO **MACIEJOWA**

Zatwierdzonego Uchwałą NrXXV/164/2004 Rady Gminy  
Łabowa z dnia 30 grudnia 2004 r.

5. TERENY ZIELENI I WÓD	
	Tereny wód otwartych ze strefą ekologiczną, okresowo zalewane wodami powodziowymi
	Tereny leśne (własność PGL)
	Tereny leśne obejmujące grunty LS i LZ zgodnie z ewidencją gruntów
	Teren projektowanego stanowiska dokumentacyjnego
	Tereny cmentarzy czynnych
	Teren zieleni urządzonej dopuszczeniem realizacji parkingu

**ZL1**

SYMBOL WPROWADZONY  
ZMIANĄ PLANU

PRZEWODNICZĄCY  
RADY GMINY  
*mgr Jan Oleksy*