

ZMIANA MIEJSCOWEGO PLANU ZAGOSPODAROWANIA PRZESTRZENNEGO GMINY LABOWA z wyłączeniem obszaru Popradzkiego Parku Krajobrazowego w miejscowości LABOWA

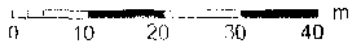
GMI
32
17
1

Plan Nr 1



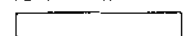

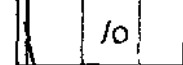
działki nr: 438/50, 438/53

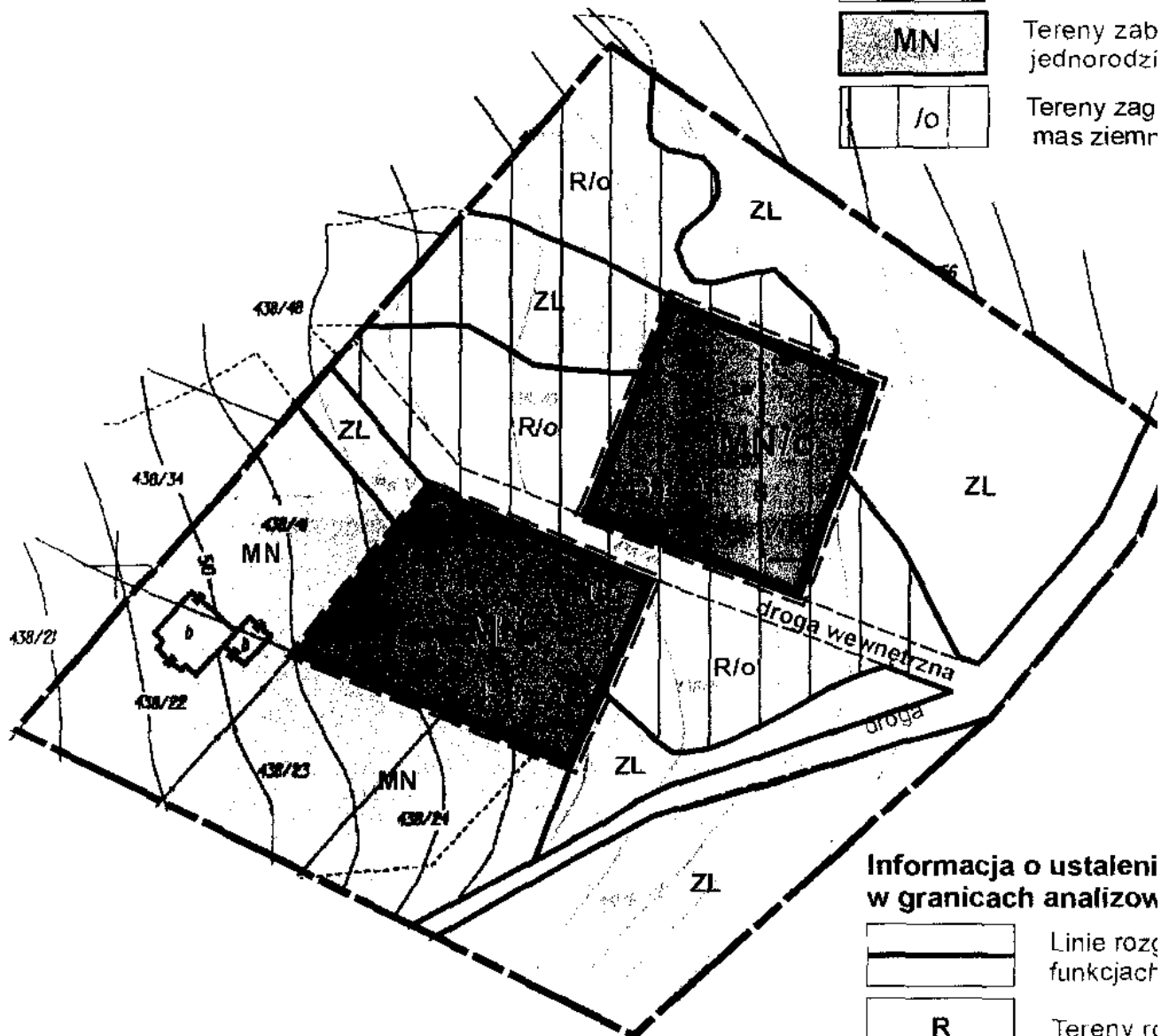
RYSUNEK PLANU

Skala 1:1000






LEGENDA

-  Granica an
- Ustalenia wprowadzone**
-  Granice te
-  Linie rozgra funkcjach
-  MN Tereny zab jednorodzi
-  Tereny zag mas ziemr



Informacja o ustaleniu w granicach analizow

-  Linie rozg funkcjach
-  Tereny r
-  Tereny z jednorod