

UCHWAŁA Nr XXII/158/08
Rady Gminy Łabowa
z dnia 30 czerwca 2008 roku

w sprawie uchwalenia zmiany miejscowego planu zagospodarowania przestrzennego Gminy Łabowa w sołectwie Kamianna z wyłączeniem obszaru Popradzkiego Parku Krajobrazowego.

Na podstawie art.3 ust.1, art.15 i art.20 ust.1 ustawy z dnia 27 marca 2003 r o planowaniu i zagospodarowaniu przestrzennym (Dz.U.z 2003r Nr 80 poz.717 z późn. zmianami) zwanej dalej „ustawą”, art.18 ust.2 pkt 5 ustawy z dnia 8 marca 1990 r o samorządzie gminnym (Dz.U. z 2001 r Nr 142 poz. 1591 z późn. zmianami), ustawy z dnia 3 lutego 1995r o ochronie gruntów rolnych i leśnych (jednolity tekst Dz.U. z 2004r Nr 121 poz. 1266 z późn. zmianami),

Rada Gminy Łabowa
stwierdza zgodność ustaleń zmiany planu ze Studium uwarunkowań i kierunków zagospodarowania przestrzennego gminy Łabowa wprowadzonego Uchwałą Nr Nr XXIV/163/04 Rady Gminy Łabowa z dnia 3 grudnia 2004 roku (z późn.zm.).
i uchwała co następuje:

USTALENIA FORMALNE

§ 1.

1. Uchwała się zmianę miejscowego planu zagospodarowania przestrzennego Gminy Łabowa w sołectwie Kamianna z wyłączeniem obszaru Popradzkiego Parku Krajobrazowego, zatwierdzonego uchwałą Nr XXV/168/2004 Rady Gminy Łabowa z dnia 30 grudnia 2004 r.(Dz. Urz. Wojew. Małopolskiego z 2005r. Nr 101, poz.677 z póź. zm.) w zakresie przeznaczenia części działki nr 32/5 na tereny zabudowy mieszkaniowej jednorodzinnej – zwaną w tekście niniejszej uchwały planem.
2. Plan obejmuje obszar określony na załączniku graficznym do uchwały Rady Gminy Łabowa Nr XII/101/07 z dnia 13 sierpnia 2007 r.

§ 2.

1. Treść niniejszej uchwały stanowi część tekstową planu.
2. Załącznikami do uchwały są:
 - a). Rysunek planu sporządzony na podkładach mapy zasadniczej w skali 1:1000, jako załącznik Nr 1 do niniejszej Uchwały,
 - b). Rozstrzygnięcia Rady Gminy Łabowa – podjęte w trybie art. 20 ustawy z dnia 27 marca 2003 roku o planowaniu i zagospodarowaniu przestrzennym (Dz.U. Nr 80 poz. 717 z późn.zm.) – o sposobie rozpatrzenia uwag do projektu planu oraz o sposobie realizacji zapisanych w planie inwestycji z zakresu infrastruktury technicznej, które należą do zadań własnych gminy oraz o zasadach ich finansowania – jako załącznik Nr 2.
3. Ustalenia planu dotyczą przeznaczenia terenu i linii rozgraniczających tereny o różnych funkcjach, linii rozgraniczających dróg, warunków i zasad kształtowania

- zabudowy i zagospodarowania terenów, w tym szczególnych warunków wynikających z potrzeby ochrony środowiska, zasad obsługi w zakresie infrastruktury technicznej.
4. Ustalenia planu nie naruszają i nie wykluczają stosowania innych przepisów szczególnych.

§ 3.

Ilekroć w dalszych przepisach jest mowa o:

- **uchwale** – należy przez to rozumieć niniejszą uchwałę Rady Gminy Łabowa, obejmującą ustalenia wymienione w tekście niniejszej uchwały oraz ustalenia określone na załączniku graficznym Nr 1 do tej uchwały,
- **„Studium”** - należy przez to rozumieć wprowadzone uchwałą Nr XXIV/163/04 Rady Gminy Łabowa z dnia 3 grudnia 2004 r. z późn. zmianami Studium uwarunkowań i kierunków zagospodarowania przestrzennego Gminy Łabowa,
- **przepisach szczególnych** – należy przez to rozumieć obowiązujące przepisy określone w ustawach oraz aktach wykonawczych do tych ustaw, poza ustawą o planowaniu i zagospodarowaniu przestrzennym oraz aktami do niej wykonawczymi,
- **linii rozgraniczającej** – należy przez to rozumieć linię ciągłą na rysunku planu, rozdzielającą obszar na tereny o różnych funkcjach lub różnych zasadach i warunkach zagospodarowania,
- **średnim poziomie terenu** – rozumie się przez to średnią arytmetyczną poziomów terenu od strony przystokowej i odstokowej liczoną w obrysie rzutu budynku,
- **wysokości zabudowy** (obiektu) – rozumie się przez to wymiar pionowy mierzony od średniego poziomu terenu do najwyższej głównej kalenicy dachu,
- **kondygnacji nadziemnej** – rozumie się przez to kondygnację nadziemną liczoną od poziomu parteru (poziom $\pm 0,00$) w górę,
- **dachu namiotowym** – rozumie się przez to dach wielospadowy o trójkątnych połaciach, zbiegających się w jednym wierzchołku.

§ 4.

1. W obszarze objętym planem obowiązujące „Studium”, o którym mowa w § 3 nie wskazuje obszarów przestrzeni publicznych wymagających określenia szczególnych warunków kształtowania.
2. W obszarze objętym planem nie wyznacza się terenów przeznaczonych do tymczasowego zagospodarowania, innego niż użytkowanie dotychczasowe przed uchwaleniem planu.
3. Użytkowanie dotychczasowe, o którym mowa w ust. 1 może być kontynuowane do czasu uzyskania przez innego użytkownika prawa do wykorzystania terenu zgodnie z jego przeznaczeniem w niniejszym planie.

§ 5.

W obszarze objętym planem nie wyznacza się terenów wymagających rehabilitacji istniejącej zabudowy bądź infrastruktury technicznej, a także obszarów wymagających przekształceń lub rekultywacji.

Nie zachodzi także potrzeba określania granic obszarów wymagających przeprowadzania scaleń i podziałów nieruchomości.

§ 6.

Na podstawie art. 7 ust. 1 ustawy z dnia 3 lutego 1995 roku o ochronie gruntów rolnych i leśnych, tekst jednolity (Dz.U. z 2004r Nr 121 poz. 1266 z późn. zmianami) nie przeznaczają się na cele nierolnicze gruntów rolnych objętych planem, o którym mowa w § 1 uchwały, w tym stanowiących użytki rolne klasy III o zwartym obszarze przekraczającym 0,50 ha oraz użytków rolnych klasy IV o zwartym obszarze przekraczającym 1,00 ha.

USTALENIA OGÓLNE

§ 7.

W zakresie ochrony środowiska i krajobrazu ustala się co następuje :

1. Obowiązuje utrzymanie wysokich standardów środowiska przyrodniczego, w szczególności czystości wód, powietrza atmosferycznego, gleb.
2. Obowiązuje zakaz przekraczania dopuszczalnych stężeń zanieczyszczeń atmosferycznych, określonych w załączniku Nr 1 do Rozporządzenia Ministra Ochrony Środowiska, Zasobów Naturalnych i Leśnictwa z dnia 5 grudnia 2002r w sprawie wartości odniesienia dla niektórych substancji w powietrzu (Dz. U. Nr 1 z 2003r poz.12 z późn. zmianami).
3. W zakresie ochrony przed hałasem obowiązuje, zgodnie z przepisami odrębnymi, przestrzeganie dopuszczalnych poziomów hałasu w środowisku dla terenu oznaczonego symbolem MN - jak dla terenów przeznaczonych pod zabudowę mieszkaniową.
4. Cały obszar objęty planem położony jest w Południowomałopolskim Obszarze Chronionego Krajobrazu - utworzonym Rozporządzeniem Nr 92/06 Wojewody Małopolskiego z dnia 24 listopada 2006 r. (Dz. Urz. Woj. Małopolskiego z 2006 r. Nr 806, poz. 4862) ze zmianą wprowadzoną § 8 Rozporządzenia Nr 9/07 Wojewody Małopolskiego z dnia 6 lipca 2007 r.(Dz. Urz. Woj. Małopolskiego z 2007 r. Nr 499, poz. 3294) - dla którego obowiązują ustalenia oraz zakazy zawarte w Rozporządzeniach wymienionych wyżej.
5. Cały obszar opracowania wchodzi w skład Europejskiej Sieci Ekologicznej Natura 2000 pn. „Beskid Niski” o kodzie PLB180002 – zgłoszony jako obszar specjalnej ochrony ptaków. Obowiązuje ochrona cennych gatunków zwierząt oraz ich siedlisk o znaczeniu dla obszaru Natura 2000 zgodnie z przepisami szczególnymi – w zakresie problematyki odnoszącej się do obszaru objętego niniejszym planem miejscowym. W związku z tym na etapie projektowym należy spełnić warunki zawarte w przepisach szczególnych dot. oddziaływania przedsięwzięcia na obszar Natura 2000.
6. Na terenie objętym planem nie występują obszary ujęte w opracowanym przez Dyrektora Regionalnego Zarządu Gospodarki Wodnej w Krakowie „Studium określającym granice obszarów bezpośredniego zagrożenia powodzią dla terenów nieobwałowanych w zlewni dolnego Dunajca od ujścia Popradu”.

§ 8.

W zakresie infrastruktury technicznej i uzbrojenia terenu ustala się co następuje:

1. Zakaz zrzutu nieoczyszczonych ścieków do wód i gleby, zakaz gromadzenia odpadów w miejscach do tego nie wyznaczonych,

2. Obowiązek zachowania stref ochronnych od linii elektroenergetycznych i od gazociągów w wielkościach zgodnych z przepisami szczególnymi oraz zgodnie z warunkami określonymi przez zarządzającego sieciami.
3. Zaopatrzenie w wodę z istniejącego wodociągu po wykonaniu niezbędnych odcinków sieci. Dopuszcza się indywidualny system zaopatrzenia w wodę w oparciu o obowiązujące przepisy odrębne pod warunkiem nie naruszenia praw osób trzecich i pozostałych ustaleń obowiązującego planu.
4. Odprowadzenie ścieków (dotyczy ścieków w rozumieniu przepisów art.3 pkt 38 lit."a" ustawy z dnia 27 kwietnia 2001 roku „Prawo ochrony środowiska – Dz. U. Nr Nr 62 poz.627 z późn. zm.) docelowo do wiejskiego systemu kanalizacyjnego. Do czasu jego wykonania dopuszcza się realizację szczelnych zbiorników okresowo opróżnianych, z wywożeniem ścieków na najbliższą oczyszczalnię. Dopuszcza się również realizację indywidualnej, przy obiektowej oczyszczalni ścieków.
5. Usuwanie odpadów stałych komunalnych poprzez segregację i gromadzenie ich w przystosowanych pojemnikach okresowo opróżnianych i w sposób zorganizowany wywożonych zgodnie z prowadzoną polityką gminy Łabowa. Obowiązuje zakaz gromadzenia materiałów toksycznych i niebezpiecznych.
Gospodarka odpadami powinna być prowadzona zgodnie z przepisami szczególnymi.
6. Doprowadzenie gazu z istniejących sieci gazowych przebiegających w rejonie terenów objętych zmianą planu na warunkach określonych przez zarządcę tych sieci.
7. Ogrzewanie obiektów indywidualne. Stosowane media i paliwa dla celów grzewczych nie mogą powodować przekroczenia dopuszczalnych norm zanieczyszczeń powietrza z uwzględnieniem zanieczyszczeń tła.
8. Doprowadzenie energii elektrycznej na warunkach określonych przez zarządzającego siecią.

USTALENIA SZCZEGÓŁOWE

§ 9.

1. Teren obejmujący część działki nr 32/5 we wsi Kamianna o łącznej powierzchni ~0,27 ha, stanowiącej grunty rolne klasy PsV, PsVI i Lz przeznacza się na:

- 1) **MN - tereny zabudowy mieszkaniowej jednorodzinnej.**

Ustala się realizację zabudowy mieszkaniowej jednorodzinnej jako podstawowe przeznaczenie terenu.

Dopuszcza się realizację budynków gospodarczych i garaży.

Utrzymuje się istniejący budynek gospodarczy na działce dopuszczając jego remont i przebudowę.

W zakresie kształtowania zabudowy obowiązują ustalenia zawarte w ust.2.

Przy realizacji obiektów kubaturowych obowiązuje zachowanie szerokości w liniach rozgraniczających drogę gminną „KDD” w wielkości 10 m oraz zachowanie linii zabudowy od krawędzi jezdni tej drogi w wielkości min. 6,0 m.

Dojazd do terenu z drogi gminnej oznaczonej symbolem „KDD” na warunkach ustalonych z zarządcą drogi.

Dopuszcza się realizację niezbędnych urządzeń i obiektów infrastruktury technicznej. Obowiązuje wyposażenie w systemy lub urządzenia do utylizacji ścieków i usuwanie odpadów w sposób zorganizowany.

2. **ZN** - tereny zieleni niskiej i wysokiej (składem gatunkowym zbliżonym do warunków siedliskowych), stanowiące kontynuację obudowy biologicznej potoku Kamianna. Obowiązuje zakaz zabudowy. Utrzymuje się istniejące sieci infrastruktury technicznej dopuszczając ich remont i przebudowę. Dopuszcza się realizację nowych sieci infrastruktury technicznej oraz obiektów małej architektury.
2. W zakresie kształtowania architektury, ładu przestrzennego ustala się co następuje:
- 1/. Dla obiektów mieszkaniowych obowiązuje kształtowanie architektury harmonizującej z krajobrazem i nawiązującej do tradycyjnych cech budownictwa na tym terenie. Obowiązuje zakaz realizacji dachów płaskich i pulpitowych oraz głównych dachów namiotowych. Obowiązuje zakaz przesuwania kalenicy w pionie i w poziomie. Dachy wielospadowe o kącie nachylenia głównych połaci w przedziale od 30 do 45 stopni. Kalenice i okapy dachu muszą być poziome. Zakaz otwierania połaci dachowych (doświetlenie poddasza) na odcinku większym niż 70% długości dachu, liczonej pomiędzy krawędziami okapu. Maksymalna wysokość – dwie kondygnacje nadziemne, w tym jedna w poddaszu. Poziom parteru nie może przekroczyć 1,20 m nad średnim poziomem terenu lub 0,60 m od terenu od strony przystokowej. Wysokość obiektów nie może przekroczyć 10,0 m od poziomu parteru.
 - 2/. Dla budynków gospodarczych i garaży ustala się realizację dachów o kącie nachylenia głównych połaci w przedziale od 30 – 45 stopni, z możliwością użytkowego wykorzystania poddasza. Wysokość obiektów nie może przekraczać 8,0 m nad średnim poziomem terenu. Dopuszcza się realizację budynków gospodarczych i garaży dobudowanych do budynków mieszkalnych z dopuszczeniem ich przykrycia dachami pulpitowymi o spadku równym lub mniejszym od spadku dachu głównego budynku mieszkalnego.
 - 3/. W zagospodarowaniu terenu obowiązuje zachowanie co najmniej 30% jej powierzchni jako biologicznie czynnej.
 - 4/. Przy wydzielaniu nowych działek budowlanych obowiązuje minimalna pow. działki dla zabudowy mieszkaniowej jednorodzinnej - 800 m².
 - 5/. W wykończeniu budynków wyklucza się stosowanie okładzin panelami z tworzyw sztucznych, należy stosować materiały tradycyjne (drewno, kamień itp.). Obowiązuje stosowanie pokryć dachowych w stonowanych, ciemnych kolorach (odcienie brązu, czerwieni, zieleni, szarości). Kolorystyka elewacji w kolorach pastelowych. Wyklucza się stosowanie w ogrodzeniach prefabrykowanych, betonowych elementów ozdobnych, tralek, kolumn.

USTALENIA KOŃCOWE

§ 10.

Ustala się wysokość opłaty wyrażoną w stosunku procentowym wzrostu wartości nieruchomości w wyniku uchwalenia planu, o której mowa w art.36 ust. 4 ustawy z dnia 27 marca 2003 roku o planowaniu i zagospodarowaniu przestrzennym (Dz. U. Nr 80 poz. 717 z póź. zm) – 5 %.

§11.

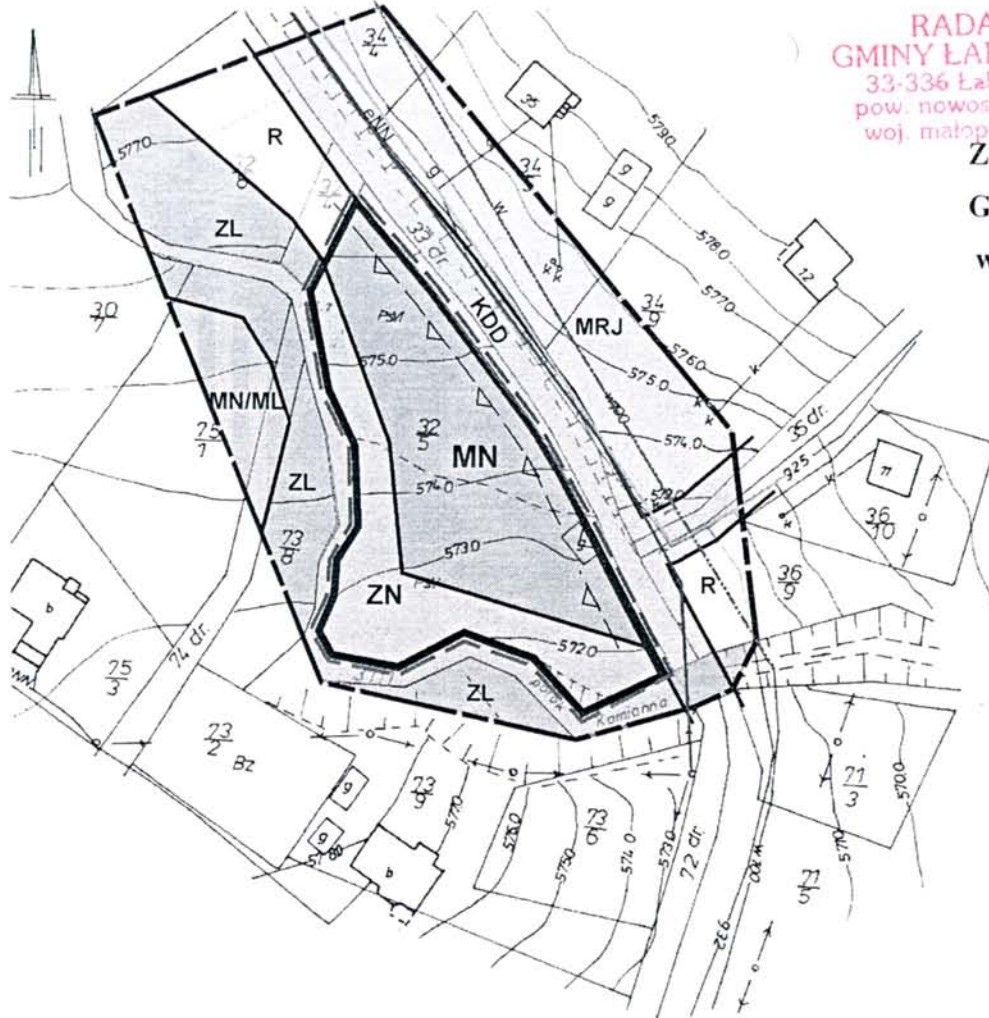
Wykonanie uchwały powierza się Wójtowi Gminy Łabowa.

§ 12.


1. Uchwała podlega ogłoszeniu i wchodzi w życie po upływie 30 dni od daty jej ogłoszenia w Dzienniku Urzędowym Województwa Małopolskiego.
2. Uchwała podlega również publikacji na stronie internetowej Gminy Łabowa.

WICEPRZEWODNICZĄCY
RADY GMINY
Marek Stanisław
Marek Stanisław

ZMIANA MIEJSCOWEGO PLANU ZAGOSPODAROWANIA PRZESTRZENNEGO
GMINY ŁABOWA z wyłączeniem Popradzkiego Parku Parku Krajobrazowego
w sołectwie Kamianna - część działki nr 32/5



LzV - 0 01
PsV - 0 21
PsVf - 0 10
Dz.ew.nr 32/5 Σ 0,32ha.



LEGENDA

- Granica analizowanego otoczenia
- Ustalenia wprowadzone zmianą planu**
- Granice terenu objętego zmianą planu
- Linie rozgraniczające tereny o różnych funkcjach ściśle określone
- Tereny zabudowy mieszkaniowej jednorodzinnej
- Tereny zieleni
- Przednia linia zabudowy od drogi KDD
- Informacja o ustaleniach obowiązującego planu w granicach analizowanego otoczenia**
- Linie rozgraniczające tereny o różnych funkcjach ściśle określone
- Tereny rolne
- Tereny zabudowy mieszkaniowej i rekreacji
- Tereny zabudowy mieszkaniowej jednorodzinnej i zagrodowej
- Tereny leśne
- Tereny drogi gminnej dojazdowej

Inne oznaczenia

- Istniejąca sieć elektroenergetyczna niskiego napięcia
- Istniejąca sieć gazowa
- Istniejąca sieć wodociągowa

Wyrys ze studium uwarunkowań i kierunków zagospodarowania przestrzennego gminy Łabowa uchwalonym uchwałą Nr XXIV/163/04 Rady Gminy Łabowa z dnia 3 grudnia 2004r. (z późn.zm)

Legenda

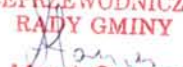
- Strefa dolinno-osadnicza - dominacja mieszkalnictwa z usługami - do intensywniejszego rozwoju społ.-gospodarczego, przy zachowaniu ochrony istniejącej wartości przyrodniczych i kulturowych
- Strefy osadnicze w strefie górskiej z preferencją rozwoju funkcji rekreacji - wskazane przekształcenie w kierunku dominacji zagospodarowania rekreacyjnego. Rozwój poprzez modernizację, adaptację, zmiany funkcji oraz wprowadzenie nowej zabudowy przy uwzgl. rygorów erod. przyrodniczego
- Tereny rolne - ewentualna zabudowa na ściśle określonych warunkach
- Tereny objęte zmianą planu

WICEPRZEWODNICZĄCY
RADY GMINY
Marek Stanisław

4323/57/2008
[Handwritten signature]

Rozstrzygnięcie Rady Gminy Łabowa w sprawie uwag do projektu planu oraz w sprawie realizacji zapisanych w planie inwestycji które należą do zadań własnych gminy oraz zasadach ich finansowania

1. Rada Gminy Łabowa po zapoznaniu się z oświadczeniem Wójta Gminy Łabowa z dnia 28 maja 2008 r, stwierdzającym brak uwag do projektu zmiany miejscowego planu zagospodarowania przestrzennego gminy Łabowa w sołectwie Kamianna z wyłączeniem obszaru Popradzkiego Parku Krajobrazowego dot. przeznaczenia części działki nr 32/5 na tereny zabudowy mieszkaniowej jednorodzinnej, w okresie wyłożenia tego planu do publicznego wglądu i 14 dni po wyłożeniu, stwierdza brak potrzeby rozstrzygnięcia, o którym mowa w art. 20 ust. 1 ustawy z dnia 27 marca 2003 roku o planowaniu i zagospodarowaniu przestrzennym (Dz.U. Nr 80 poz.717 z póź. zm.).
2. W odniesieniu do terenu objętego planem obejmującego część działki nr 32/5 w Kamiennej plan nie wprowadza nowych zapisów dot. realizacji inwestycji w zakresie infrastruktury technicznej, które należą do zadań własnych gminy.
W związku z tym Rada Gminy Łabowa stwierdza brak potrzeby rozstrzygnięcia o sposobie realizacji inwestycji które należą do zadań własnych gminy oraz zasadach ich finansowania, o którym mowa w art. 20 ust. 1 ustawy z dnia 27 marca 2003 roku o planowaniu i zagospodarowaniu przestrzennym (Dz.U. Nr 80 poz.717 z póź. zm.).

WICEPRZEWODNICZĄCY
RADY GMINY

Marek Stanisław