

Uchwała Nr XXXIX/246/09
Rady Gminy Łabowa
z dnia 18 sierpnia 2009 roku

w sprawie: przystąpienia do zmiany miejscowego planu zagospodarowania przestrzennego Gminy Łabowa z wyłączeniem obszaru Popradzkiego Parku Krajobrazowego w sołectwie Krzyżówka.

Działając na podstawie art. 18 ust.2 pkt. 5 ustawy z dnia 8 marca 1990 r. o samorządzie gminnym (Dz. U. z 2001 roku Nr 142, poz. 1591 z późn. zmianami) oraz art. 3 ust. 1, art. 14 ust.1 i art. 27 ustawy z dnia 27 marca 2003 roku o planowaniu i zagospodarowaniu przestrzennym (Dz. U. Nr 80 z 2003 r, poz. 717 z późn. zmianami) – po wykonaniu czynności określonych w art. 14 ust. 5 ustawy o planowaniu i zagospodarowaniu przestrzennym – Rada Gminy Łabowa, na wniosek Wójta Gminy Łabowa uchwała, co następuje:

§ 1.

1. Przystępuje się do zmiany miejscowego planu zagospodarowania przestrzennego Gminy Łabowa z wyłączeniem obszaru Popradzkiego Parku Krajobrazowego – sołectwo Krzyżówka, przyjętego uchwałą Nr XX/130/2004 Rady Gminy Łabowa z dnia 31 sierpnia 2004 r. (Dz. Urz. Wojew. Małopolskiego z 2004 r. Nr 344, poz.3740 z późn. zm.) dotyczącej przeznaczenia działki nr 6/1 i części działek nr: 53, 51/3, 78/12 i 78/11 - na tereny zabudowy mieszkaniowej jednorodzinnej oraz części działki nr 78/9 – na tereny produkcyjno-usługowe.
2. Granice opracowania zostały określone na załącznikach graficznych Nr: 1, 2, 3, 4 i 5, stanowiących integralną część niniejszej uchwały.

§ 2.

Plan wymieniony w § 1 zostanie sporządzony w oparciu o Studium uwarunkowań i kierunków zagospodarowania przestrzennego Gminy Łabowa – zatwierdzone uchwałą Nr XXIV/163/04 Rady Gminy Łabowa z dnia 3 grudnia 2004 roku (z późn. zm.).

§ 3.

Wykonanie uchwały powierza się Wójtowi Gminy Łabowa.

§ 4.

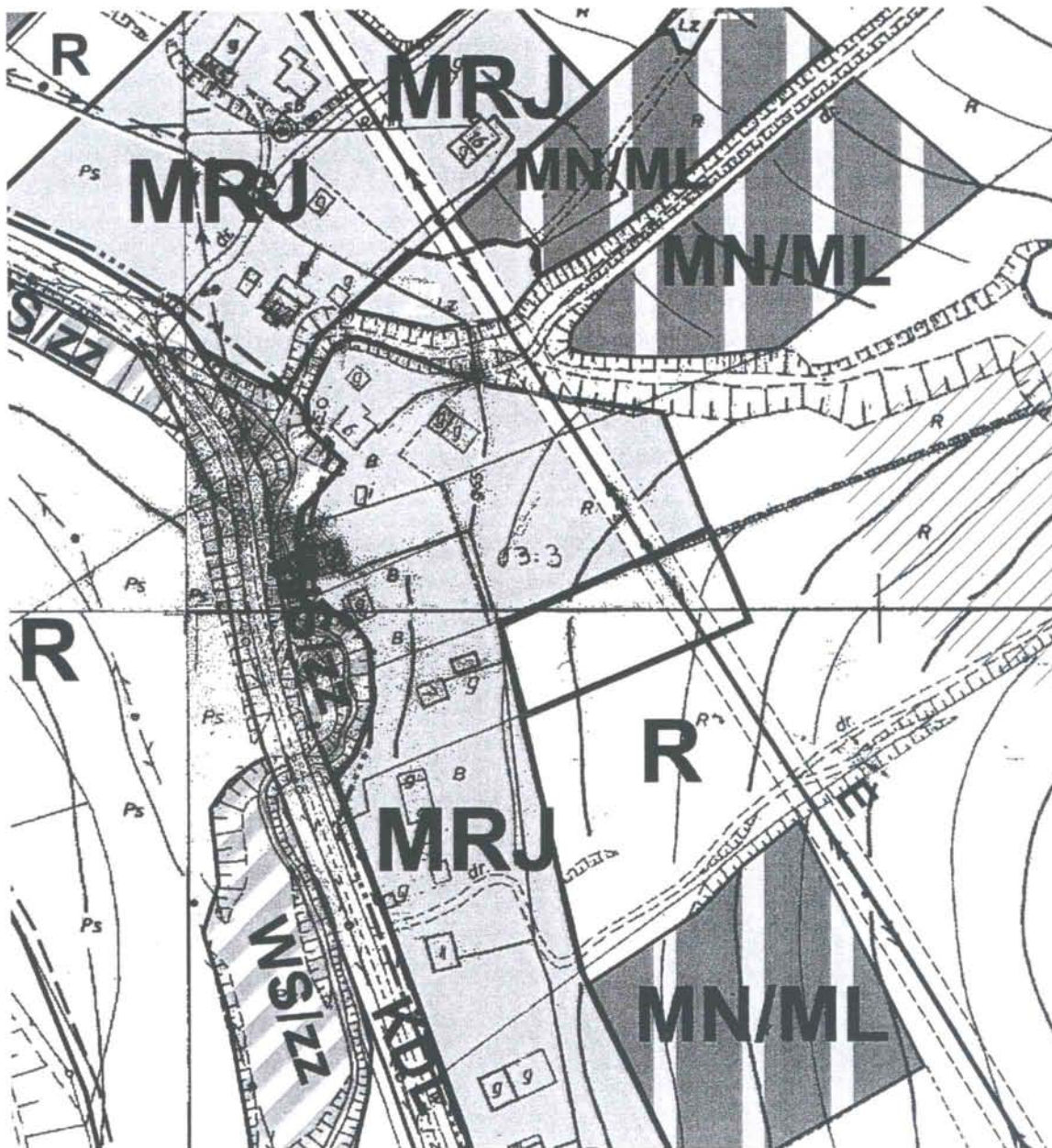
Uchwała wchodzi w życie z dniem podjęcia i podlega ogłoszeniu na tablicy ogłoszeń Urzędu Gminy w Łabowej.

PRZEWODNICZĄCY
RADY GMINY

mgr Jan Aleksy

Załącznik nr 1
do uchwały Nr...XXXIX/246/09
Rady Gminy Łabowa
z dnia...18.08.2009.....

Wieś Krzyżówka działka nr 6/1

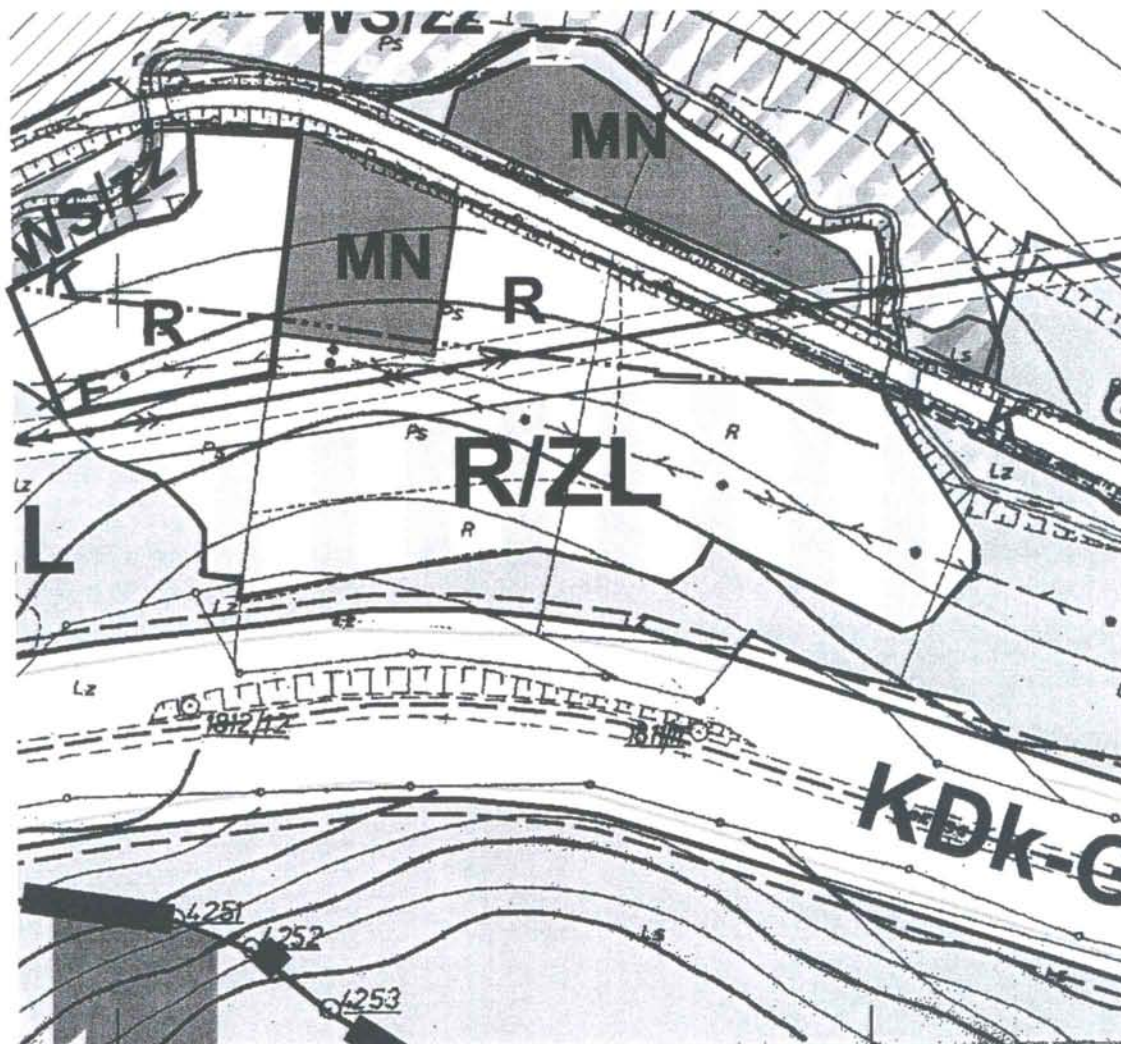


granica opracowania

PRZEWODNICZĄCY
RADY GMINY
[Signature]
mgr Jan Oleksy

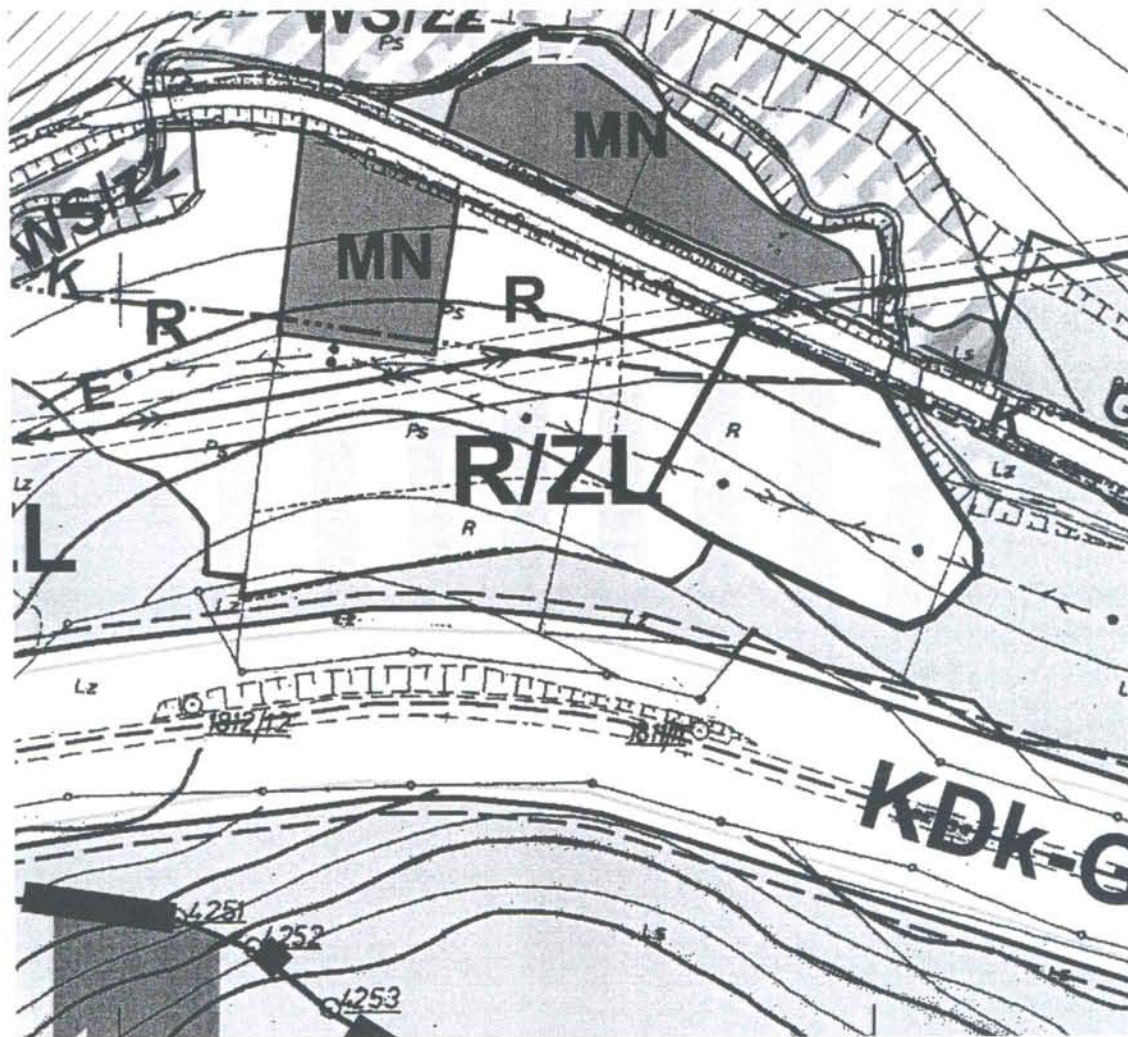
Załącznik nr 2
do uchwały Nr XXXIX/246/09
Rady Gminy Łabowa
z dnia 18.08.2009.....

Wieś Krzyżówka, cz. działki nr 53



granica opracowania

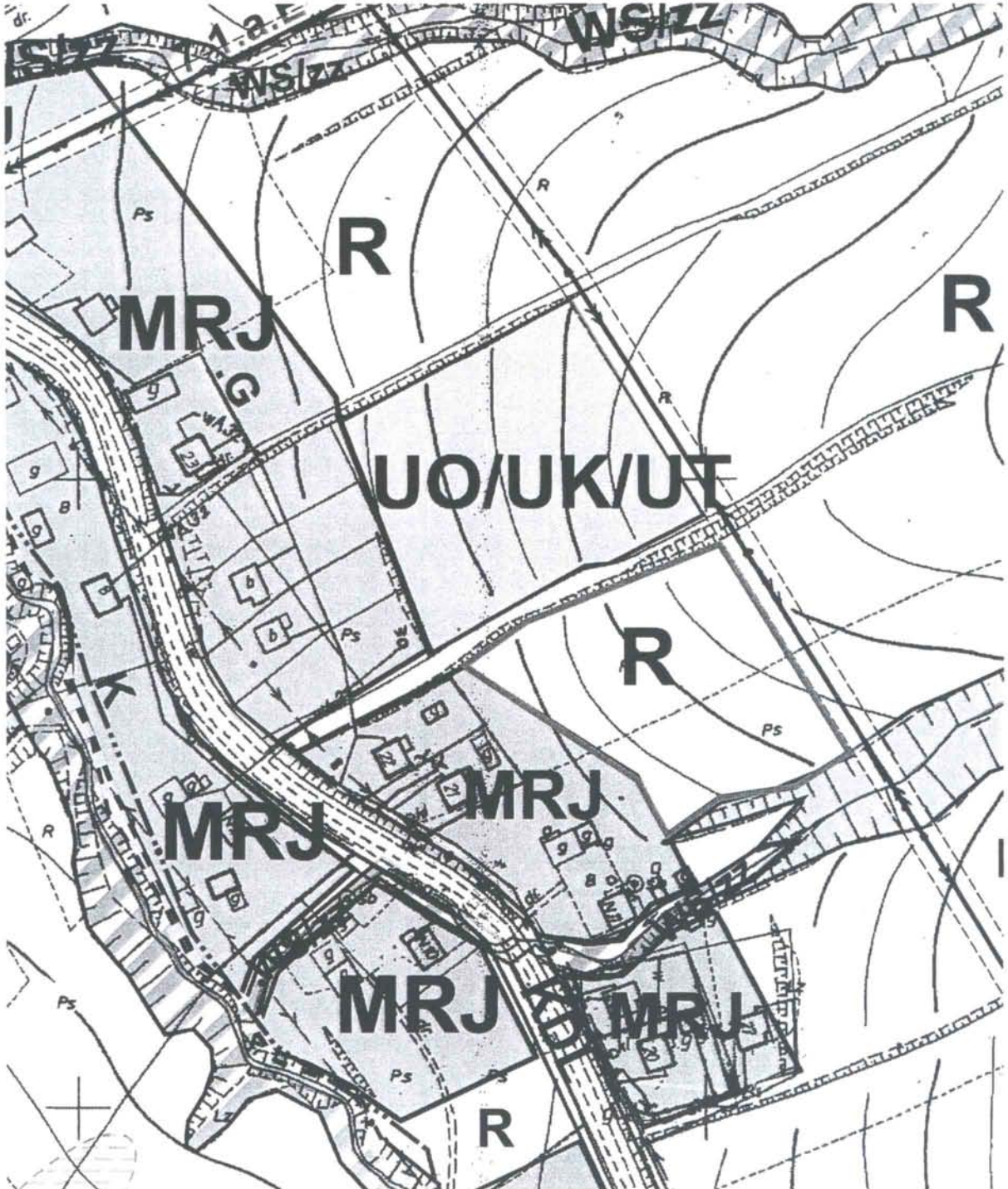
PRZEWODNICZĄCY
RADY GMINY
[Signature]
mgr Jan Wleksy



granica opracowania

PRZEDKŁADAJĄCY
RADY GMINY
[Signature]
mgr Jan Aleksy

Wieś Krzyżówka, cz. działki nr 78/ 12

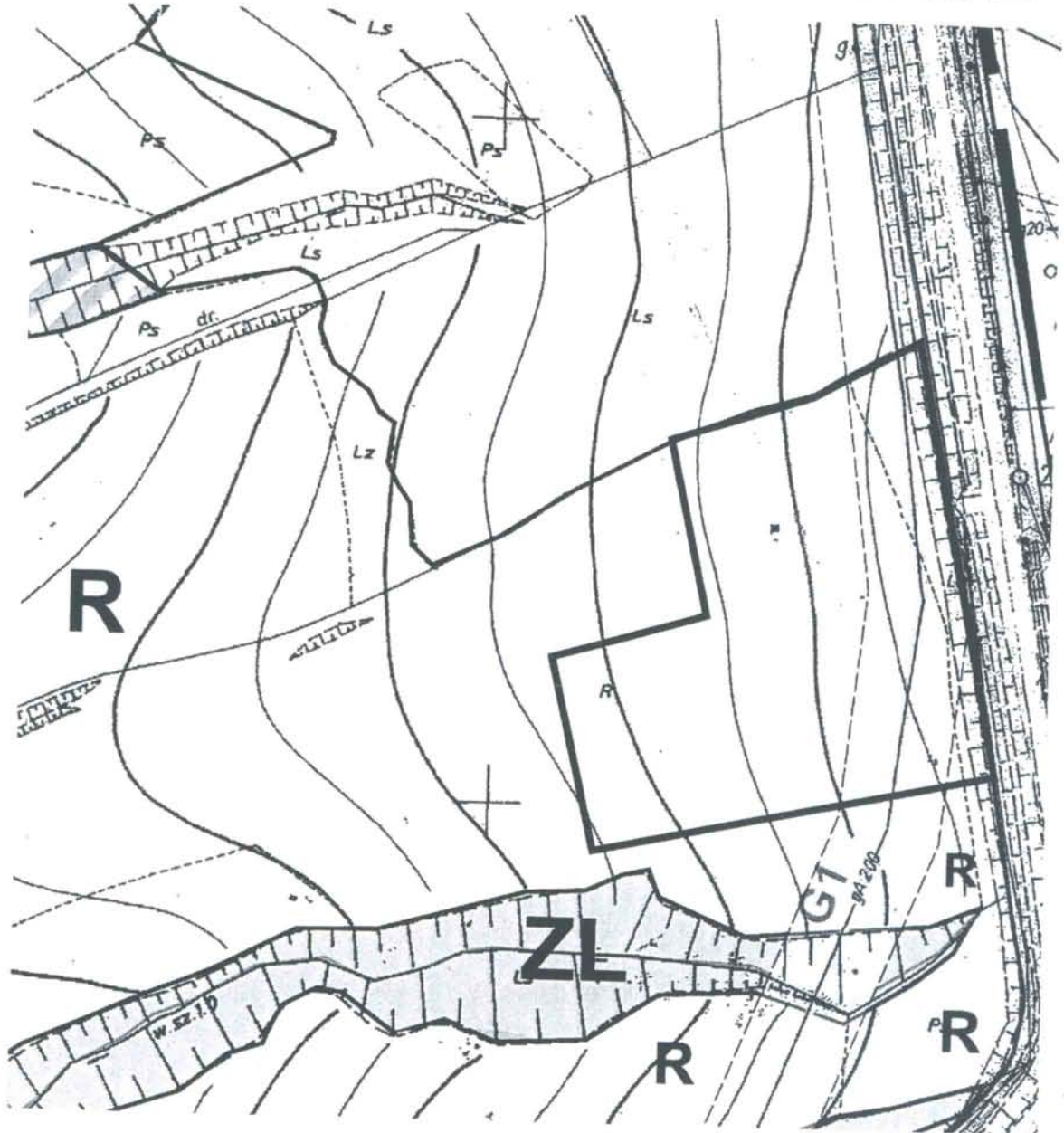


teren objęty zmianą planu

PRZEWODNICZĄCY
RADY GMINY
[Signature]
mgr Jan Aleksy

Załącznik nr 5
do uchwały Nr... XXXIX/246/09
Rady Gminy Łąbowa
z dnia... 18.08.2009.....

Wieś Krzyżówka, działka nr 78/11i cz. działki nr 78/9



granica opracowania

PRZEWODNICZĄCY
RADY GMINY
[Signature]
mgr inż. Aleksy