

Uchwała Nr XXXIX/247/09
Rady Gminy Łabowa
z dnia 18 sierpnia 2009 roku

w sprawie: przystąpienia do zmiany miejscowego planu zagospodarowania przestrzennego Gminy Łabowa z wyłączeniem obszaru Popradzkiego Parku Krajobrazowego w sołectwie Nowa Wieś.

Działając na podstawie art. 18 ust.2 pkt. 5 ustawy z dnia 8 marca 1990 r. o samorządzie gminnym (Dz. U. z 2001 roku Nr 142, poz. 1591 z późn. zmianami) oraz art. 3 ust. 1, art. 14 ust.1 i art. 27 ustawy z dnia 27 marca 2003 roku o planowaniu i zagospodarowaniu przestrzennym (Dz. U. Nr 80 z 2003 r, poz. 717 z póź. zmianami) – po wykonaniu czynności określonych w art. 14 ust. 5 ustawy o planowaniu i zagospodarowaniu przestrzennym – Rada Gminy Łabowa, na wniosek Wójta Gminy Łabowa uchwała, co następuje:

§ 1.

1. Przystępuje się do zmiany miejscowego planu zagospodarowania przestrzennego Gminy Łabowa z wyłączeniem obszaru Popradzkiego Parku Krajobrazowego – sołectwo Nowa Wieś, przyjętego uchwałą Nr XXV/167/2004 Rady Gminy Łabowa z dnia 30 grudnia 2004 r. (Dz. Urz. Wojew. Małopolskiego z 2005 r. Nr 100, poz.676 z późn. zm.) dotyczącej:
 - przeznaczenia działek nr: 39/1, 39/3, 495/8 oraz części działki nr 10/6, 24, 314/2 – na tereny zabudowy mieszkaniowej jednorodzinnej,
 - przeznaczenia działek nr: 477/5, 477/6 i 477/7 – na tereny usług z dopuszczeniem funkcji mieszkalnej,
 - przeznaczenia działek nr: 103/7 i 130/2 – na tereny usług komercyjnych.
2. Granice opracowania zostały określone na załącznikach graficznych nr: 1, 2, 3, 4, 5, 6 i 7 stanowiących integralną część niniejszej uchwały.

§ 2.

Plan wymieniony w § 1 zostanie sporządzony w oparciu o Studium uwarunkowań i kierunków zagospodarowania przestrzennego Gminy Łabowa – zatwierdzone uchwałą Nr XXIV/163/04 Rady Gminy Łabowa z dnia 3 grudnia 2004 roku z późn. zmianami.

§ 3.

Wykonanie uchwały powierza się Wójtowi Gminy Łabowa.

§ 4.

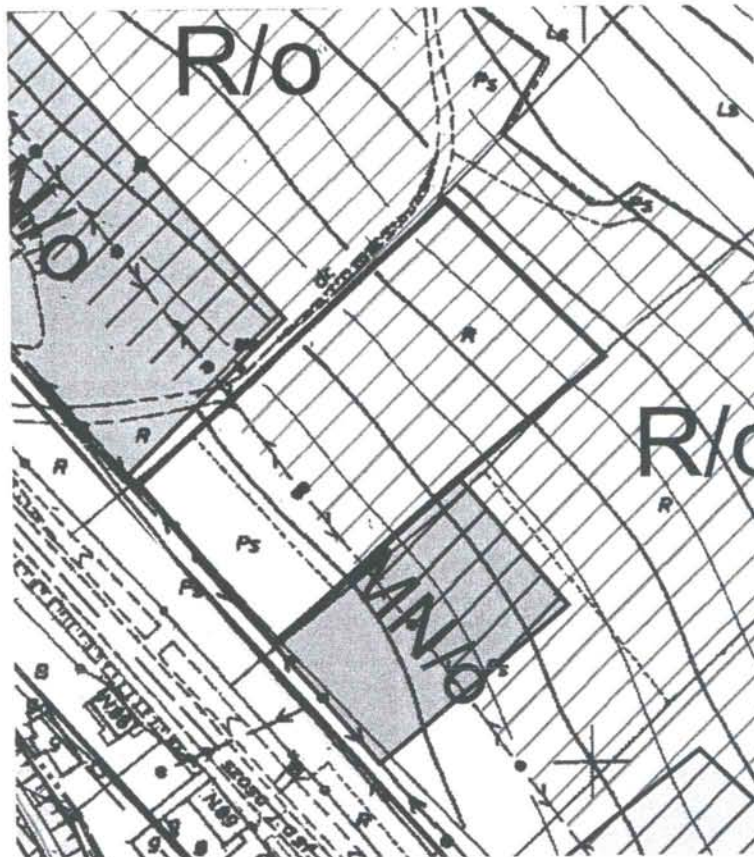
Uchwała wchodzi w życie z dniem podjęcia i podlega ogłoszeniu na tablicy ogłoszeń Urzędu Gminy w Łabowej.

PRZEWODNICZĄCY
RADY GMINY

mgr Jan Ciekły

Załącznik nr 2
do uchwały Nr...XXXIX/247/09
Rady Gminy Łabowa
z dnia...18.08.2009.....

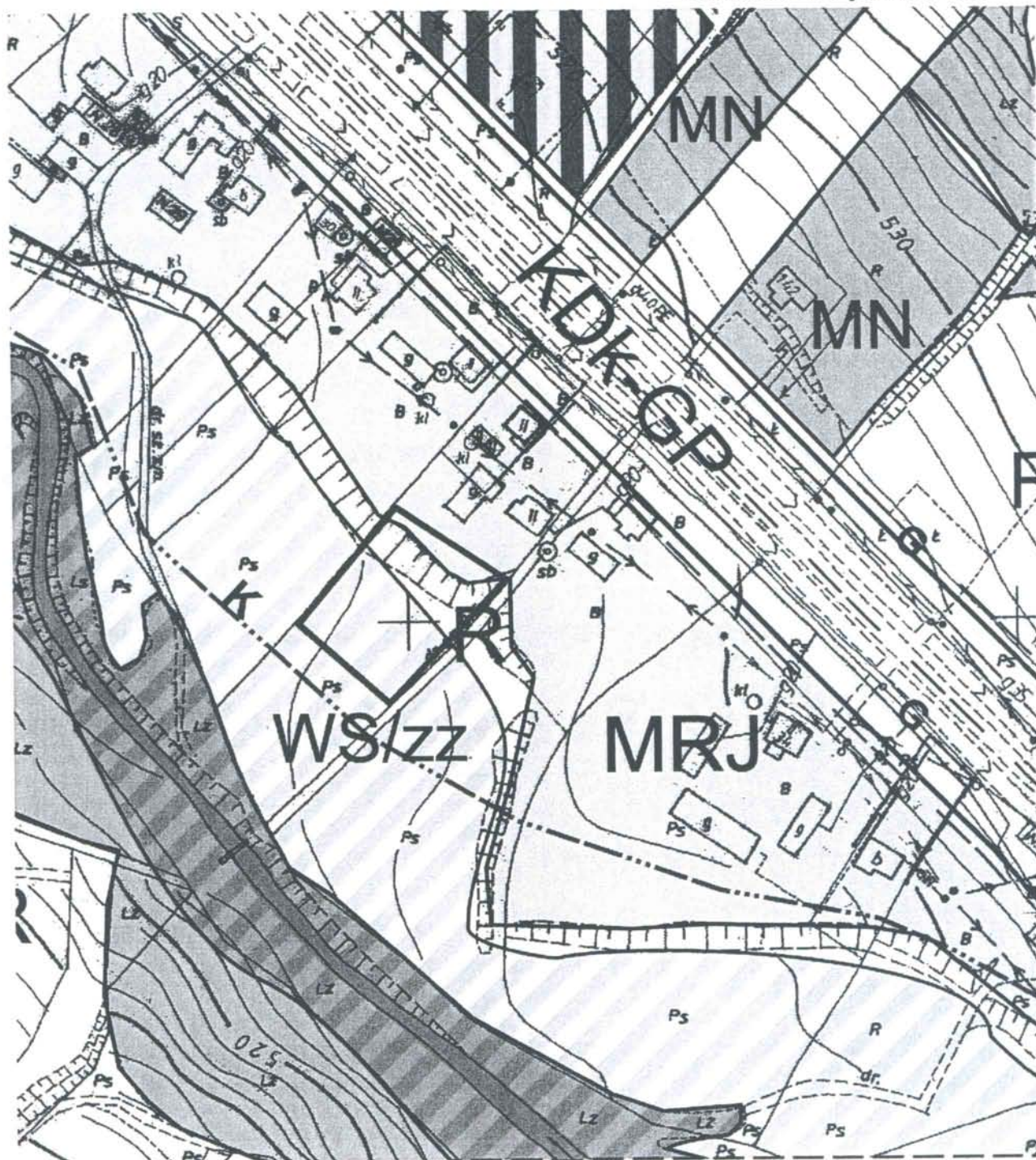
Nowa Wieś, cz. działki nr .24



granica opracowania

PRZEWODNICZĄCY
RADY GMINY
[Signature]
mgr Jan Oleksy

Nowa Wieś część dz 314/2




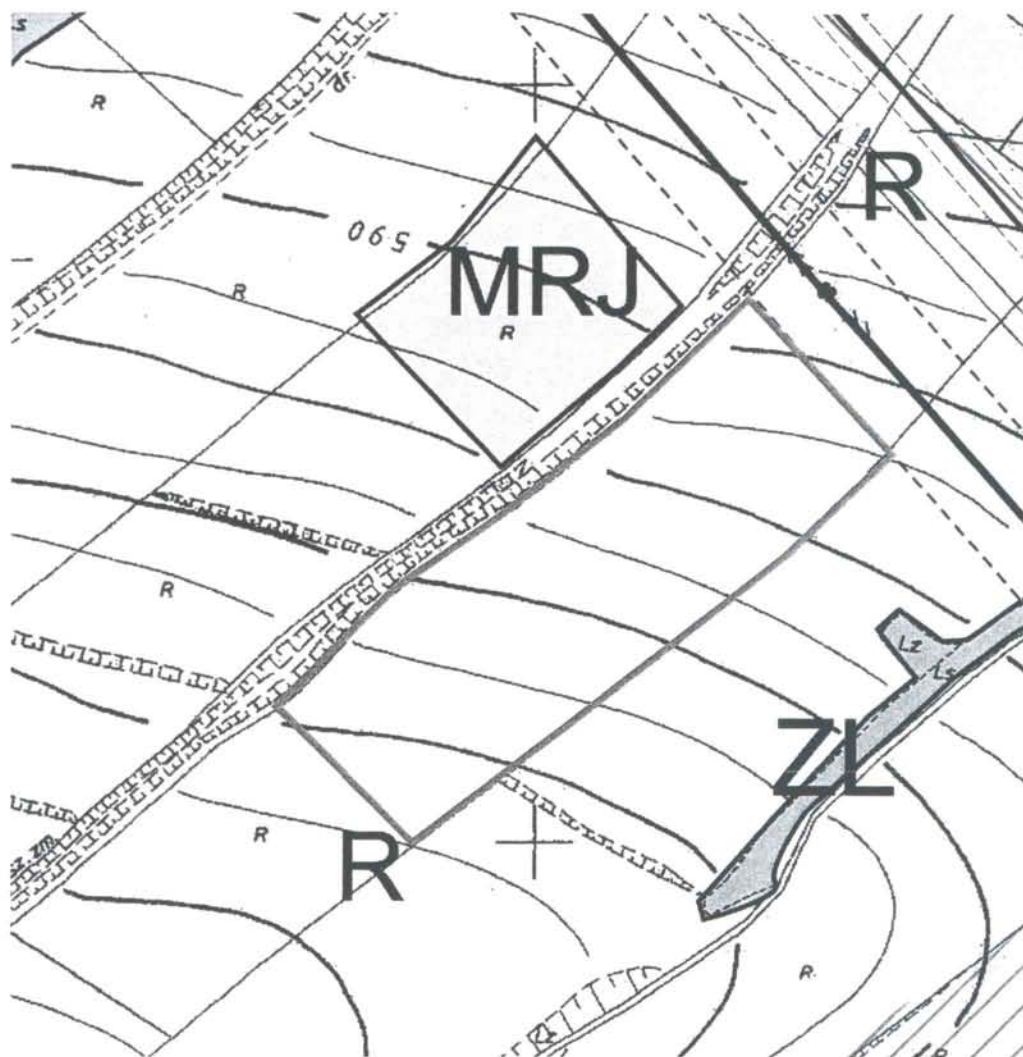
granica opracowania

PRZEWODNICZĄCY
RADY GMINY
mgr Andrzej Oleksy

**RADA
GMINY ŁABOWA**
33-336 ŁABOWA
powiat nowosądecki
województwo małopolskie

Załącznik nr 4
do uchwały Nr... XXXIX/247/09
Rady Gminy Łabowa
z dnia... 18.08.2009.....

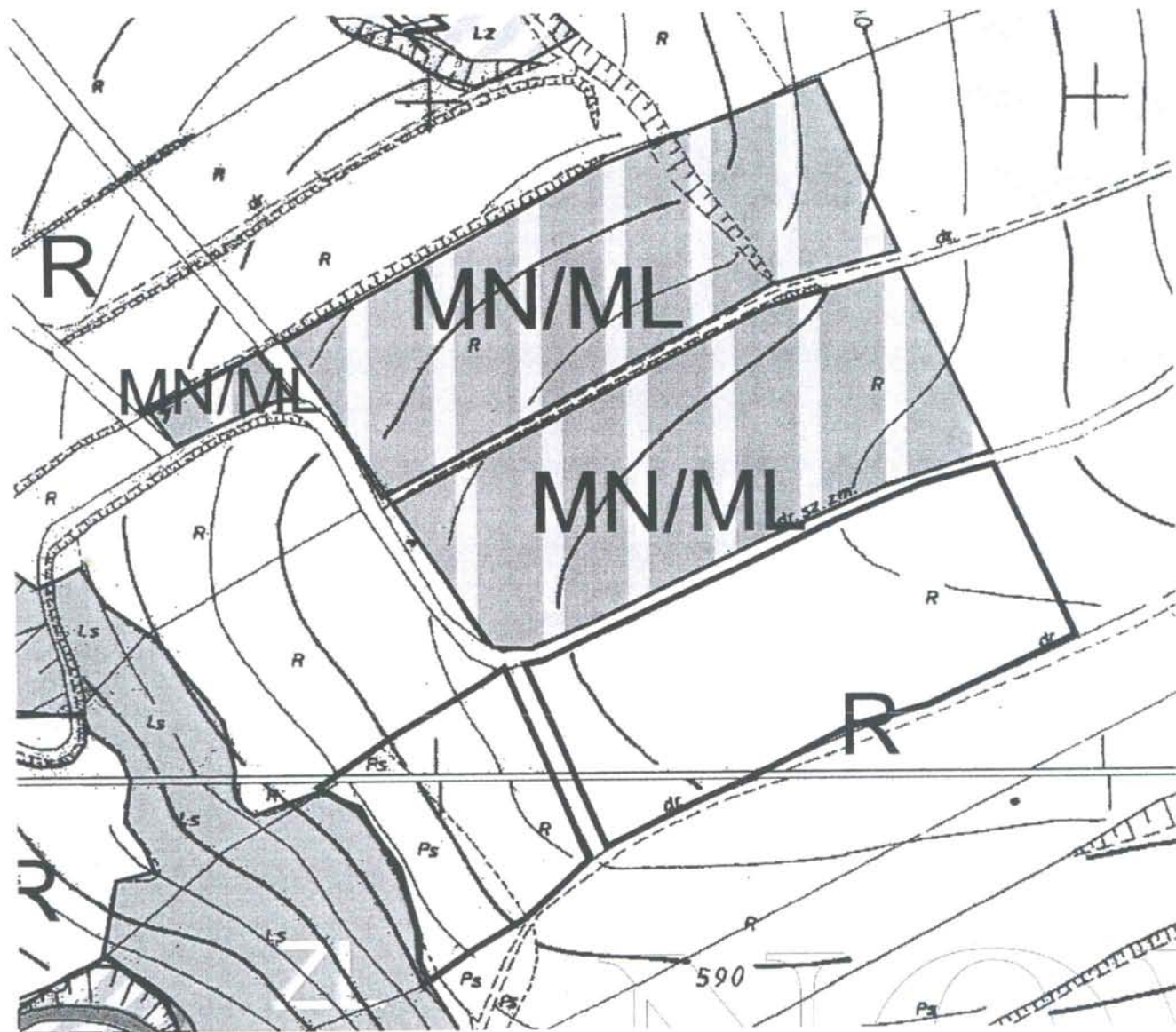
Nowa Wieś dz. nr 495/8



granica opracowania

PRZEWODNICZĄCY
RADY GMINY
[Signature]
mgr Jan Oleksy


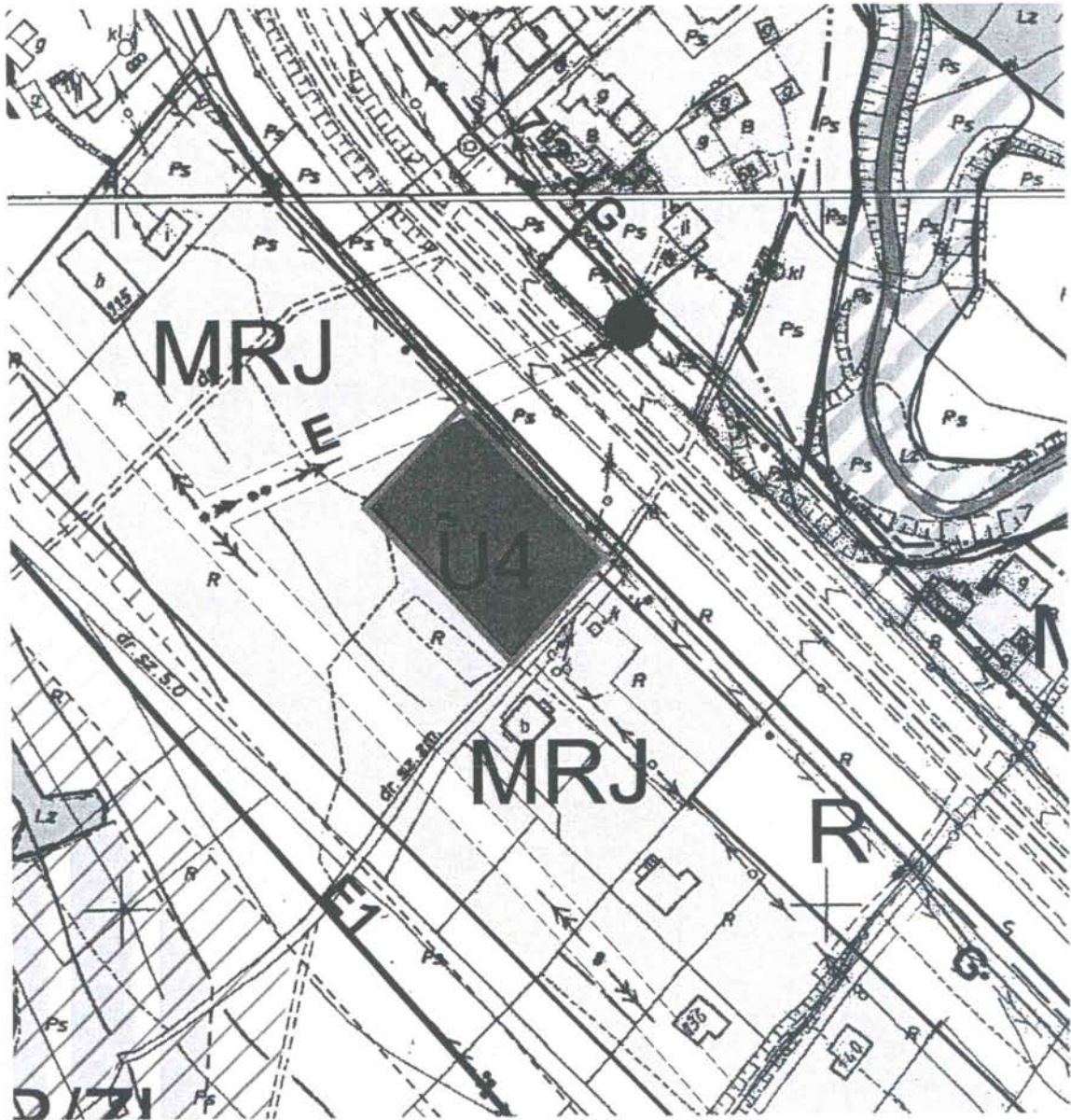
Nowa Wieś działki nr: 39/1 i 39/3



granica opracowania

PRZEWODNICZĄCY
RADY GMINY
mgr M. Oleksy

Nowa Wieś dz. 47715, 47716, 47717



granica opracowania

PRZEWODNICZĄCY
RADY GMINY
[Signature]
mgr Jan Fleksy

