

Uchwała Nr XXXIX/248/09
Rady Gminy Łabowa
z dnia 18 sierpnia 2009 roku

w sprawie: przystąpienia do zmiany miejscowego planu zagospodarowania przestrzennego Gminy Łabowa z wyłączeniem obszaru Popradzkiego Parku Krajobrazowego w sołectwie Maciejowa.

Działając na podstawie art. 18 ust.2 pkt. 5 ustawy z dnia 8 marca 1990 r. o samorządzie gminnym (Dz. U. z 2001 roku Nr 142, poz. 1591 z późn. zmianami) oraz art. 3 ust. 1, art. 14 ust.1 i art. 27 ustawy z dnia 27 marca 2003 roku o planowaniu i zagospodarowaniu przestrzennym (Dz. U. Nr 80 z 2003 r, poz. 717 z późn. zmianami) – po wykonaniu czynności określonych w art. 14 ust. 5 ustawy o planowaniu i zagospodarowaniu przestrzennym – Rada Gminy Łabowa, na wniosek Wójta Gminy Łabowa uchwała, co następuje:

§ 1.

1. Przystępuje się do zmiany miejscowego planu zagospodarowania przestrzennego Gminy Łabowa z wyłączeniem obszaru Popradzkiego Parku Krajobrazowego – sołectwo Maciejowa, przyjętego uchwałą Nr XXV/164/2004 Rady Gminy Łabowa z dnia 30 grudnia 2004 r. (Dz. Urz. Wojew. Małopolskiego z 2005 r. Nr 99, poz.674) dotyczącej:
 - przeznaczenia działki nr 334/8 i 202/2 – na tereny zabudowy mieszkaniowej jednorodzinnej,
 - działek nr: 222, 142, 143, 144 i 145 – na tereny zabudowy mieszkaniowej jednorodzinnej z dopuszczeniem usług.
2. Granice opracowania zostały określone na załącznikach graficznych nr: 1, 2, 3 i 4 stanowiących integralną część niniejszej uchwały.

§ 2.

Plan wymieniony w § 1 zostanie sporządzony w oparciu o Studium uwarunkowań i kierunków zagospodarowania przestrzennego Gminy Łabowa – zatwierdzone uchwałą Nr XXIV/163/04 Rady Gminy Łabowa z dnia 3 grudnia 2004 roku z późn. zmianami.

§ 3.

Wykonanie uchwały powierza się Wójtowi Gminy Łabowa.


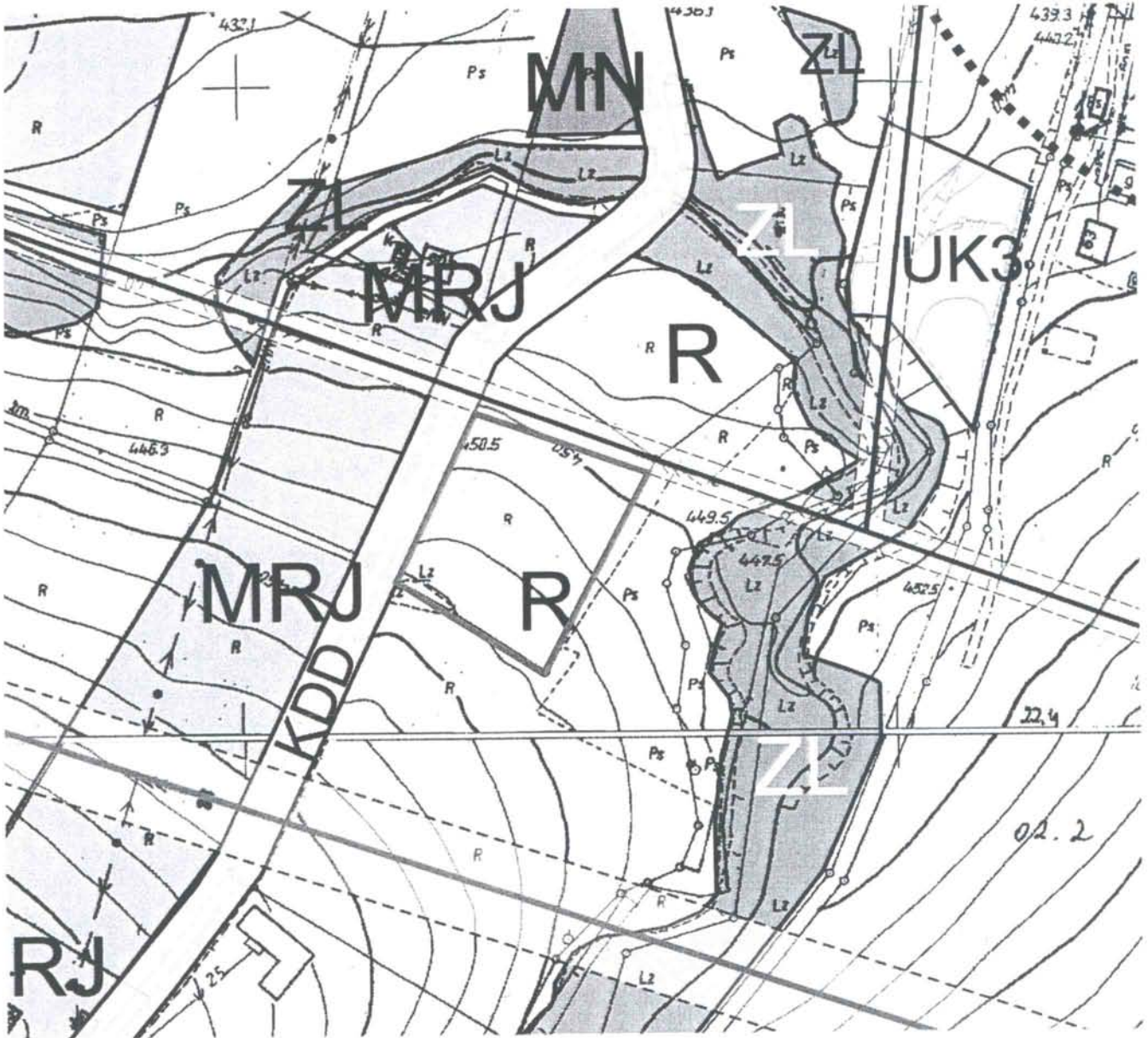
§ 4.

Uchwała wchodzi w życie z dniem podjęcia i podlega ogłoszeniu na tablicy ogłoszeń Urzędu Gminy w Łabowej.

PRZEWODNICZĄCY
RADY GMINY

mgr Jan Oleksy

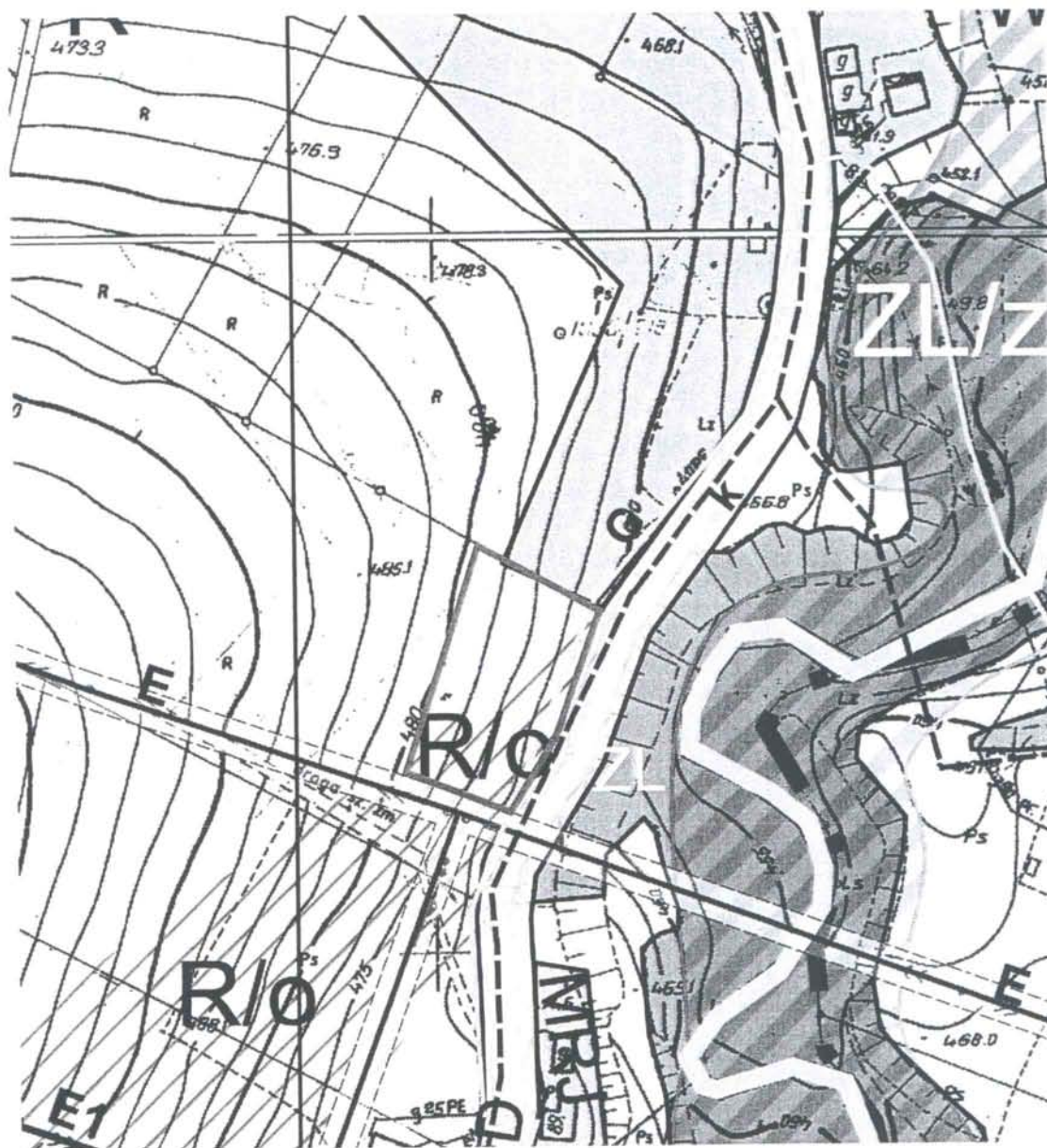
wieś Maciejowa - działka nr 222



granica opracowania

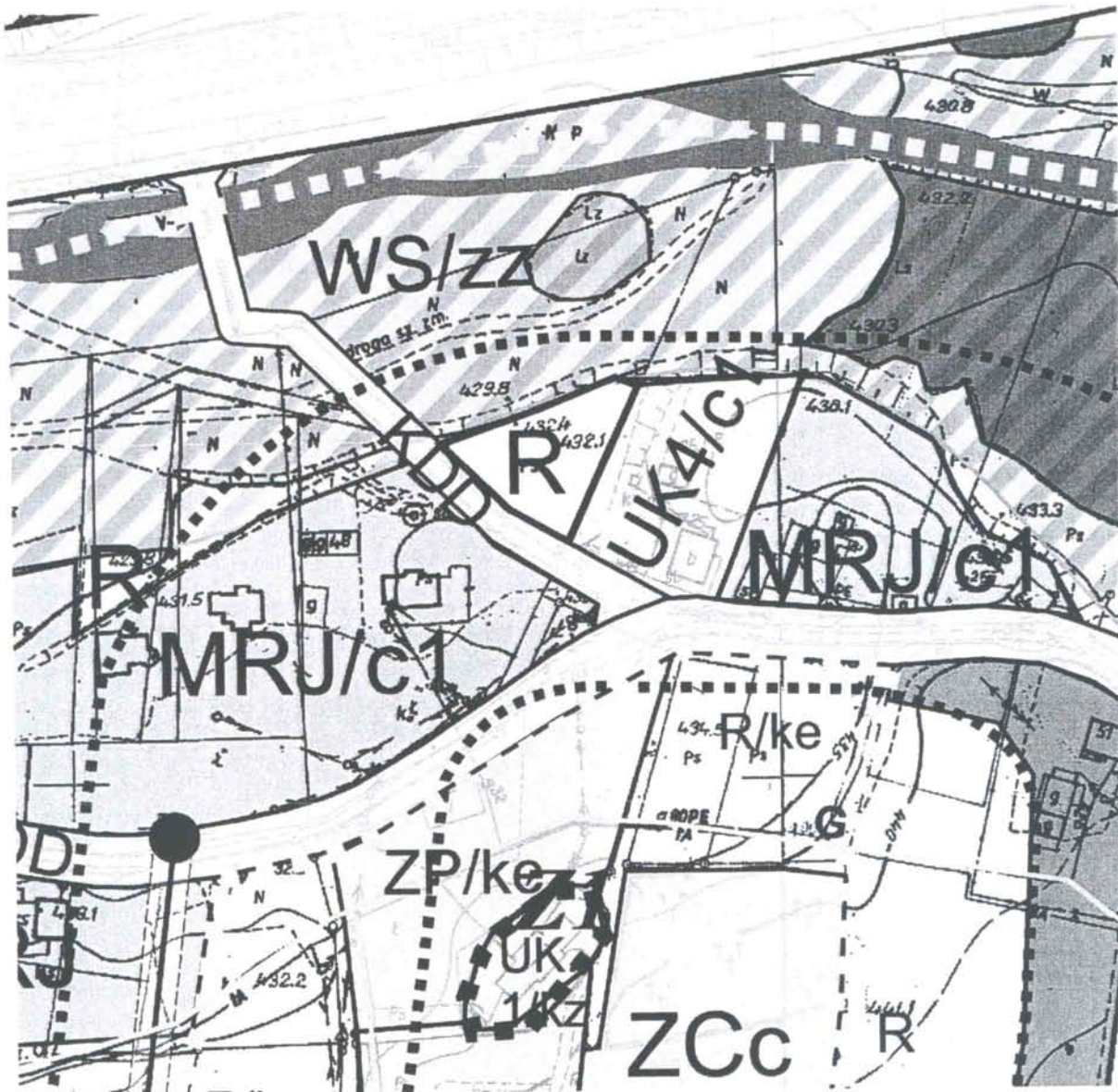
PRZEWODNICZĄCY
RADY GMINY
[Signature]
mgr Jan Ziębski

Wieś Maciejowa, działka nr 334/8



granica opracowania

PRZEWODNICZĄCY
RADY GMINY
[Signature]
mgr *[Signature]* Oleksy


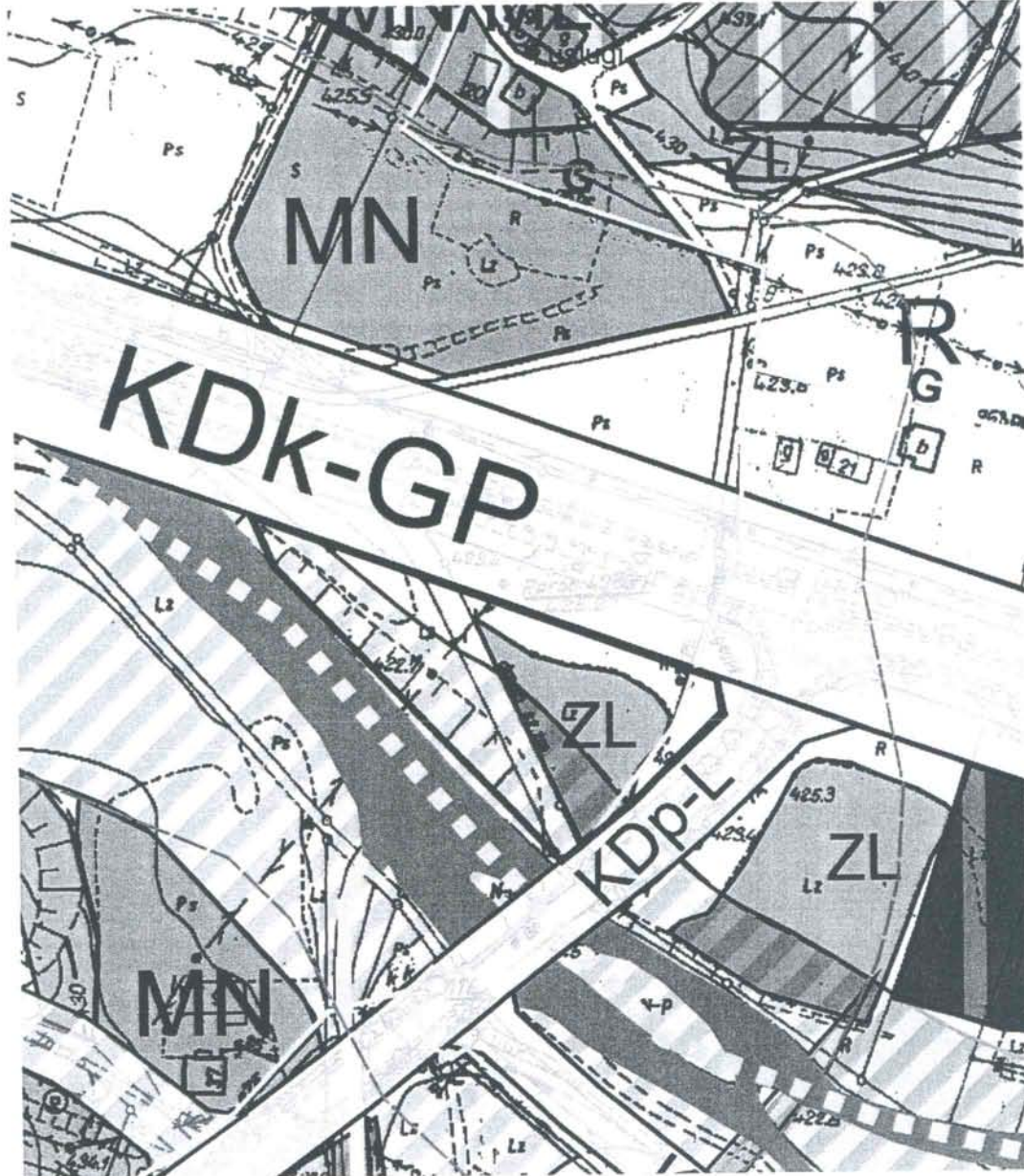


granica opracowania

PRZEWODNICZĄCY
RADY GMINY
Jan Chęksy
mgr Jan Chęksy

Załącznik nr 4
do uchwały Nr...*XXXIX/248/09*
Rady Gminy Łabowa
z dnia...*13.08.2009*.....

Wieś Maciejowa działki nr: 142, 143,
144 i 145



granica opracowania

PRZEWODNICZĄCY
RADY GMINY
[Signature]
mgr *[Signature]* Oleksy