

**Uchwała Nr LI/317/10**  
**Rady Gminy Łabowa**  
**z dnia 29 czerwca 2010r.**

**w sprawie: przystąpienia do zmiany miejscowego planu zagospodarowania przestrzennego Gminy Łabowa z wyłączeniem obszaru Popradzkiego Parku Krajobrazowego w sołectwie Nowa Wieś.**

Działając na podstawie art. 18 ust.2 pkt. 5 ustawy z dnia 8 marca 1990 r. o samorządzie gminnym (Dz. U. z 2001 roku Nr 142, poz. 1591 z późn. zmianami) oraz art. 3 ust. 1, art. 14 ust.1 i art. 27 ustawy z dnia 27 marca 2003 roku o planowaniu i zagospodarowaniu przestrzennym (Dz. U. Nr 80 z 2003 r, poz. 717 z późn. zmianami) – po wykonaniu czynności określonych w art. 14 ust. 5 ustawy o planowaniu i zagospodarowaniu przestrzennym – Rada Gminy Łabowa, na wniosek Wójta Gminy Łabowa uchwała, co następuje:

§ 1.

1. Przystępuje się do zmiany miejscowego planu zagospodarowania przestrzennego Gminy Łabowa z wyłączeniem obszaru Popradzkiego Parku Krajobrazowego – sołectwo Nowa Wieś, przyjętego uchwałą Nr XXV/167/2004 Rady Gminy Łabowa z dnia 30 grudnia 2004 r. (Dz. Urz. Wojew. Małopolskiego z 2005 r. Nr 100, poz.676 z późn. zm.) dotyczącej przeznaczenia terenów w rejonie działek:
  - nr: 187/13, 499 na tereny zabudowy mieszkaniowej jednorodzinnej,
  - nr: 552/3 na tereny zabudowy mieszkaniowej jednorodzinnej z dopuszczeniem usług,
  - nr: 440/3, 440/4, 203, 204 i 45/4 – na tereny zabudowy mieszkaniowej jednorodzinnej z dopuszczeniem rekreacyjnej.
2. Granice opracowania zostały określone na załącznikach graficznych nr: 1, 2, 3, 4 i 5 stanowiących integralną część niniejszej uchwały.

§ 2.


Plan wymieniony w § 1 zostanie sporządzony w oparciu o Studium uwarunkowań i kierunków zagospodarowania przestrzennego Gminy Łabowa – zatwierdzone uchwałą Nr XXIV/163/04 Rady Gminy Łabowa z dnia 3 grudnia 2004 roku z późn. zmianami.

§ 3.

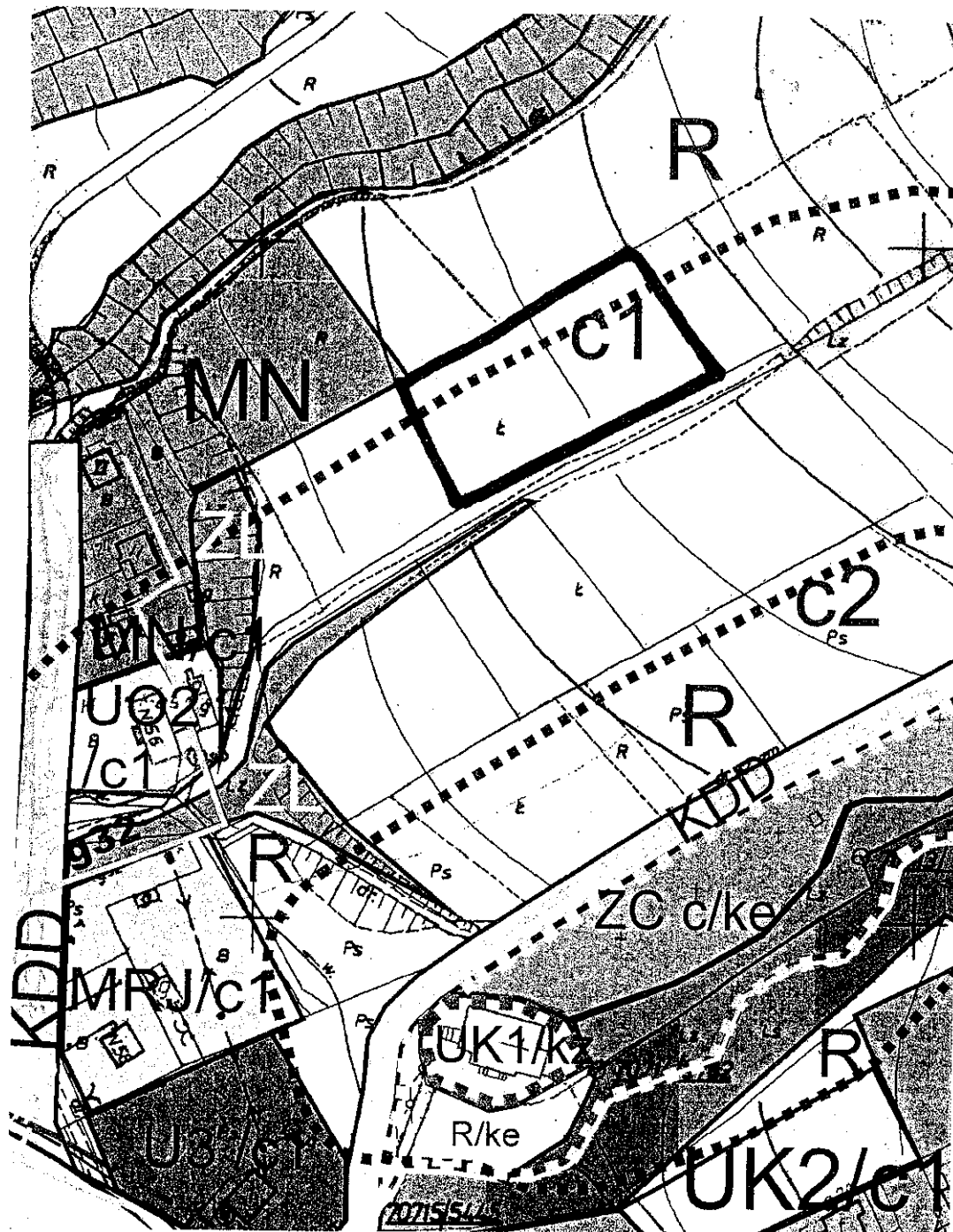
Wykonanie uchwały powierza się Wójtowi Gminy Łabowa.

§ 4.

Uchwała wchodzi w życie z dniem podjęcia i podlega ogłoszeniu na tablicy ogłoszeń Urzędu Gminy w Łabowej oraz na stronie internetowej Gminy.

PRZEWODNICZĄCY  
RADY GMINY  
  
mgr Jan Oleksy

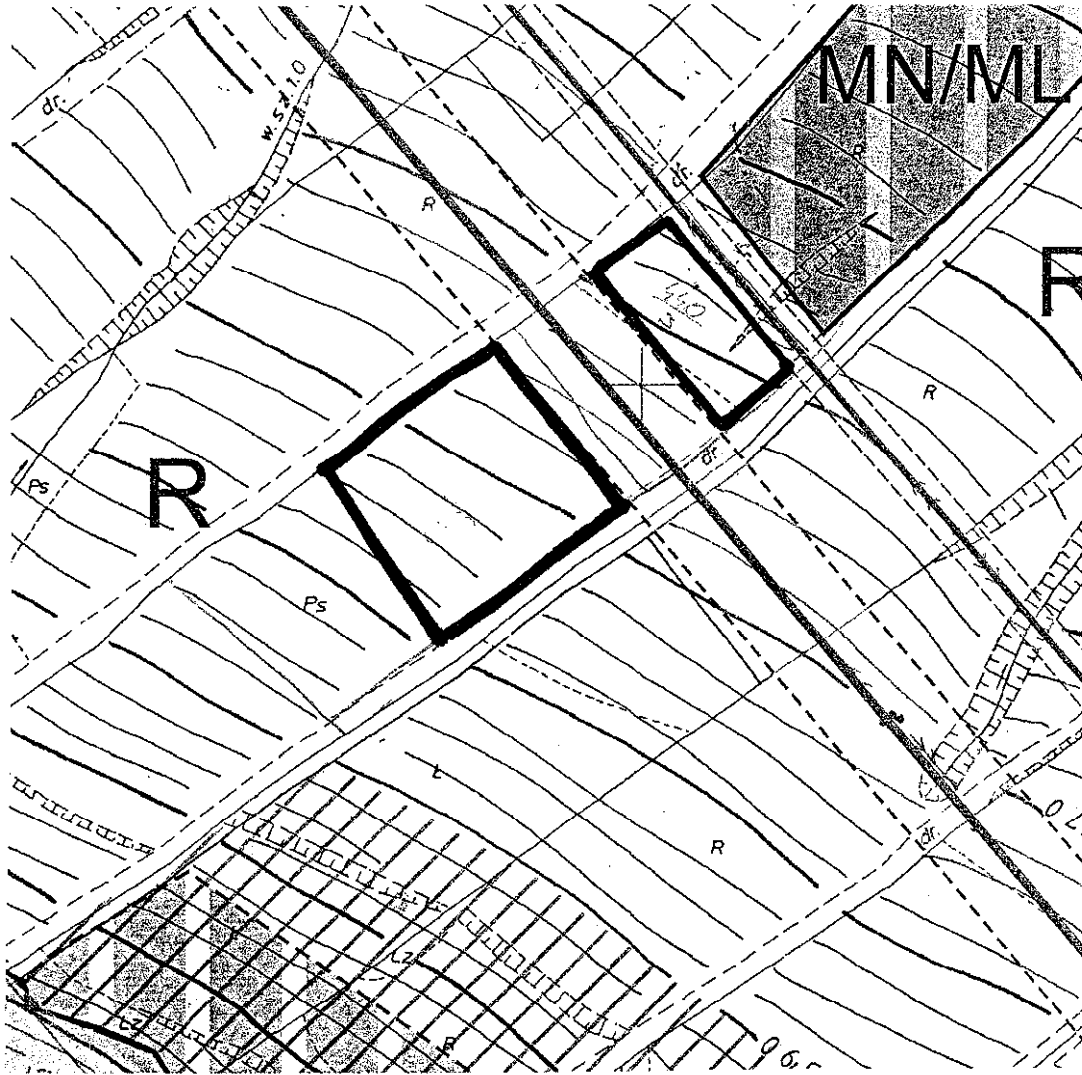
Nowa Wieś, część działki nr 187/13



— granica opracowania

PRZEWODNICZĄCY  
RADY GMINY  
*[Signature]*  
mgr Jan Oleksy

Nowa Wieś, cz. działek nr: 440/3 i 440/4



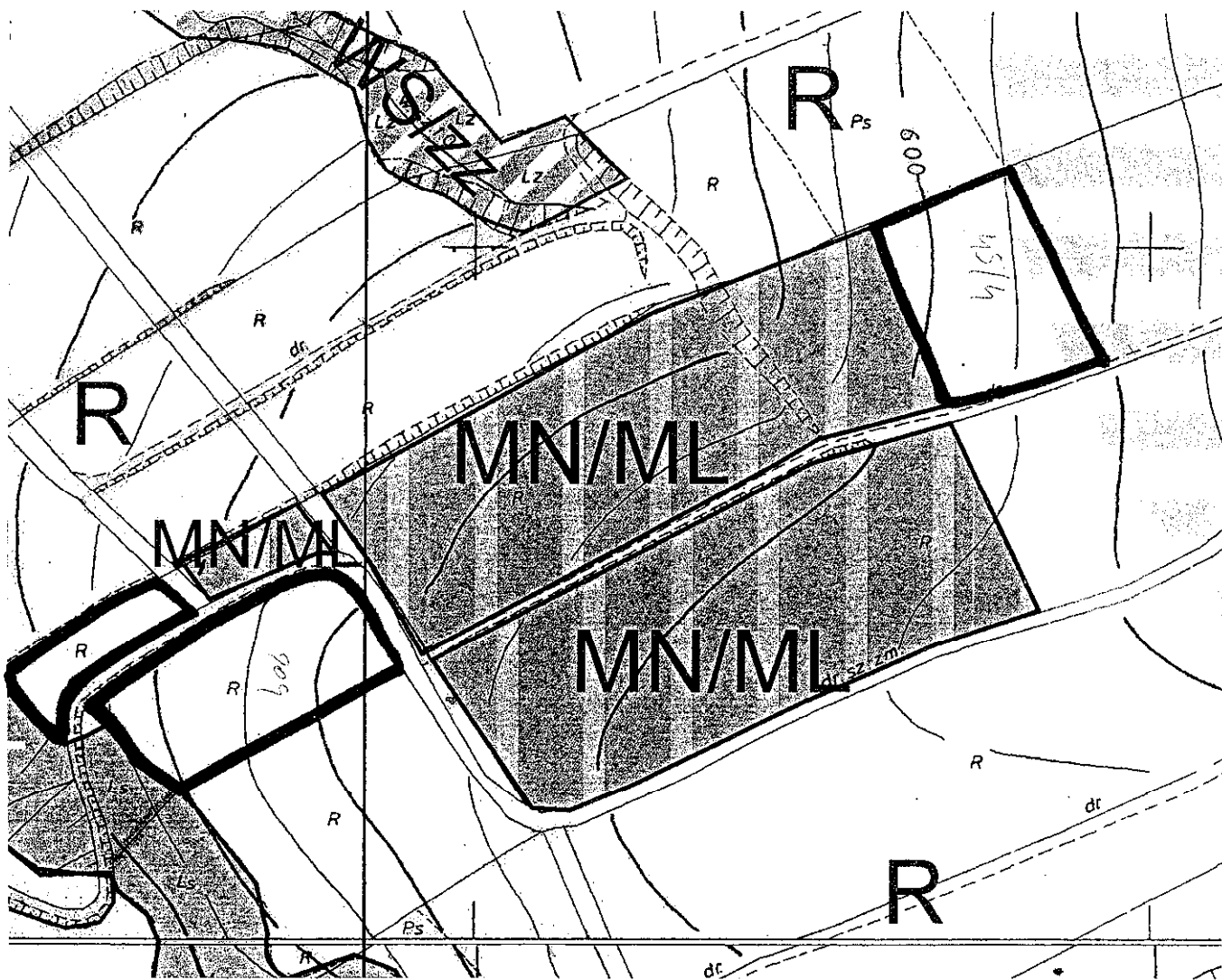
**—** granica opracowania

PRZEWODNICZĄCY  
RADY GMINY  
*Jan Oleksy*  
mgr Jan Oleksy

**R A D A**  
**G M I N Y Ł A B O W A**  
33-336 ŁABOWA  
powiat nowosądecki  
województwo małopolskie

Załącznik graficzny Nr 3 do uchwały Nr LI/317/10  
Rady Gminy Łabowa z dnia 29 czerwca 2010r.

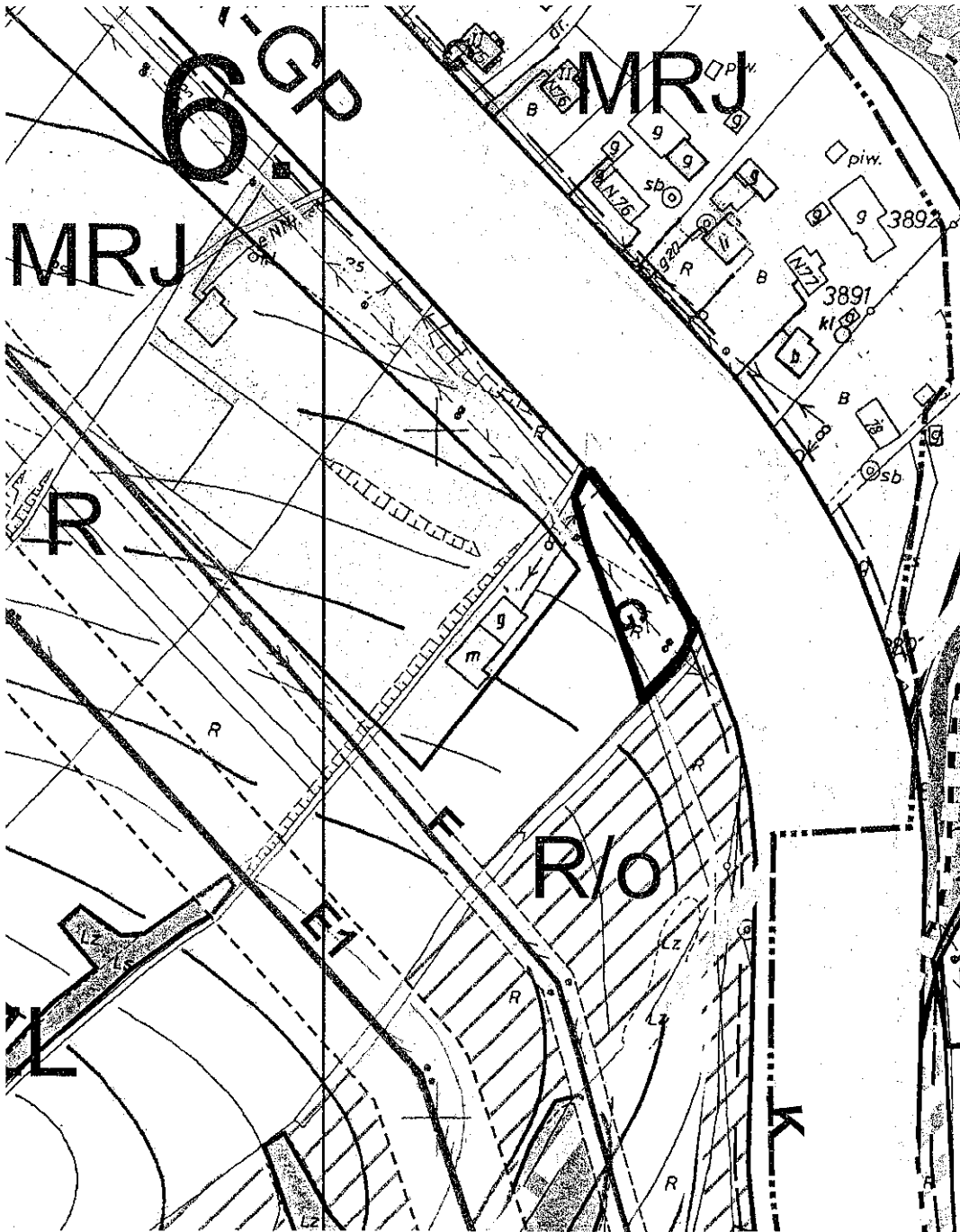
Nowa Wieś, część działki nr 45/4  
i działki nr: 203 i 204



**—** granica opracowania

PRZEWODNICZĄCY  
RADY GMINY  
*Jan Oleksy*  
mgr Jan Oleksy

Nowa Wieś, działka nr 499

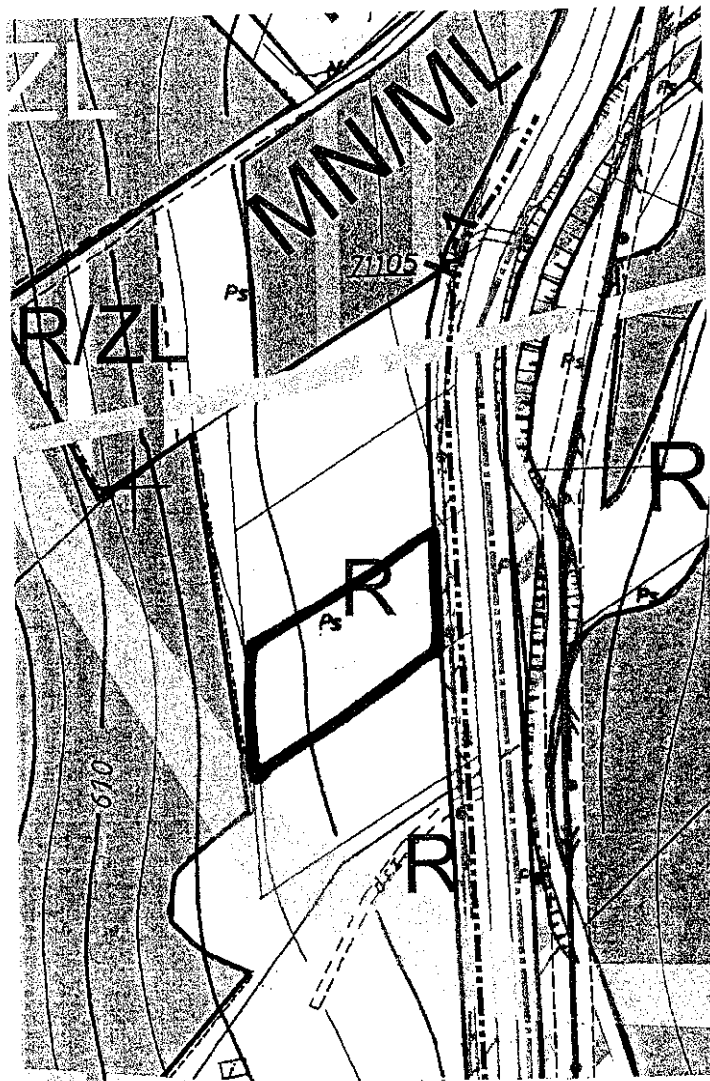


— granica opracowania

PRZEWODNICZĄCY  
RADY GMINY

*Jan Oleksy*  
mgr Jan Oleksy

Nowa Wieś, działka nr 552/3



— granica opracowania

PRZEWODNICZĄCY  
RADY GMINY  
*[Signature]*  
mgr Jan Oleksy