

UCHWAŁA Nr LIV/341/10
Rady Gminy Łabowa
z dnia 6 października 2010 roku

w sprawie: uchwalenia zmiany miejscowego planu zagospodarowania przestrzennego Gminy Łabowa w sołectwie Czaczów z wyłączeniem obszaru Popradzkiego Parku Krajobrazowego.

Na podstawie art.3 ust.1, art.15, art.20 ust.1 i art. 29 ust.1 ustawy z dnia 27 marca 2003 r o planowaniu i zagospodarowaniu przestrzennym (Dz.U.z 2003r Nr 80 poz.717 z późn. zmianami) zwanej dalej „ustawą”, art.18 ust.2 pkt 5 ustawy z dnia 8 marca 1990r o samorządzie gminnym (Dz.U. z 2001 r Nr 142 poz. 1591 z późn. zmianami),

Rada Gminy Łabowa
stwierdza zgodność ustaleń zmiany planu ze Studium uwarunkowań i kierunków zagospodarowania przestrzennego gminy Łabowa wprowadzonego Uchwałą Nr XXIV/163/04 Rady Gminy Łabowa z dnia 3 grudnia 2004 roku (z późn.zm.).
i uchwała co następuje:

ROZDZIAŁ I - PRZEPISY OGÓLNE

§ 1.

1. Uchwała się zmianę miejscowego planu zagospodarowania przestrzennego Gminy Łabowa w sołectwie Czaczów z wyłączeniem obszaru Popradzkiego Parku Krajobrazowego, zatwierdzonego uchwałą Nr XX/128/2004 Rady Gminy Łabowa z dnia 31 sierpnia 2004 r.(Dz. Urz. Wojew. Małopolskiego z 2004r. Nr 344, poz.3738 z póź. zm.) w zakresie przeznaczenia części działki nr 83 położonej w Czaczowie na tereny zabudowy mieszkaniowej jednorodzinnej – zwaną w tekście niniejszej uchwały planem.
2. Plan obejmuje teren określony na załączniku graficznym do uchwały Rady Gminy Łabowa Nr XXXIX/252/09 z dnia 18 sierpnia 2009r.

§ 2.

1. Treść niniejszej uchwały stanowi część tekstową planu.
2. Załącznikami do uchwały są:
 - a). Rysunek planu sporządzony na podkładach mapy zasadniczej w skali 1:2000, jako załącznik Nr 1 do niniejszej Uchwały,
 - b). Rozstrzygnięcia Rady Gminy Łabowa – podjęte w trybie art. 20 ustawy z dnia 27 marca 2003 roku o planowaniu i zagospodarowaniu przestrzennym (Dz.U. Nr 80 poz. 717 z późn.zm.) – o sposobie rozpatrzenia uwag do projektu planu oraz o sposobie realizacji zapisanych w planie inwestycji z zakresu infrastruktury technicznej, które należą do zadań własnych gminy oraz o zasadach ich finansowania – jako załącznik Nr 2.
3. Ustalenia planu dotyczą przeznaczenia terenu i linii rozgraniczających tereny o różnym przeznaczeniu, warunków i zasad kształtowania zabudowy i zagospodarowania terenów, w tym szczególnych warunków wynikających z potrzeby ochrony środowiska, zasad obsługi w zakresie infrastruktury technicznej.

4. Ustalenia planu nie naruszają i nie wykluczają stosowania innych przepisów odrębnych.

§ 3.

Ilekroć w uchwale jest mowa o:

1. **uchwale** – należy przez to rozumieć niniejszą uchwałę Rady Gminy Łabowa, obejmującą ustalenia wymienione w tekście niniejszej uchwały oraz ustalenia określone na załączniku graficznym Nr 1 do tej uchwały,
2. **przepisach odrębnych** – należy przez to rozumieć obowiązujące przepisy określone w ustawach oraz aktach wykonawczych do tych ustaw, poza ustawą o planowaniu i zagospodarowaniu przestrzennym oraz aktami do niej wykonawczymi,
3. **linii rozgraniczającej** – należy przez to rozumieć linię ciągłą na rysunku planu, rozdzielającą obszar na tereny o różnych funkcjach lub różnych zasadach i warunkach zagospodarowania,
4. **średnim poziomie terenu** – rozumie się przez to średnią arytmetyczną poziomów terenu od strony przystokowej i odstokowej liczoną w obrysie rzutu budynku,
5. **wysokości zabudowy** (obiektu) – rozumie się przez to wymiar pionowy mierzony od średniego poziomu terenu do najwyższej głównej kalenicy dachu,
6. **dachu namiotowym** (kopertowym) – rozumie się przez to dach wielospadowy o trójkątnych połaciach, zbiegających się w jednym wierzchołku.

ROZDZIAŁ II - USTALENIA OGÓLNE

§ 4.

W zakresie ochrony środowiska i krajobrazu ustala się co następuje :

1. Obowiązuje utrzymanie wysokich standardów środowiska przyrodniczego, w szczególności czystości wód, powietrza atmosferycznego, gleb.
2. Obowiązuje zakaz przekraczania dopuszczalnych stężeń zanieczyszczeń atmosferycznych, określonych w przepisach odrębnych.
3. Obowiązuje zakaz lokalizacji inwestycji mogących zawsze znacząco oddziaływać na środowisko w rozumieniu obowiązujących przepisów odrębnych, za wyjątkiem inwestycji infrastrukturalnych.
4. W zakresie ochrony przed hałasem obowiązuje, zgodnie z przepisami odrębnymi, przestrzeganie dopuszczalnych poziomów hałasu w środowisku dla terenu objętego planem i oznaczonego symbolem MN – jak dla terenów przeznaczonych pod zabudowę mieszkaniową.
5. Cały obszar objęty planem położony jest w Południowomałopolskim Obszarze Chronionego Krajobrazu - utworzonym Rozporządzeniem Nr 92/06 Wojewody Małopolskiego z dnia 24 listopada 2006 r. (Dz. Urz. Woj. Małopolskiego z 2006 r. Nr 806, poz. 4862) ze zmianą wprowadzoną § 8 Rozporządzenia Nr 9/07 Wojewody Małopolskiego z dnia 6 lipca 2007 r. (Dz. Urz. Woj. Małopolskiego z 2007 r. Nr 499, poz. 3294) - dla którego obowiązują ustalenia oraz zakazy zawarte w Rozporządzeniach wymienionych wyżej.
5. Teren objęty planem położony jest w otulinie Popradzkiego Parku Krajobrazowego który funkcjonuje zgodnie z Rozporządzeniem Nr 5/05 Wojewody Małopolskiego z

dnia 23 maja 2005r. w sprawie ochrony Popradzkiego Parku Krajobrazowego (Dz.Urz. Wojew. Małopolskiego Nr 309, poz. 2238). Obowiązuje zachowanie wymogów ochrony przyrody, środowiska i kształtowania ładu przestrzennego. W zagospodarowaniu działek obowiązuje realizacja zieleni w szczególności gatunków rodzimego pochodzenia zgodnie z siedliskiem, dla złagodzenia negatywnych zmian w krajobrazie.

6. Teren objęty zmianą planu położony jest w obszarze zgłoszonym Komisji Europejskiej jako obszar ochrony siedlisk Natura 2000 pn. „Łabowa” o kodzie PLH120036. W związku z tym dla terenów objętych planem w zakresie oddziaływania inwestycji na obszar Natura 2000 obowiązują wymagania określone w przepisach odrębnych.

§ 5.

W zakresie infrastruktury technicznej i uzbrojenia terenu ustala się co następuje:

1. Zakaz zrzutu nieoczyszczonych ścieków do wód i gleby, zakaz gromadzenia odpadów w miejscach do tego nie wyznaczonych,
2. Obowiązek zachowania stref ochronnych od sieci infrastruktury technicznej w wielkościach zgodnych z przepisami odrębnymi oraz zgodnie z warunkami określonymi przez zarządzającego sieciami.
3. Zaopatrzenie w wodę z indywidualnego systemu w oparciu o przepisy odrębne lub docelowo z wiejskiego wodociągu.
4. Odprowadzenie ścieków komunalnych docelowo do wiejskiego systemu kanalizacyjnego. Do czasu realizacji tego systemu dopuszcza się gromadzenie ścieków w bezodpływowych, szczelnych zbiornikach okresowo wybieralnych.
5. Usuwanie odpadów stałych poprzez segregację i gromadzenie ich w przystosowanych pojemnikach, okresowo opróżnianych i w sposób zorganizowany wywożonych na urządzone składowisko odpadów, zgodnie z prowadzoną polityką władz Gminy. Obowiązuje zakaz gromadzenia odpadów niebezpiecznych.
6. Stosowane media i paliwa dla celów grzewczych nie mogą powodować przekroczenia dopuszczalnych norm zanieczyszczeń powietrza z uwzględnieniem zanieczyszczeń tła.
7. Doprowadzenie energii elektrycznej na warunkach określonych w przepisach odrębnych.
8. Ustala się obsługę telekomunikacyjną na bazie istniejącego systemu, z dopuszczeniem jego rozbudowy oraz realizacji nowych sieci i urządzeń telekomunikacyjnych.
9. Dopuszcza się realizację dróg wewnętrznych nie wyróżnionych na rysunku planu.
10. Obowiązuje uwzględnienie wymagań dotyczących przeciwpożarowego zaopatrzenia w wodę oraz dróg pożarowych określonych w przepisach odrębnych.

ROZDZIAŁ III - USTALENIA SZCZEGÓŁOWE

§ 6.

1. Wyznacza się w planie **tereny zabudowy mieszkaniowej jednorodzinnej** oznaczone symbolem **MN**, obejmujące część działki nr 83 położonej w Czaczowie o powierzchni ~0,33 ha.
 - 1) Ustala się zabudowę mieszkaniową jednorodziną jako podstawowe przeznaczenie terenu

- 2) Dopuszcza się realizację budynków gospodarczych, garaży i obiektów małej architektury.
Dopuszcza się realizację niezbędnych sieci, urządzeń i obiektów infrastruktury technicznej.
- 4) Przy realizacji obiektów obowiązuje:
 - zachowanie odległości od górnej krawędzi skarpy brzegowej potoku Czaczowiec w wielkości min. 10 m.,
 - zachowanie odległości od terenów leśnych w wielkości zgodnej z przepisami odrębnymi.
- 5) Dojazd do terenu istniejącą drogą wewnętrzną przebiegającą na terenie wsi Maciejowa.
- 6) Ze względu na położenie działki w terenie zagrożonym procesami erozyjno – osuwiskowymi, oznaczonym dodatkowo indeksem literowym „/o” - przy posadowieniu obiektów budowlanych należy przyjąć złożone warunki gruntowe. W oparciu o te założenia sposób posadowienia obiektów należy ustalić w oparciu o stosowne opracowania geotechniczne.

§ 7.

W zakresie kształtowania architektury, ładu przestrzennego i podziałów nieruchomości ustala się co następuje:

1. Dla obiektów mieszkaniowych obowiązuje kształtowanie architektury harmonizującej z krajobrazem i nawiązującej do tradycyjnych cech budownictwa regionalnego. Dachy o kącie nachylenia głównych połaci dachowych w przedziale od 35 do 45 stopni. Główne kalenice i okapy dachu muszą być poziome. Zakaz otwierania połaci dachowych (doświetlenie poddasza) na odcinku większym niż 70% długości dachu, liczonej pomiędzy krawędziami okapu oraz zakaz przesuwania kalenicy w pionie. Obowiązuje zakaz realizacji dachów płaskich, namiotowych i pulpitowych. Maksymalna wysokość budynków – dwie kondygnacje nadziemne liczone od poziomu parteru (poziom $\pm 0,00$), w tym jedna w poddaszu. Poziom parteru nie może przekroczyć 1,20 m nad średnim poziomem terenu lub 0,60 m od terenu od strony przystokowej. Wysokość budynków mieszkalnych nie może przekroczyć 10 m od poziomu parteru.
2. Dla budynków gospodarczych i garażowych ustala się realizację dachów o kącie nachylenia głównych połaci w przedziale od 30 do 45 stopni; wysokość obiektów nie może przekroczyć 8,0 m nad średnim poziomem terenu.
Dopuszcza się realizację budynków gospodarczych i garaży dobudowanych do budynków mieszkalnych z dopuszczeniem ich przykrycia dachami pulpitowymi o spadku równym lub mniejszym od spadku dachu głównego budynku mieszkalnego.
3. W przypadku podziału terenów na nowe działki budowlane obowiązuje minimalna powierzchnia działki dla zabudowy mieszkaniowej jednorodzinnej – 800 m².
4. Dla nowo wydzielonych działek obowiązuje zapewnienie dojazdu z drogi publicznej i uwzględnienie uzbrojenia w sieci infrastruktury technicznej.
5. W wykończeniu budynków wyklucza się stosowanie okładzin panelami z tworzyw sztucznych; należy stosować materiały tradycyjne (drewno, kamień itp.). Pokrycia dachowe w kolorach ciemnych w odcieniach brązu, czerwieni, szarości, zieleni.

6. Wyklucza się stosowanie w ogrodzeniach prefabrykowanych, betonowych elementów ozdobnych (tralek, kolumn).
7. W zagospodarowaniu działek obowiązuje zachowanie co najmniej 30% powierzchni biologicznie czynnej.

ROZDZIAŁ IV - PRZEPISY KOŃCOWE

§ 8.


Ustala się wysokość opłaty wyrażoną w stosunku procentowym wzrostu wartości nieruchomości w wyniku uchwalenia planu, o której mowa w art.36 ust. 4 ustawy z dnia 27 marca 2003 roku o planowaniu i zagospodarowaniu przestrzennym (Dz. U. Nr 80 poz. 717 z późn.zm.) – 5 %.

§ 9.

Wykonanie uchwały powierza się Wójtowi Gminy Łabowa.

§ 10.

1. Uchwała podlega ogłoszeniu i wchodzi w życie po upływie 30 dni od daty jej ogłoszenia w Dzienniku Urzędowym Województwa Małopolskiego.
2. Uchwała podlega również publikacji na stronie internetowej Gminy Łabowa.

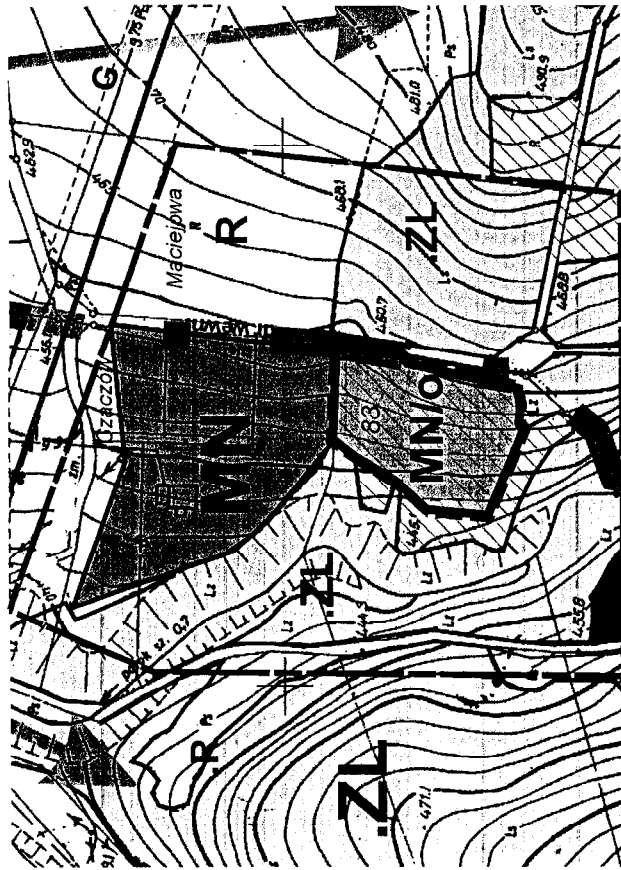
PRZEWODNICZĄCY
RADY GMINY

mgr Jan Oleksy

ZMIANA MIEJSCOWEGO PLANU ZAGOSPODAROWANIA PRZESTRZENNEGO
GMINY ŁABOWA z wyłączeniem obszaru Popradzkiego Parku Krajobrazowego

w sołectwie Czaczów - część działki nr 83

RYSunEK PLANU

skala 1:2000
0 20 40 60 80
m



Załącznik Nr 1 do Uchwały nr LIV/341/10
Rady Gminy Łabowa z dnia 06.10.2010r.

LEGENDA

- Granica analizowanego otoczenia
- Granica wsi
- Ustalenia wprowadzone zmianą planu
- Granice terenu objętego zmianą planu
- Linie rozgraniczające tereny o różnym przeznaczeniu ściśle określone
- MN Tereny zabudowy mieszkaniowej jednorodzinnej
- 4.1.R Tereny zagrożone osuwaniem się mas ziemnych
- Informacja o ustaleniach obowiązującego planu w granicach analizowanego otoczenia
- Linie rozgraniczające tereny o różnym przeznaczeniu ściśle określone
- 4.1.R Tereny rolne
- MN Tereny zabudowy mieszkaniowej jednorodzinnej
- ZL Tereny leśne
- 4.1.R Tereny zagrożone osuwaniem się mas ziemnych

Wyrys ze studium uwarunkowań i kierunków zagospodarowania przestrzennego gminy Łabowa uchwalonym uchwałą Nr XXIV/163/04 Rady Gminy Łabowa z dnia 3 grudnia 2004r. (z późn.zm)

Legenda

3	C	R
---	---	---

Strefa dolinno-osadnicza - dominacja mieszkalnictwa z usługami
- do intensywniejszego rozwoju społ.-gospodarczego, przy zachowaniu ochrony istniejącej wartości przyrodniczych i kulturowych


Strefy osadnicze w strefie pogórzy i zboczy dolin
- do umiarkowanego rozwoju
Tereny zabudowy mieszkaniowej, usługowej i zagrodowej oraz zabudowy techniczno-produkcyjnej o uciążliwości nie przekraczającej granic własności

Tereny rolne - ewentualna zabudowa na ściśle określonych warunkach

Tereny objęte zmianą planu

Rozstrzygnięcie Rady Gminy Łabowa w sprawie uwag do projektu planu oraz w sprawie realizacji zapisanych w planie inwestycji które należą do zadań własnych gminy oraz zasadach ich finansowania

1. Rada Gminy Łabowa po zapoznaniu się z oświadczeniem Wójta Gminy Łabowa z dnia 23 września 2010r., stwierdzającym brak uwag do projektu zmiany miejscowego planu zagospodarowania przestrzennego gminy Łabowa w sołectwie Czaczów z wyłączeniem obszaru Popradzkiego Parku Krajobrazowego dot. przeznaczenia części działki nr 83 położonej w Czaczowie na tereny zabudowy mieszkaniowej jednorodzinnej - w okresie wyłożenia tego planu do publicznego wglądu i 14 dni po wyłożeniu, stwierdza brak potrzeby rozstrzygnięcia, o którym mowa w art. 20 ust. 1 ustawy z dnia 27 marca 2003 roku o planowaniu i zagospodarowaniu przestrzennym (Dz.U. Nr 80 poz.717 z póź. zm.).
2. W odniesieniu do terenu objętego planem obejmującego część działki nr 83 we wsi Czaczów plan nie wprowadza nowych zapisów dot. realizacji inwestycji w zakresie infrastruktury technicznej, które należą do zadań własnych gminy.
W związku z tym Rada Gminy Łabowa stwierdza brak potrzeby rozstrzygnięcia o sposobie realizacji inwestycji które należą do zadań własnych gminy oraz zasadach ich finansowania, o którym mowa w art. 20 ust. 1 ustawy z dnia 27 marca 2003 roku o planowaniu i zagospodarowaniu przestrzennym (Dz.U. Nr 80 poz.717 z póź. zm.).

PRZEWODNICZĄCY
RADY GMINY

mgr Jan Oleksy