

**Uchwała Nr LIV/346/10
Rady Gminy Łabowa
z dnia 6 października 2010 roku**

w sprawie: przystąpienia do zmiany miejscowego planu zagospodarowania przestrzennego Gminy Łabowa w sołectwie Łabowa z wyłączeniem obszaru Popradzkiego Parku Krajobrazowego.

Działając na podstawie art. 18 ust.2 pkt. 5 ustawy z dnia 8 marca 1990 r. o samorządzie gminnym (Dz. U. z 2001 roku Nr 142, poz. 1591 z późn. zmianami) oraz art. 3 ust. 1, art. 14 ust.1 i art. 27 ustawy z dnia 27 marca 2003 roku o planowaniu i zagospodarowaniu przestrzennym (Dz. U. Nr 80 z 2003 r, poz. 717 z późn. zmianami) – po wykonaniu czynności określonych w art. 14 ust. 5 ustawy o planowaniu i zagospodarowaniu przestrzennym – Rada Gminy Łabowa, na wniosek Wójta Gminy Łabowa uchwała, co następuje:

§ 1.

1. Przystępuje się do zmiany miejscowego planu zagospodarowania przestrzennego Gminy Łabowa z wyłączeniem obszaru Popradzkiego Parku Krajobrazowego – sołectwo Łabowa, przyjętego uchwałą Nr XXV/166/2004 Rady Gminy Łabowa z dnia 30 grudnia 2004 r. (Dz. Urz. Wojew. Małopolskiego z 2005 r. Nr 100, poz.675 z późn. zm.) dotyczącej:
 - przeznaczenia działki nr 531/12 i części działki nr 46/1 na tereny zabudowy mieszkaniowej jednorodzinnej,
 - przeznaczenia działki nr 230/6 – na tereny zabudowy mieszkaniowej jednorodzinnej z dopuszczeniem usług,
 - przeznaczenia działki nr 246/11 – na tereny zabudowy mieszkaniowej jednorodzinnej i rekreacyjnej.
2. Granice opracowania zostały określone na załącznikach graficznych Nr 1, 2, 3 i 4 stanowiących integralną część niniejszej uchwały.

§ 2.

Plan wymieniony w § 1 zostanie sporządzony w oparciu o Studium uwarunkowań i kierunków zagospodarowania przestrzennego Gminy Łabowa – zatwierdzone uchwałą Nr XXIV/163/04 Rady Gminy Łabowa z dnia 3 grudnia 2004 roku z późn. zmianami.

§ 3.

Wykonanie uchwały powierza się Wójtowi Gminy Łabowa.

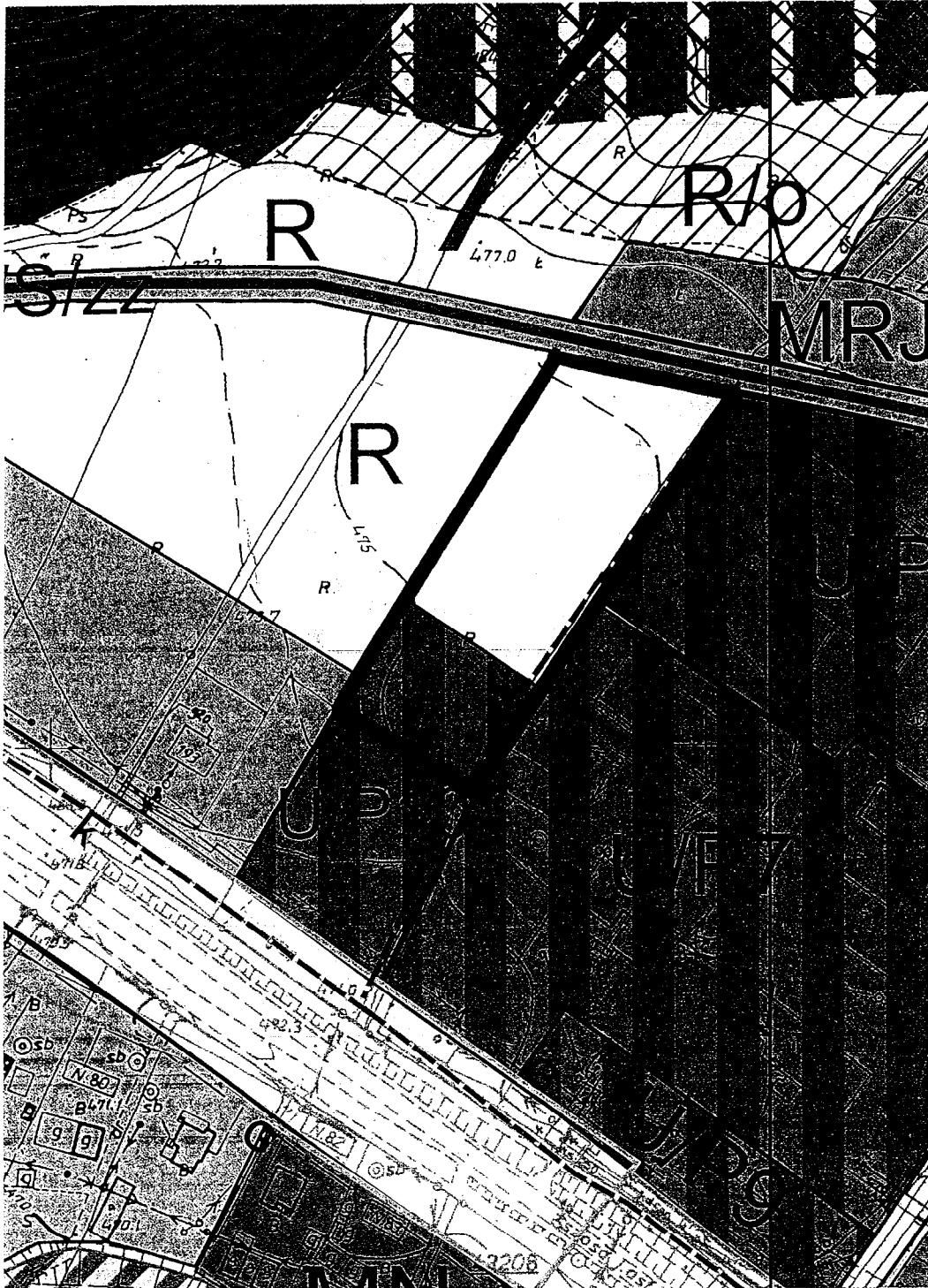
§ 4.

Uchwała wchodzi w życie z dniem podjęcia i podlega ogłoszeniu na tablicy ogłoszeń Urzędu Gminy w Łabowej.

PRZEWODNICZĄCY
RADY GMINY

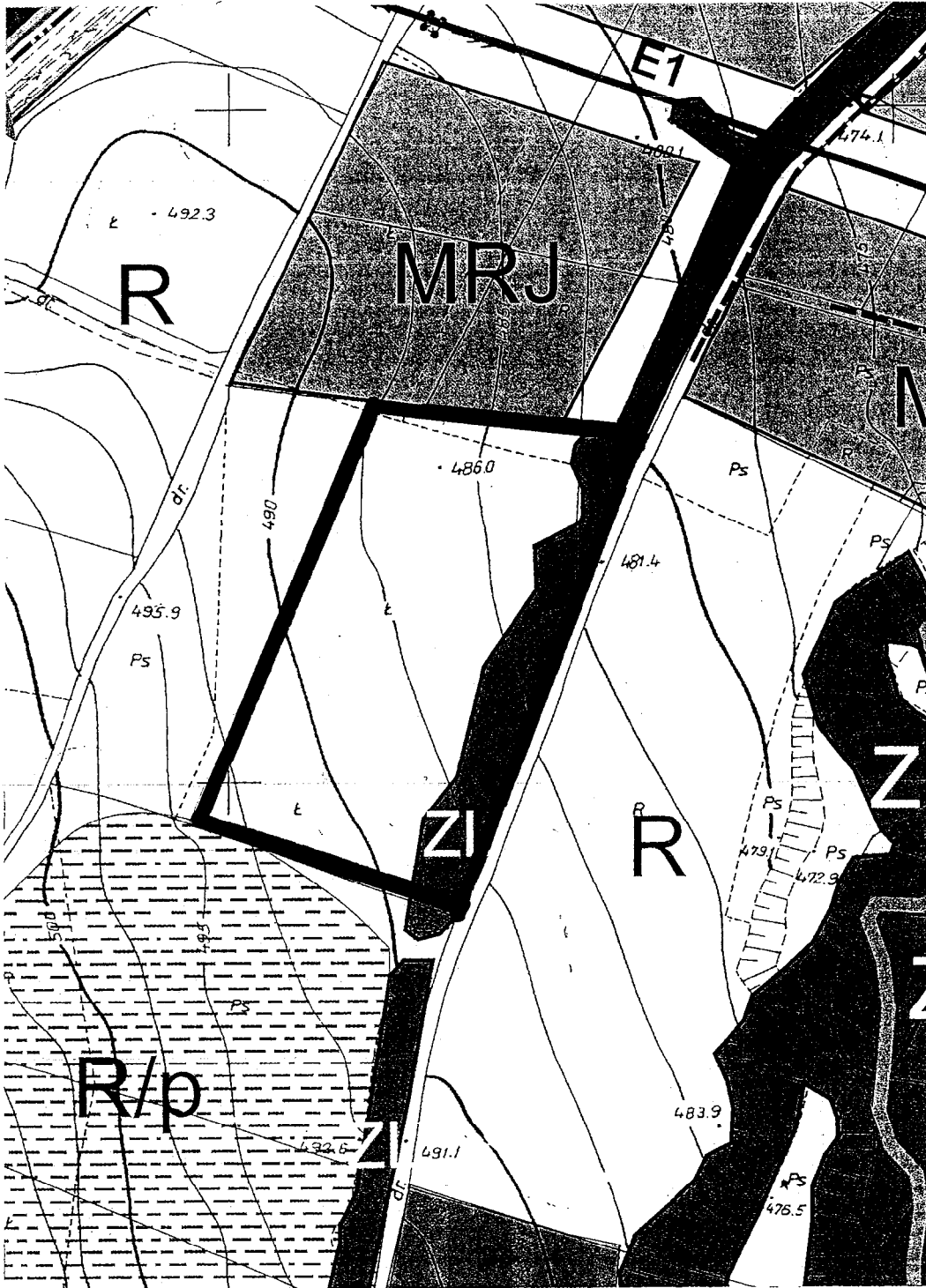
mgr Jan Oleksy


Łabowa, część działki nr 46/1




— granica opracowania
PRZEWODNICZĄCY
RADY GMINY
mgr Jan Oleksy

Łabowa, część działki nr 246/11



 granica opracowania


PRZEWODNICZĄCY
RADY GMINY

mgr inż. Oleksy

Łabowa, część działki nr 230/6



 granica opracowania

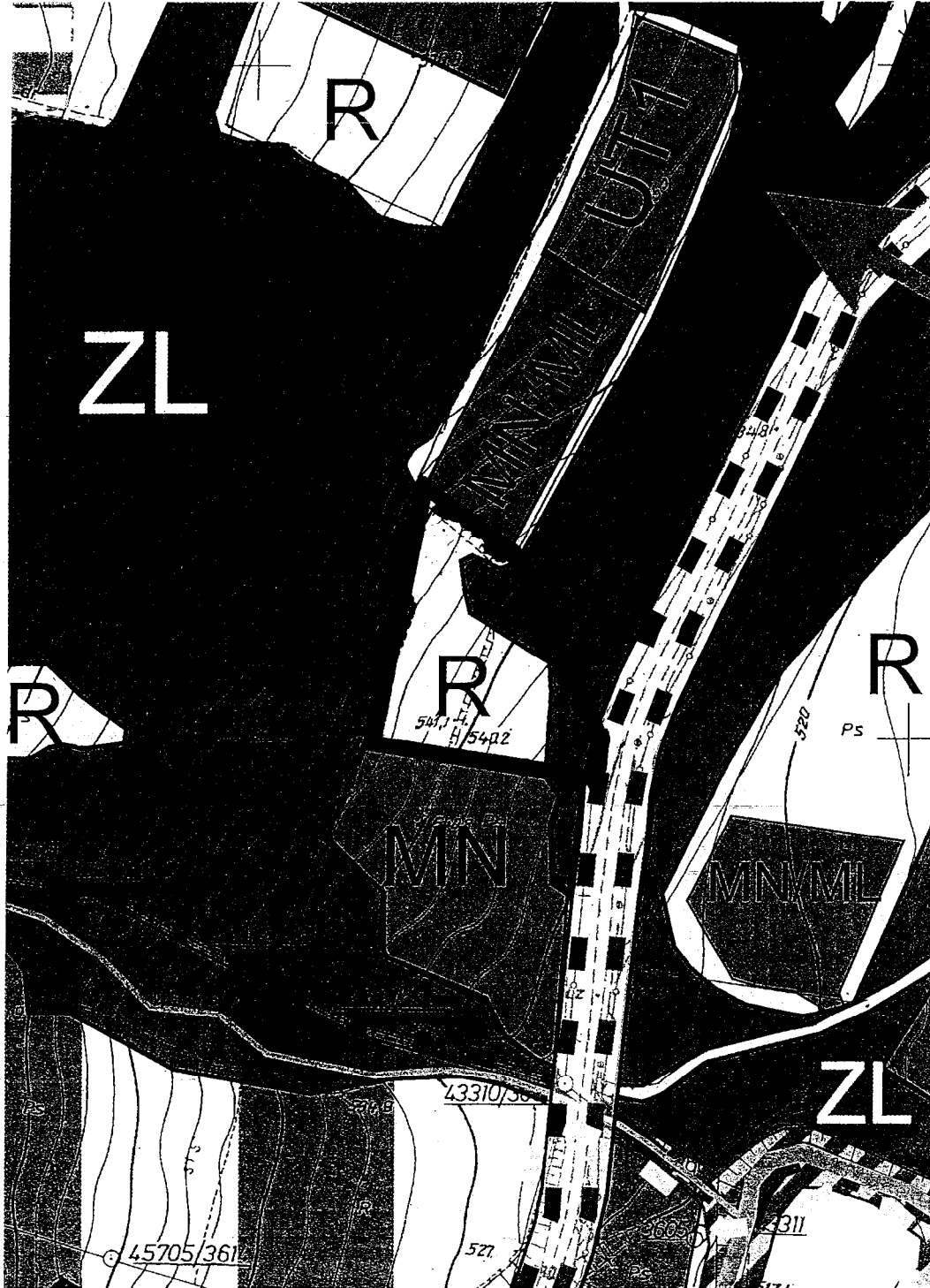
PRZEWODNICZĄCY
RADY GMINY


mgr Jan Oleksy

RADA
GMINY ŁĄBOWA
33-200 ŁĄBOWA
100-111 ŁĄBOWA
województwo łódzkie

Załącznik graficzny Nr 4 do Uchwały Nr LIV/346/10
Rady Gminy Łąbowa z dnia 6 października 2010 r.

Łąbowa, działka nr 531/12



— granica opracowania

PRZEWODNICZĄCY
RADY GMINY
[Signature]
mgr Jan Oleksy