

**UCHWAŁA Nr X/60/11**  
**Rady Gminy Łabowa**  
**z dnia 22 czerwca 2011 r.**

**w sprawie: uchwalenia zmiany miejscowego planu zagospodarowania przestrzennego Gminy Łabowa z wyłączeniem obszaru Popradzkiego Parku Krajobrazowego w sołectwie Kotów.**

Na podstawie art.3 ust.1, art.15, art.20 ust.1 i art. 29 ust.1 ustawy z dnia 27 marca 2003 r o planowaniu i zagospodarowaniu przestrzennym (Dz.U.z 2003r Nr 80 poz.717 z późn. zmianami) zwanej dalej „ustawą”, art.18 ust.2 pkt 5 ustawy z dnia 8 marca 1990 r o samorządzie gminnym (Dz.U. z 2001 r Nr 142 poz. 1591 z późn. zmianami),

**Rada Gminy Łabowa**  
**stwierdza zgodność ustaleń zmiany planu ze Studium uwarunkowań i kierunków zagospodarowania przestrzennego gminy Łabowa wprowadzonego Uchwałą Nr XXIV/163/04 Rady Gminy Łabowa z dnia 3 grudnia 2004 roku (z późn.zm.).**  
**i uchwała co następuje:**

**ROZDZIAŁ I - PRZEPISY OGÓLNE**

**§ 1.**

1. Uchwała się zmianę miejscowego planu zagospodarowania przestrzennego Gminy Łabowa z wyłączeniem obszaru popradzkiego Parku Krajobrazowego w sołectwie Kotów, zatwierdzonego uchwałą Nr XX/129/2004 Rady Gminy Łabowa z dnia 31 sierpnia 2004 r.(Dz. Urz. Wojew. Małopolskiego z 2004r. Nr 344, poz. 3739 z późn. zm.) w zakresie przeznaczenia części działki nr 23/1 położonej w Kotowie na tereny zabudowy mieszkaniowej jednorodzinnej – zwaną w tekście niniejszej uchwały planem.
2. Plan obejmuje teren określony na załączniku graficznym do uchwały Rady Gminy Łabowa Nr LI/313/10 z dnia 29 czerwca 2010r.

**§ 2.**

1. Treść niniejszej uchwały stanowi część tekstową planu.
2. Załącznikami do uchwały są:
  - 1) Rysunek planu sporządzony na podkładach mapy zasadniczej w skali 1:2000, jako załącznik Nr 1 do niniejszej Uchwały,
  - 2) Rozstrzygnięcia Rady Gminy Łabowa – podjęte w trybie art. 20 ustawy z dnia 27 marca 2003 roku o planowaniu i zagospodarowaniu przestrzennym ( Dz.U. Nr 80 poz. 717 z późn.zm.) – o sposobie rozpatrzenia uwag do projektu planu oraz o sposobie realizacji zapisanych w planie inwestycji z zakresu infrastruktury technicznej, które należą do zadań własnych gminy oraz o zasadach ich finansowania – jako załącznik Nr 2.
3. Ustalenia planu dotyczą przeznaczenia terenu, linii rozgraniczających tereny o różnym przeznaczeniu, warunków i zasad kształtowania zabudowy i zagospodarowania terenów, w tym szczególnych warunków wynikających z potrzeby ochrony środowiska, zasad obsługi w zakresie infrastruktury technicznej.

4. Ustalenia planu nie naruszają i nie wykluczają stosowania innych przepisów odrębnych.

### § 3.

Ilekroć w uchwale jest mowa o:

1. **uchwale** – należy przez to rozumieć niniejszą uchwałę Rady Gminy Łabowa, obejmującą ustalenia wymienione w tekście niniejszej uchwały oraz ustalenia określone na załączniku graficznym Nr 1 do tej uchwały,
2. **przepisach odrębnych** – należy przez to rozumieć obowiązujące przepisy określone w ustawach oraz aktach wykonawczych do tych ustaw, poza ustawą o planowaniu i zagospodarowaniu przestrzennym oraz aktami do niej wykonawczymi,
3. **linii rozgraniczającej** – należy przez to rozumieć linię ciągłą na rysunku planu, rozdzielającą obszar na tereny o różnych funkcjach lub różnych zasadach i warunkach zagospodarowania,
4. **linii zabudowy** – należy przez to rozumieć linię, w której może być umieszczona ściana budynku lub innych obiektów kubaturowych, bez jej przekraczania w kierunku drogi; zakaz ten nie dotyczy elementów architektonicznych takich jak: schody zewnętrzne, pochylnie, balkon, wykusz, gzyms, okap dachu, zadaszenie wejścia, rynna, rura spustowa, podokienniki oraz innych detali wystroju architektonicznego,
5. **powierzchni zabudowy** – należy przez to rozumieć powierzchnię budynków, liczoną nad terenem po zewnętrznym obrysie przegród zewnętrznych. Do powierzchni zabudowy nie wlicza się części budynków nadwieszonych nad terenem takich jak balkon i wykusz,
6. **średnim poziomie terenu** – rozumie się przez to średnią arytmetyczną poziomów terenu od strony przystokowej i odstokowej liczoną w obrysie rzutu budynku,
7. **wysokości zabudowy** (obiektu) – rozumie się przez to wymiar pionowy mierzony od średniego poziomu terenu do najwyższej głównej kalenicy dachu,
8. **dachu namiotowym** (kopertowym) – rozumie się przez to dach wielospadowy o trójkątnych połaciach, zbiegających się w jednym wierzchołku.

## ROZDZIAŁ II - USTALENIA OGÓLNE

### § 4.

W zakresie ochrony środowiska i krajobrazu ustala się co następuje :

1. Obowiązuje utrzymanie wysokich standardów środowiska przyrodniczego, w szczególności czystości wód, powietrza atmosferycznego, gleb.
2. Obowiązuje zakaz przekraczania dopuszczalnych stężeń zanieczyszczeń atmosferycznych, określonych w przepisach odrębnych.
3. Obowiązuje zakaz lokalizacji inwestycji mogących zawsze znacząco oddziaływać na środowisko w rozumieniu obowiązujących przepisów odrębnych, za wyjątkiem inwestycji związanych z uzbrojeniem terenu.
4. W zakresie ochrony przed hałasem obowiązuje, zgodnie z przepisami odrębnymi, przestrzeganie dopuszczalnych poziomów hałasu w środowisku dla terenu objętego planem i oznaczonego symbolem MN – jak dla terenów przeznaczonych pod zabudowę mieszkaniową.
5. Cały obszar objęty planem położony jest w Południowomałopolskim Obszarze Chronionego Krajobrazu - utworzonym Rozporządzeniem Nr 92/06 Wojewody

Małopolskiego z dnia 24 listopada 2006 r. (Dz. Urz. Woj. Małopolskiego z 2006 r. Nr 806, poz. 4862) ze zmianą wprowadzoną § 8 Rozporządzenia Nr 9/07 Wojewody Małopolskiego z dnia 6 lipca 2007 r. (Dz. Urz. Woj. Małopolskiego z 2007 r. Nr 499, poz. 3294) - dla którego obowiązują ustalenia oraz zakazy zawarte w Rozporządzeniach wymienionych wyżej.

6. Cały obszar opracowania wchodzi w skład Europejskiej Sieci Ekologicznej Natura 2000 pn. „Łabowa” o kodzie PLH120036 – zgłoszony jako obszar specjalnej ochrony siedlisk. Obowiązuje ochrona cennych gatunków zwierząt oraz ich siedlisk o znaczeniu dla obszaru Natura 2000 zgodnie z przepisami odrębnymi – w zakresie problematyki odnoszącej się do obszaru objętego niniejszym planem miejscowym. W związku z tym dla terenu objętego planem w zakresie oddziaływania inwestycji na obszar Natura 2000 obowiązują wymagania określone w przepisach odrębnych.

## § 5.

W zakresie infrastruktury technicznej i uzbrojenia terenu ustala się co następuje:

1. Zakaz zrzutu nieoczyszczonych ścieków do wód i gleby, zakaz gromadzenia odpadów w miejscach do tego nie wyznaczonych.
2. Obowiązek zachowania stref ochronnych od sieci infrastruktury technicznej w wielkościach zgodnych z przepisami odrębnymi oraz zgodnie z warunkami określonymi przez zarządzającego sieciami.
3. Zaopatrzenie w wodę z indywidualnego systemu zaopatrzenia w wodę.
4. Odprowadzenie ścieków komunalnych docelowo do wiejskiego systemu kanalizacyjnego. Do czasu realizacji tego systemu dopuszcza się gromadzenie ścieków w bezodpływowych, szczelnych zbiornikach okresowo wybieralnych. Dopuszcza się realizację przydomowych oczyszczalni ścieków.
5. Usuwanie odpadów stałych poprzez segregację i gromadzenie ich w przystosowanych pojemnikach, okresowo opróżnianych i w sposób zorganizowany wywożonych na urządzone składowisko odpadów, zgodnie z prowadzoną polityką władz Gminy. Obowiązuje zakaz gromadzenia odpadów niebezpiecznych.
6. Stosowane media i paliwa dla celów grzewczych nie mogą powodować przekroczenia dopuszczalnych norm zanieczyszczeń powietrza z uwzględnieniem zanieczyszczeń tła.
7. Doprowadzenie energii elektrycznej na warunkach określonych w przepisach odrębnych.
8. Ustala się obsługę telekomunikacyjną na bazie istniejącego systemu, z dopuszczeniem jego rozbudowy oraz realizacji nowych obiektów, sieci i urządzeń łączności publicznej w celu zapewnienia telekomunikacji.
9. Dopuszcza się realizację dróg wewnętrznych nie wyróżnionych na rysunku planu.
10. Obowiązuje uwzględnienie wymagań dotyczących przeciwpożarowego zaopatrzenia w wodę oraz dróg pożarowych zgodnie z przepisami odrębnymi.

## ROZDZIAŁ III - USTALENIA SZCZEGÓŁOWE

### § 6.

Wyznacza się w planie **tereny zabudowy mieszkaniowej jednorodzinnej** oznaczone symbolem **MN**, obejmujące część działki nr 23/1 położonej w Kotowie o powierzchni ~0,30 ha.

1. Ustala się zabudowę mieszkaniową jednorodziną jako podstawowe przeznaczenie terenu
2. Dopuszcza się realizację budynków gospodarczych, garaży, obiektów małej architektury, wiat, altan. Dopuszcza się realizację niezbędnych sieci, urządzeń i obiektów infrastruktury technicznej.
3. Przy realizacji obiektów obowiązuje zachowanie linii zabudowy w odległości nie mniejszej niż 5,0 m. od granicy działki drogi wewnętrznej.
4. Dojazd do terenu z drogi publicznej istniejącą drogą wewnętrzną przebiegającą od wschodniej strony działki.

### § 7.

W zakresie kształtowania architektury, ładu przestrzennego i podziałów nieruchomości ustala się co następuje:

1. Dla obiektów mieszkaniowych obowiązuje kształtowanie architektury harmonizującej z krajobrazem i nawiązującej do tradycyjnych cech budownictwa regionalnego. Dachy o kącie nachylenia głównych połaci dachowych w przedziale od 35 do 45 stopni. Główne kalenice i okapy dachu muszą być poziome. Zakaz otwierania połaci dachowych (doświetlenie poddasza) na odcinku większym niż 70% długości dachu, liczonej pomiędzy krawędziami okapu oraz zakaz przesuwania kalenicy w pionie. Obowiązuje zakaz realizacji dachów płaskich, namiotowych i pulpitowych. Maksymalna wysokość budynków – dwie kondygnacje nadziemne liczone od poziomu parteru (poziom  $\pm 0,00$ ), w tym jedna w poddaszu. Poziom parteru nie może przekroczyć 1,20 m nad średnim poziomem terenu lub 0,60 m od terenu od strony przystokowej. Wysokość budynków mieszkalnych nie może przekroczyć 10 m od poziomu parteru.
2. Dla budynków gospodarczych i garażowych ustala się realizację dachów o kącie nachylenia głównych połaci w przedziale od 30 do 45 stopni; wysokość obiektów nie może przekroczyć 8,0 m nad średnim poziomem terenu.  
Dopuszcza się realizację budynków gospodarczych i garaży dobudowanych do budynków mieszkalnych z dopuszczeniem ich przykrycia dachami pulpitowymi o spadku równym lub mniejszym od spadku dachu głównego budynku mieszkalnego.
3. W przypadku podziału terenów na nowe działki budowlane obowiązuje minimalna powierzchnia działki dla zabudowy mieszkaniowej jednorodzinnej – 800 m<sup>2</sup>.
4. Dla nowo wydzielonych działek obowiązuje zapewnienie dojazdu z drogi publicznej i uwzględnienie uzbrojenia w sieci infrastruktury technicznej.
5. W wykończeniu budynków wyklucza się stosowanie okładzin panelami z tworzyw sztucznych; należy stosować materiały tradycyjne (drewno, kamień itp.). Pokrycia dachowe w kolorach ciemnych w odcieniach brązu, czerwieni, szarości, zieleni.

6. Wyklucza się stosowanie w ogrodzeniach prefabrykowanych, betonowych elementów ozdobnych (tralek, kolumn).
7. W zagospodarowaniu działek obowiązuje zachowanie co najmniej 30% powierzchni biologicznie czynnej. Powierzchnia zabudowy nie może być większa niż 50 % powierzchni terenu inwestycji.

#### **ROZDZIAŁ IV - PRZEPISY KOŃCOWE**

##### **§ 8.**

Ustala się wysokość opłaty wyrażoną w stosunku procentowym wzrostu wartości nieruchomości w wyniku uchwalenia planu, o której mowa w art.36 ust. 4 ustawy z dnia 27 marca 2003 roku o planowaniu i zagospodarowaniu przestrzennym (Dz. U. Nr 80 poz. 717 z późn.zm.) – 5 %.

##### **§ 9.**

Wykonanie uchwały powierza się Wójtowi Gminy Łabowa.

##### **§ 10.**

1. Uchwała podlega ogłoszeniu i wchodzi w życie po upływie 30 dni od daty jej ogłoszenia w Dzienniku Urzędowym Województwa Małopolskiego.
2. Uchwała podlega również publikacji na stronie internetowej Gminy Łabowa.

**PRZEWODNICZĄCY**  
RADY GMINY  
*Marek Stanisław*  
**Marek Stanisław**



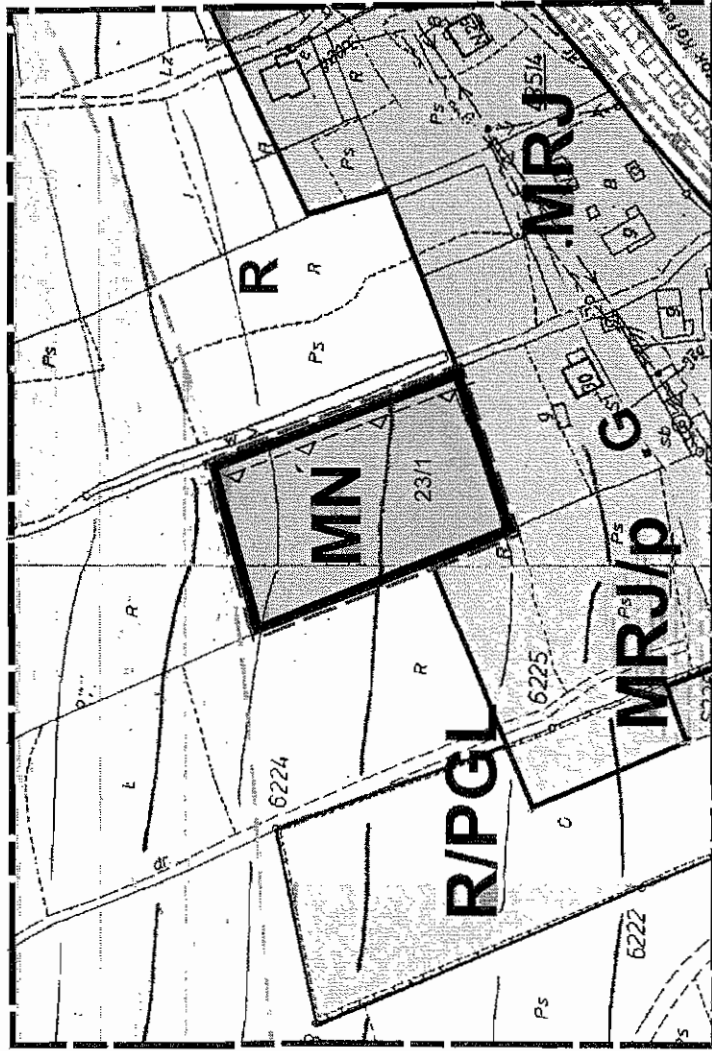
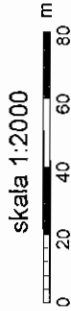
**ZMIANA MIEJSCOWEGO PLANU ZAGOSPODAROWANIA PRZESTRZENNEGO  
R A D A  
GMINY ŁABOWA z wyłączeniem obszaru Popradzkiego Parku Krajobrazowego**

33-386 ŁABOWA  
powiat nowosądecki  
województwo małopolskie

Załącznik Nr 1 do Uchwały nr XLXIV  
Rady Gminy Łabowa z dnia  
22 czerwca 2011r

w sołectwie Kotów - część działki nr 23/1

**RYСУNEK PLANU**



**LEGENDA**

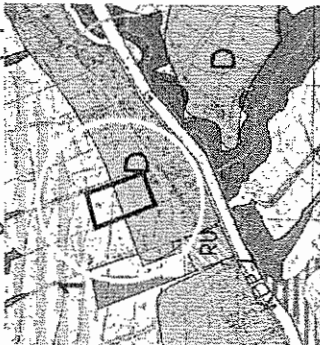
- Granica analizowanego otoczenia
- Ustalania wprowadzone zmianą planu
- Granice terenu objętego zmianą planu
- Linie rozgraniczające tereny o różnych funkcjach ściśle określone
- MN Tereny zabudowy mieszkaniowej jednorodzinnej
- △---△ Linia zabudowy od drogi wewnętrznej

**Informacja o ustaleniach obowiązującego planu w granicach analizowanego otoczenia**

- Linie rozgraniczające tereny o różnych funkcjach ściśle określone
- R Tereny rolne
- MRJ Tereny zabudowy zagrodowej
- R/PGL Tereny Lasów Państwowych
- /k Tereny eksponowanych widokowo stoków i wierzchołcin
- /p Tereny podmokłe
- G Istniejąca sieć gazowa PRZEWODNICZĄCY RADY GMINY

*Marek Staniusz*

**Wyrys ze studium uwarunkowań i kierunków zagospodarowania przestrzennego gminy Łabowa uchwalonym uchwałą Nr XXIV/163/04 Rady Gminy Łabowa z dnia 3 grudnia 2004r. (z późn.zm)**



Legenda

1	D	R	□
---	---	---	---

- Strefa wybitnie górska, przyrodniczo-łesna**
  - dominacja funkcji ekologicznych, ochronnych i leśnictwa,
  - koncentracja zabudowy w obrębie istniejącej strefy osadniczych,
  - preferowany rozwój turystyki i rekreacji
- Strefy osadnicze w strefie górskiej - z preferencją dla funkcji turystycznych; rozwój poprzez modernizację, zmianę funkcji istniejącego zabudowania bądź zagospodarowania oraz wprowadzenie nowej zabudowy o wysokim standardzie, przy uwzględnieniu rygorów środowiska przyrodniczego i kulturowego**
- Tereny rolne** - ewentualna zabudowa na ściśle określonych warunkach
- Tereny objęte zmianą planu**





**Rozstrzygnięcie Rady Gminy Łabowa w sprawie uwag do projektu planu oraz w sprawie realizacji zapisanych w planie inwestycji które należą do zadań własnych gminy oraz zasadach ich finansowania**

1. Rada Gminy Łabowa po zapoznaniu się z oświadczeniem Wójta Gminy Łabowa z dnia 6 czerwca 2011r., stwierdzającym brak uwag do projektu zmiany miejscowego planu zagospodarowania przestrzennego gminy Łabowa z wyłączeniem obszaru Popradzkiego Parku Krajobrazowego w sołectwie **Kotów**, dot. przeznaczenia części działki nr 23/1 położonej w Kotowie na tereny zabudowy mieszkaniowej jednorodzinnej - w okresie wyłożenia tego planu do publicznego wglądu i 14 dni po wyłożeniu, stwierdza brak potrzeby rozstrzygnięcia, o którym mowa w art. 20 ust. 1 ustawy z dnia 27 marca 2003 roku o planowaniu i zagospodarowaniu przestrzennym (Dz.U. Nr 80 poz.717 z póź. zm.).
2. W odniesieniu do terenu objętego opracowaniem plan nie wprowadza nowych zapisów dot. realizacji inwestycji w zakresie infrastruktury technicznej, które należą do zadań własnych gminy.  
W związku z tym Rada Gminy Łabowa stwierdza brak potrzeby rozstrzygnięcia o sposobie realizacji inwestycji które należą do zadań własnych gminy oraz zasadach ich finansowania, o którym mowa w art. 20 ust. 1 ustawy z dnia 27 marca 2003 roku o planowaniu i zagospodarowaniu przestrzennym (Dz.U. Nr 80 poz.717 z póź. zm.).

PRZEWODNICZĄCY  
RADY GMINY  
*Stanisz*  
Marek Stanisław

