

**Uchwała Nr X/66/11  
Rady Gminy Łabowa  
z dnia 22 czerwca 2011 r.**

**w sprawie: przystąpienia do zmiany miejscowego planu zagospodarowania przestrzennego Gminy Łabowa z wyłączeniem obszaru Popradzkiego Parku Krajobrazowego w sołectwie Łabowa.**

Działając na podstawie art. 18 ust.2 pkt. 5 ustawy z dnia 8 marca 1990 r. o samorządzie gminnym (Dz. U. z 2001 roku Nr 142, poz. 1591 z późn. zmianami) oraz art. 3 ust. 1, art. 14 ust.1 i 5 i art. 27 ustawy z dnia 27 marca 2003 roku o planowaniu i zagospodarowaniu przestrzennym (Dz. U. Nr 80 z 2003 r, poz. 717 z późn. zmianami) – Rada Gminy Łabowa, na wniosek Wójta Gminy Łabowa uchwała, co następuje:

§ 1.

1. Przystępuje się do zmiany miejscowego planu zagospodarowania przestrzennego Gminy Łabowa z wyłączeniem obszaru Popradzkiego Parku Krajobrazowego – sołectwo Łabowa, przyjętego uchwałą Nr XXV/166/2004 Rady Gminy Łabowa z dnia 30 grudnia 2004 r. (Dz. Urz. Wojew. Małopolskiego z 2005 r. Nr 100, poz.675 z późn. zm.) dotyczącej:
  - 1) przeznaczenia działki nr 72/16 i części działki nr 114/4 na tereny zabudowy mieszkaniowej jednorodzinnej,
  - 2) przeznaczenia działki nr 551/1 oraz części działek nr: 377, 379, 354/7, 354/8, 497/1, 497/2, 498/9, 524/1 na tereny zabudowy mieszkaniowej jednorodzinnej z dopuszczeniem rekreacyjnej.
2. Granice opracowania zostały określone na załącznikach graficznych Nr 1, 2, 3, 4, 5 i 6 stanowiących integralną część niniejszej uchwały.

§ 2.


Plan wymieniony w § 1 zostanie sporządzony w oparciu o Studium uwarunkowań i kierunków zagospodarowania przestrzennego Gminy Łabowa – zatwierdzone uchwałą Nr XXIV/163/04 Rady Gminy Łabowa z dnia 3 grudnia 2004 roku z późn. zmianami.

§ 3.

Wykonanie uchwały powierza się Wójtowi Gminy Łabowa.

§ 4.

Uchwała wchodzi w życie z dniem podjęcia i podlega ogłoszeniu na tablicy ogłoszeń Urzędu Gminy w Łabowej oraz na stronie internetowej Gminy.

PRZEWODNICZĄCY  
RADY GMINY  
  
Marek Stanisław




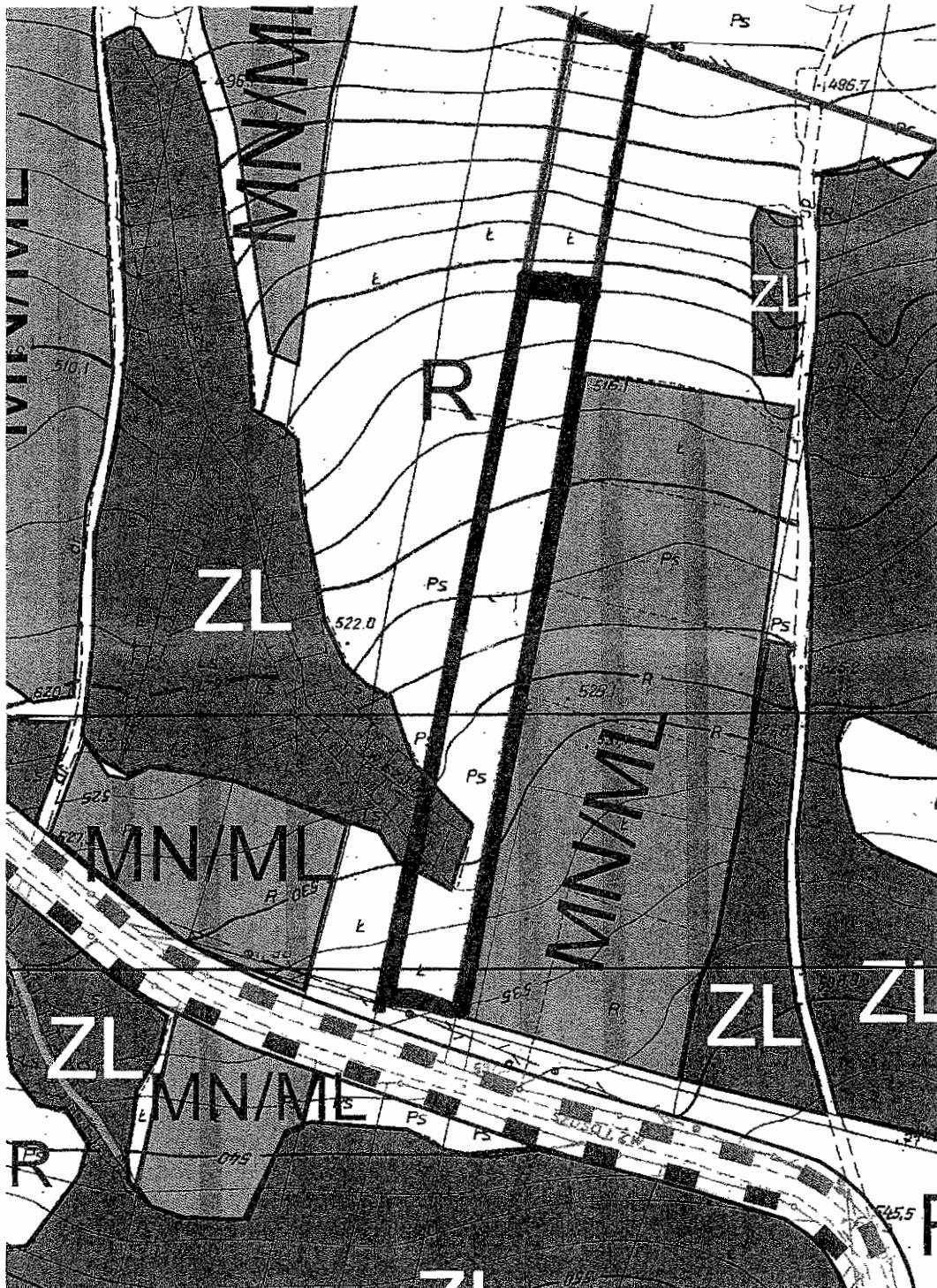


RADA  
GMINY ŁABOWA  
33-336 ŁABOWA  
powiat nowosadecki  
województwo małopolskie

Załącznik nr 3 do Uchwały Nr ...X/60/M.....  
Rady Gminy Łabowa z dnia 22 czerwca 2011 roku

Łabowa, działka nr 354/7 i 354/8

 Teren objęty opracowaniem




PRZEWODNICZĄCY  
RADY GMINY  
*Marek Stanisław*  
Marek Stanisław

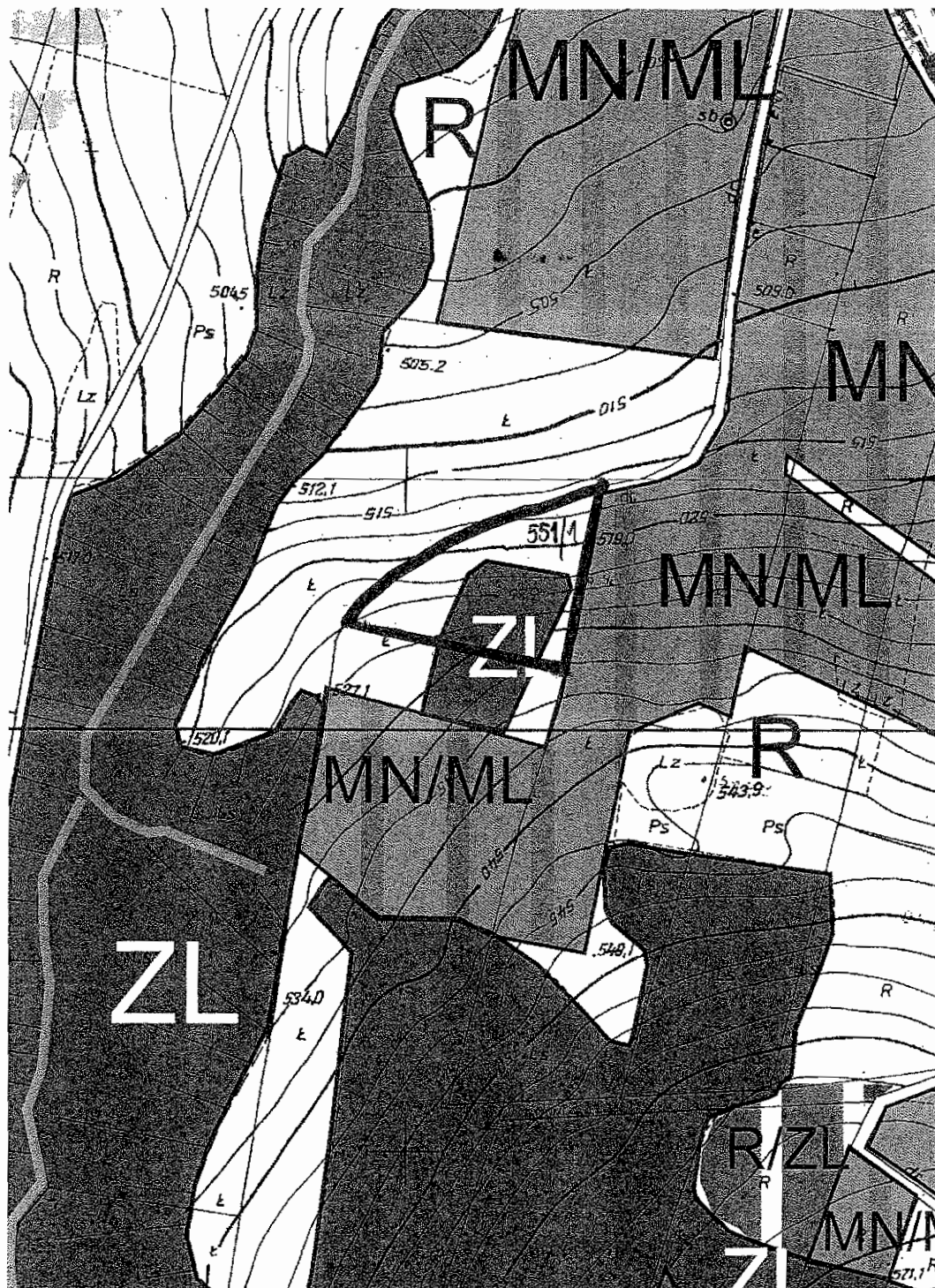


RADA  
GMINY ŁABOWA  
33-336 ŁABOWA  
powiat nowosądecki  
województwo małopolskie

Załącznik nr 5 do Uchwały Nr X/66/11  
Rady Gminy Łabowa z dnia 22 czerwca 2011 roku


Łabowa, działka nr 551/1

 Teren objęty opracowaniem



PRZEWODNICZĄCY  
RADY GMINY  
*Marek Stahisz*  
Marek Stahisz

Łabowa, część działki nr 497/1, 497/2, 498/9, 524/1

 Teren objęty opracowaniem

